









**LEGENDA:**



-  HRANICE ŘEŠENÉHO ÚZEMÍ
-  HRANICE ODDĚLUJÍCÍ PLOCHY Z03 A Z35 DLE ÚP
-  HRANICE PARCEL KN
-  NAVRŽENÁ PARCELACE

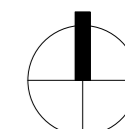
-  NAPOJENÍ LOKALITY NA STÁV. SÍŤ POZEMNÍCH KOMUNIKACÍ
-  HLAVNÍ PŘÍSTUP DO ŘEŠENÉHO ÚZEMÍ

**STÁVAJÍCÍ VYUŽITÍ POZEMKŮ:**

-  PLOCHY POZEMKŮ RD - JIŽ VYUŽITÉ ÚZEMÍ
-  PLOCHY POZEMNÍ KOMUNIKACE A VJEZDŮ

**NAVRŽENÉ VYUŽITÍ POZEMKŮ:**

-  PLOCHY POZEMKŮ RD
-  VEŘEJNÁ PROSTRANSTVÍ



## Územní studie Česká Ves - plocha US-Z03

pořizovatel:	stupeň:	ÚPP
Městský úřad Jeseník	datum:	únor 2023
Odbor stavebního úřadu a územního plánování Tovární 1287/4, 790 01 Jeseník	č. paré:	

zadavatel:  
Obec Česká Ves

Jánského 341  
790 81 Česká Ves

zpracovatel:  
Ing. arch. Aleš Buchtík - ČKA 04 946

Podveská 1312/49, 624 00 Brno  
tel. +420 604 646 807  
email: buchtik@be-archi.cz

B Výkresová část

