

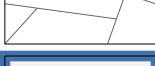






ÚZEMNÍ PLÁN VELKÉ KUNĚTICE

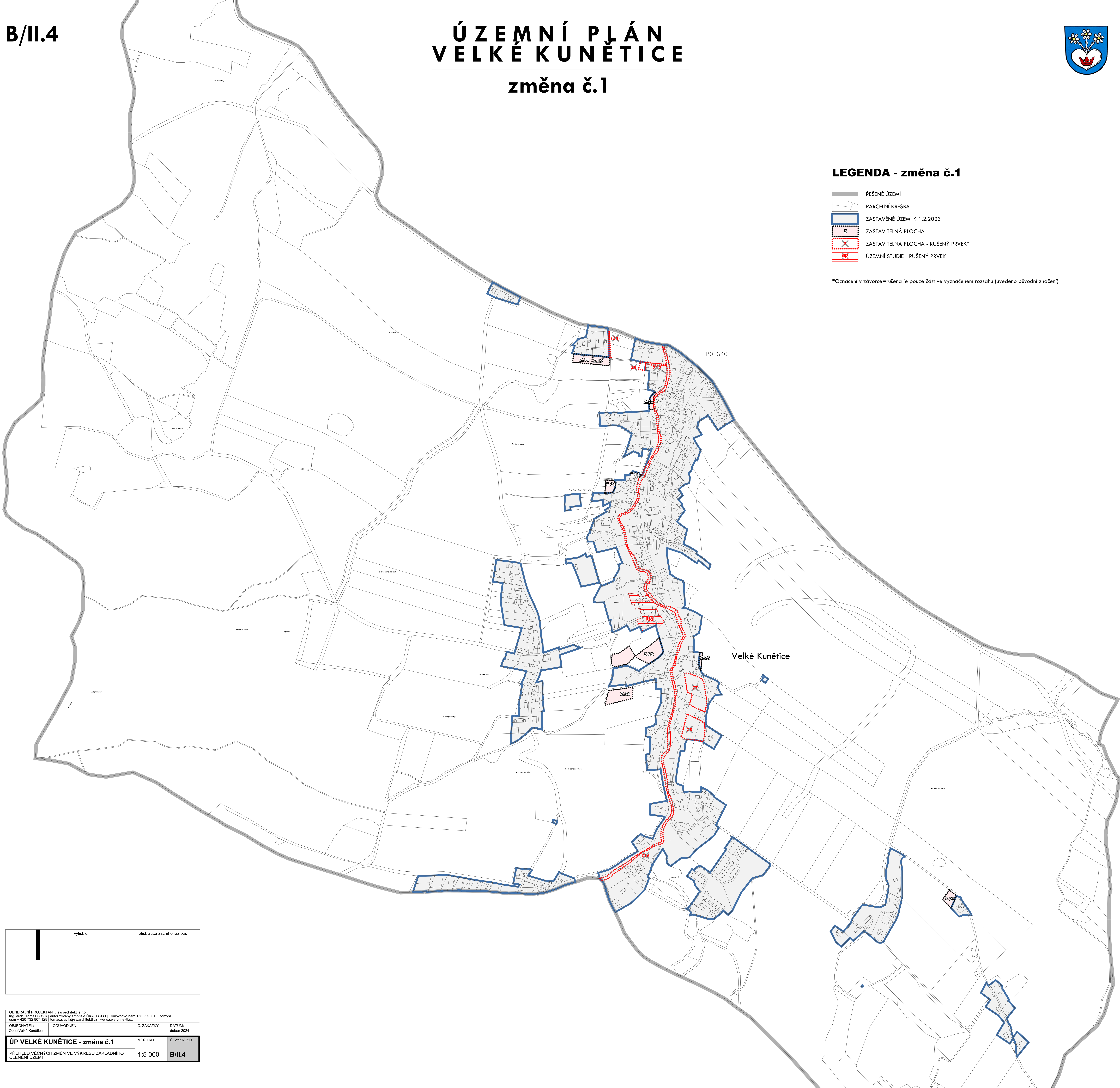
změna č.1



LEGENDA - změna č.1

-  ŘEŠENÉ ÚZEMÍ
-  PARCELNÍ KRESBA
-  ZASTAVĚNÉ ÚZEMÍ K 1.2.2023
-  ZASTAVITELNÁ PLOCHA
-  ZASTAVITELNÁ PLOCHA - RUŠENÝ PRVEK*
-  ÚZEMNÍ STUDIE - RUŠENÝ PRVEK

*Označení v závorce=rušena je pouze část ve vyznačeném rozsahu (uvedeno původní značení)



	výtisk č.:	otisk autorizačního razítka:
--	------------	------------------------------

<small> GENERALNÍ PROJEKTANT: sw architekti s.r.o. Ing. arch. Tomáš Stávek autorizovaný architekt ČKA 03 930 Toulavcovo nám.156, 570 01 Libomyšl gsm +420 732 607 128 tomas.stavek@swarchitekti.cz www.swarchitekti.cz </small>			
OBJEDNATEL: Obec Velké Kunětice	ODŮVODNĚNÍ	Č. ZAKÁZKY:	DATUM: duben 2024
ÚP VELKÉ KUNĚTICE - změna č.1		MĚŘÍTKO	Č. VÝKRESU
PŘEHLED VĚCNÝCH ZMĚN VE VÝKRESU ZÁKLADNÍHO ČLENĚNÍ ÚZEMÍ		1:5 000	B/II.4