







ÚZEMNÍ PLÁN VELKÉ KUNĚTICE

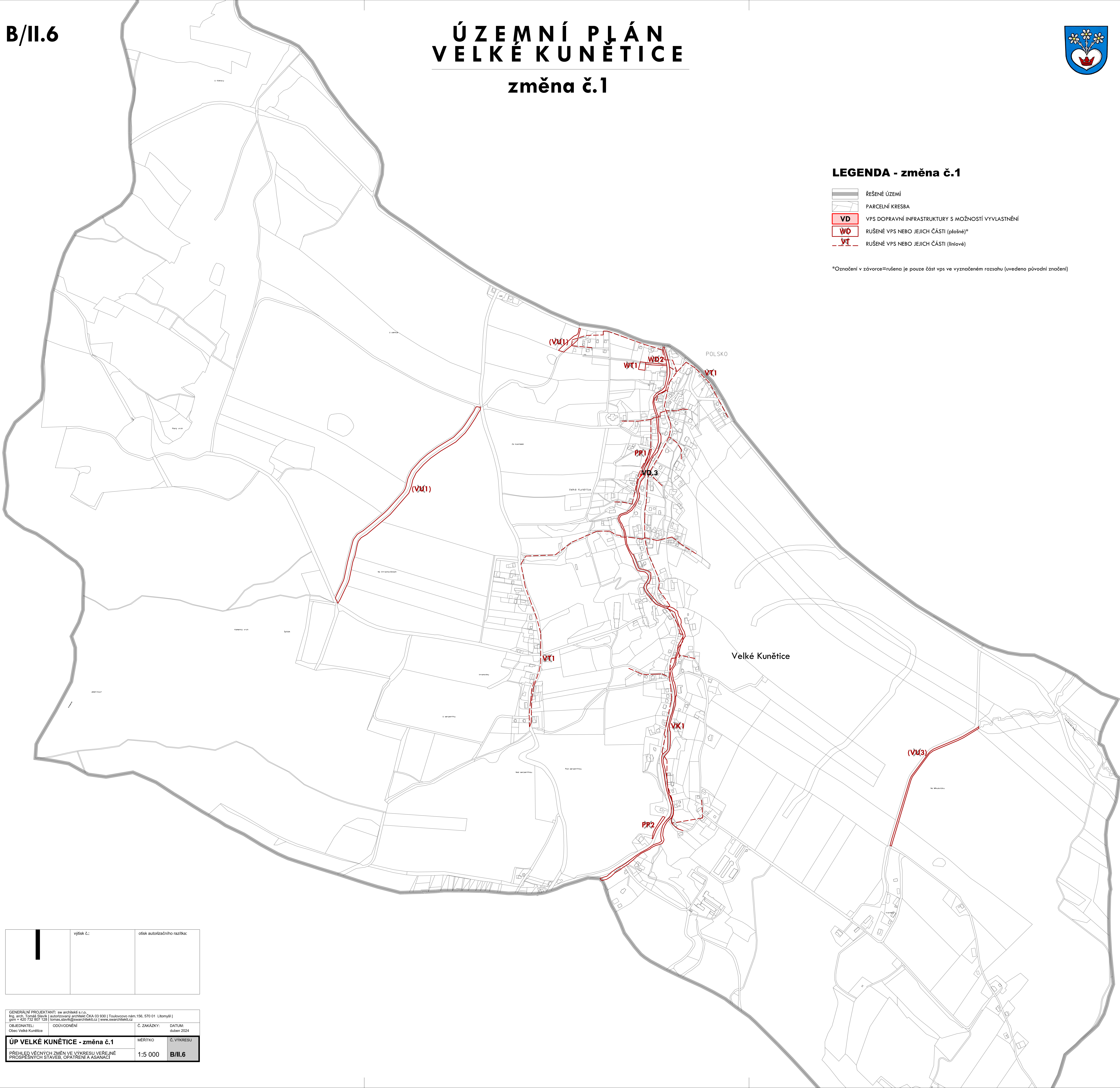
změna č.1



LEGENDA - změna č.1

-  ŘEŠENÉ ÚZEMÍ
-  PARCELNÍ KRESBA
-  **VD** VPS DOPRAVNÍ INFRASTRUKTURY S MOŽNOSTÍ VYVLASTNĚNÍ
-  **WD** RUŠENÉ VPS NEBO JEJICH ČÁSTI (plošné)*
-  **VT** RUŠENÉ VPS NEBO JEJICH ČÁSTI (liniové)

*Označení v závorce=rušena je pouze část vps ve vyznačeném rozsahu (uvedeno původní značení)



	výtisk č.:	otisk autorizačního razítka:
--	------------	------------------------------

<small> GENERALNÍ PROJEKTANT: sw architekti s.r.o. Ing. arch. Tomáš Slávek autorizovaný architekt ČKA 03 930 Teulovcova nám.156, 570 01 Libomyšl gsm +420 732 607 128 tomas.slavik@swarchitekti.cz www.swarchitekti.cz </small>			
OBEDNATEL: Obec Velké Kunětice	ODŮVODNĚNÍ	Č. ZAKÁZKY:	DATUM: duben 2024
ÚP VELKÉ KUNĚTICE - změna č.1		MĚŘÍTKO	Č. VÝKRESU
PŘEHLED VĚCNÝCH ZMĚN VE VÝKRESU VEŘEJNĚ PROSPĚSNÝCH STAVEB, OPATŘENÍ A ASANACÍ		1:5 000	B/II.6