















Výkres hodnot území | SO ORP Jeseník | 6. Úplná aktualizace




Vymezení a využití území

-  brownfield
-  zastavěné území








Ochrana přírody a krajiny

-  památný strom
-  významný krajinný prvek registrovaný
-  NATURA 2000
-  významný krajinný prvek registrovaný
-  chráněná krajinná oblast
-  národní přírodní rezervace
-  národní přírodní památka
-  přírodní rezervace
-  přírodní památka
-  významný krajinný prvek ze zákona
-  lokality výskytu zvláště chráněných rostlin a živočichů
-  dálkový migrační koridor





Těžba nerostných surovin a geologie

-  významná geologická lokalita
-  chráněné ložiskové území
-  významná geologická lokalita







Hodnoty v území

-  významná stavební dominanta
-  stavba nebo soubor v památkovém zájmu
-  architektonicky cenná stavba, soubor
-  místo významné události
-  výrazný horizont
-  urbanisticky cenná zástavba, soubor
-  kulturní krajinná oblast ze ZÚR





Kulturní a archeologické památky

-  nemovitá národní kulturní památka
-  nemovitá kulturní památka
-  památková zóna
-  území s archeologickými nálezy



Vodní režim

-  pramen
-  lázeňské místo
-  vodní zdroj pitné vody
-  vodní tok ostatní
-  vodní tok významný
-  vodní plocha




Dopravní infrastruktura

-  letiště významné
-  zastávka hromadné dopravy
-  železniční stanice, zastávka
-  lyžařská trasa, sjezdovka
-  silnice I. třídy
-  silnice II. třídy
-  silnice III. třídy
-  místní komunikace
-  úcelová komunikace
-  železniční vlečka
-  železniční dráha celostátní
-  železniční dráha regionální
-  cyklostezka

Lesní a půdní fond

-  les
-  1. a 2. třída ZPF

Administrativní členění území

-  hranice kraje
-  hranice obce s rozšířenou působností
-  hranice obce