



MĚSTO JESENÍK

ZASTUPITELSTVO MĚSTA JESENÍK

Obecně závazná vyhláška města Jeseník o zákazu konzumace alkoholických nápojů a žebrání na veřejných prostranstvích

Zastupitelstvo města Jeseníku se na svém zasedání dne 14. 12. 2023 usnesením č. UZ – 167 – 6/23 usneslo vydat na základě ustanovení § 10 písm. a) a ustanovení § 84 odst. 2 písm. h) zákona č. 128/2000 Sb., o obcích (obecní zřízení), ve znění pozdějších předpisů, tuto obecně závaznou vyhlášku (dále jen „vyhláška“):

Článek 1

Předmět a cíl vyhlášky

- (1) Předmětem této vyhlášky je úprava zákazu požívání alkoholických nápojů a žebrání, neboť se jedná o činnost, která by mohla narušit veřejný pořádek v obci nebo být v rozporu s dobrými mravy, ochranou bezpečnosti, zdraví a majetku.
- (2) Cílem této vyhlášky je zabezpečení místních záležitostí veřejného pořádku a ochrana občanů a návštěvníků města před negativními jevy plynoucí z konzumace alkoholických nápojů a žebrání na veřejných prostranstvích.

Článek 2

Vymezení pojmů

- (1) Veřejným prostranstvím jsou všechna náměstí, ulice, tržiště, chodníky, veřejná zeleň, parky a další prostory přístupné každému bez omezení, tedy sloužící obecnému užívání, a to bez ohledu na vlastnictví prostoru.¹
- (2) Alkoholickým nápojem se rozumí nápoj obsahující více než 0,5% objemových ethanolu².
- (3) Zjevným umožněním konzumace alkoholických nápojů na veřejném prostranství se rozumí rozlévání alkoholických nápojů nebo výdej otevřené láhve či jiné nádoby s alkoholickým nápojem.
- (4) Žebráním se rozumí hlasové projevy, posunky a celkové chování osob, ze kterého se lze důvodně domnívat, že směřuje k získání osobního daru, a to pasivní nebo aktivní formou, tj. např. polehávání, klečení, posedávání, postávání či popocházení na frekventovaném místě, vytváření gest s cílem vzbudit soucit u přítomných nebo kolemjdoucích osob, nebo jejich oslovování za účelem získání peněžitého či jiného věcného daru.
- (5) Za žebrání se podle této vyhlášky nepovažuje:
 - a) vybírání peněz studenty, související s ukončením střední školy – tzv. poslední zvonění,
 - b) vybírání milodarů členy řeholních řádů (shromáždování finančních prostředků církvemi a náboženskými společnostmi registrovaných podle zvláštního právního předpisu³),

¹ ustanovení § 34 zákona č. 128/2000 Sb., o obcích (obecní zřízení), ve znění pozdějších předpisů

² ustanovení § 2 písm. f) zákona č. 65/2017 Sb., o opatřeních k ochraně před škodami působenými tabákovými výrobky, alkoholem a jinými návykovými látkami a o změně souvisejících zákonů, ve znění pozdějších předpisů

³ zákon č. 3/2002 Sb., o svobodě náboženského vyznání a postavení církví a náboženských společností a o změně některých zákonů (zákon o církvích a náboženských společnostech), ve znění pozdějších předpisů

- c) vybírání finančních prostředků v rámci veřejné sbírky⁴ a sjednávání dárcovství, při kterém nedochází k vybírání finančních prostředků v hotovosti.

Článek 3

Zákaz konzumace alkoholických nápojů na veřejném prostranství

- (1) Zakazuje se konzumace alkoholických nápojů a zjevné umožňování konzumace alkoholických nápojů na vymezených místech a plochách veřejného prostranství na území města Jeseníku, které jsou uvedeny v příloze č. 1 této vyhlášky.
- (2) Zakazuje se rovněž konzumace alkoholických nápojů a zjevné umožňování konzumace alkoholických nápojů v prostoru zastávek veřejné linkové dopravy, včetně přístřešků pro cestující. V případě umístění zastávky u hrany chodníku, platí zákaz ještě 5 metrů za označníkem a 5 metrů za koncem zastávky, a to vždy v celé šíři chodníku. Není-li konec zastávky označen, platí zákaz 50 metrů od označníku zastávky směrem do prostoru zastávky.
- (3) Na území města Jeseníku se dále zakazuje konzumace alkoholických nápojů a zjevné umožnění konzumace na všech dětských hřištích a pískovištích a v okruhu 50 metrů od nich.

Článek 4

Zákaz žebření

- (1) Zakazuje se žebření na vymezených místech a plochách veřejného prostranství na území města Jeseníku, které jsou uvedeny v příloze č. 1 této vyhlášky.
- (2) Zakazuje se rovněž žebření v prostoru zastávek veřejné linkové dopravy, včetně přístřešků pro cestující. V případě umístění zastávky u hrany chodníku, platí zákaz ještě 5 metrů za označníkem a 5 metrů za koncem zastávky, a to vždy v celé šíři chodníku. Není-li konec zastávky označen, platí zákaz 50 metrů od označníku zastávky směrem do prostoru zastávky.
- (3) Na území města Jeseníku se dále zakazuje žebření na všech dětských hřištích a pískovištích a v okruhu 50 metrů od nich.

Článek 5

Výjimky ze zákazu konzumace alkoholických nápojů

Zákaz konzumace alkoholických nápojů a zjevného umožňování konzumace alkoholických nápojů na veřejném prostranství se nevztahuje na:

- a) oslavy Silvestra a Nového roku ve dnech 31. prosince a 1. ledna příslušného kalendářního roku,
- b) na prostory zahrádek a předzahrádek, které jsou součástí restauračních zařízení, případně jiných provozoven, během jejich provozu,
- c) prostory Masarykova náměstí v době od 10. dne předcházejícího 1. adventní neděli do konce prvního kalendářního týdne roku následujícího, a to v provozní době stánků a jiných obdobných zařízení s občerstvením, kde probíhá prodej alkoholických nápojů,
- d) prostory Masarykova náměstí, a to v době, kdy se zde budou konat tradiční Jesenícké trhy⁵, a to v provozní době stánků a jiných obdobných zařízení s občerstvením, kde probíhá prodej alkoholických nápojů,
- e) v době a místě konání kulturních, sportovních a společenských akcí, které budou pořadatelem akce písemně ohlášeny nejméně 5 dnů před jejich konáním Městskému úřadu Jeseník a v rámci kterých probíhá příležitostný prodej alkoholických nápojů ve stáncích a jiných obdobných zařízeních s občerstvením; ohlášení o konání akce bude zveřejněno na úřední desce Městského úřadu Jeseník.

⁴ zákon č. 117/2001 Sb., o veřejných sbírkách a o změně některých zákonů (zákon o veřejných sbírkách) ve znění pozdějších předpisů

⁵ termíny pro příslušný kalendářní rok uveřejněny na webových stránkách města Jeseníku

Článek 6

Zrušovací ustanovení

Zrušuje se obecně závazná vyhláška č. 3/2015 o zákazu konzumace alkoholických nápojů a žebrání na veřejných prostranstvích ze dne 10.09.2015.

Článek 7

Účinnost

Tato vyhláška nabývá účinnosti dnem 1. ledna 2024.

.....
Mgr. Bc. Zdeňka Blišťanová, v. r.
starostka

.....
Ing. Václav Urban, v. r.
místostarosta

PŘÍLOHA Č. I
K OBECNĚ ZÁVAZNÉ VYHLÁŠCE MĚSTA JESENÍKU
o zákazu konzumace alkoholických nápojů a žebrání na veřejných prostranstvích

**Vymezení míst, kde se stanovuje zákaz konzumace alkoholických
nápojů a žebrání na veřejném prostranství:**

1. Centrum

Veřejné prostranství ohraničené ulicemi včetně: ul. Poštovní, ul. Dittersdorfova, Zámecké nám., ul. Palackého, ul. Školní, ul. Otakara Březiny po budovu Základní umělecké školy Jeseník včetně (č.p. 45), dále kolem domu č.p. 225 na ul. Vodní, od křižovatky s ul. Komenského a domu č.p. 88 pokračuje hranice korytem říčky Staříč k „Alžbětinu“ mostu na ul. Tyršova, dále ul. Tyršova (podél budovy vodárenské společnosti, č.p. 306), ul. Gogolova, proluka mezi domy č.p. 92 („Schrothův dům“) a č.p. 101, ul. Lipovská, ul. V Oblouku, křižovatka nám. Svobody a ul. Poštovní.

MAPA Č. 1



PŘÍLOHA Č. I
K OBECNĚ ZÁVAZNÉ VYHLÁŠCE MĚSTA JESENÍKU
o zákazu konzumace alkoholických nápojů a žebření na veřejných prostranstvích

**Vymezení míst, kde se stanovuje zákaz konzumace alkoholických
nápojů a žebření na veřejném prostranství:**

2. Nám. Hrdinů a okolí

Veřejné prostranství ohraničené ulicemi včetně: ul. Lipovská - úsek od č.p.170 a č.p. I 054 po č.p. 95, dále prolukou mezi č.p. 129 a Knihovnou V. P. (č.p.296) a po západní hranici parku na nám. Hrdinů, dále k Hotelové škole V. P. (č.p. 680), ul. Dukelská – blízké prostranství prodejny Albert (č.p. 717), za touto prodejnou na ul. Jiráskova, dále k zadnímu traktu domů č.p. 822, 823, 824 (nám. Svobody). jižní hrana budovy hotelu Praděd (č.p. 178). zpět po ulici Dukelská přes okraj parčíku „Lípa svobody“ a po východní hranici nám. Hrdinů.

MAPA Č. 2



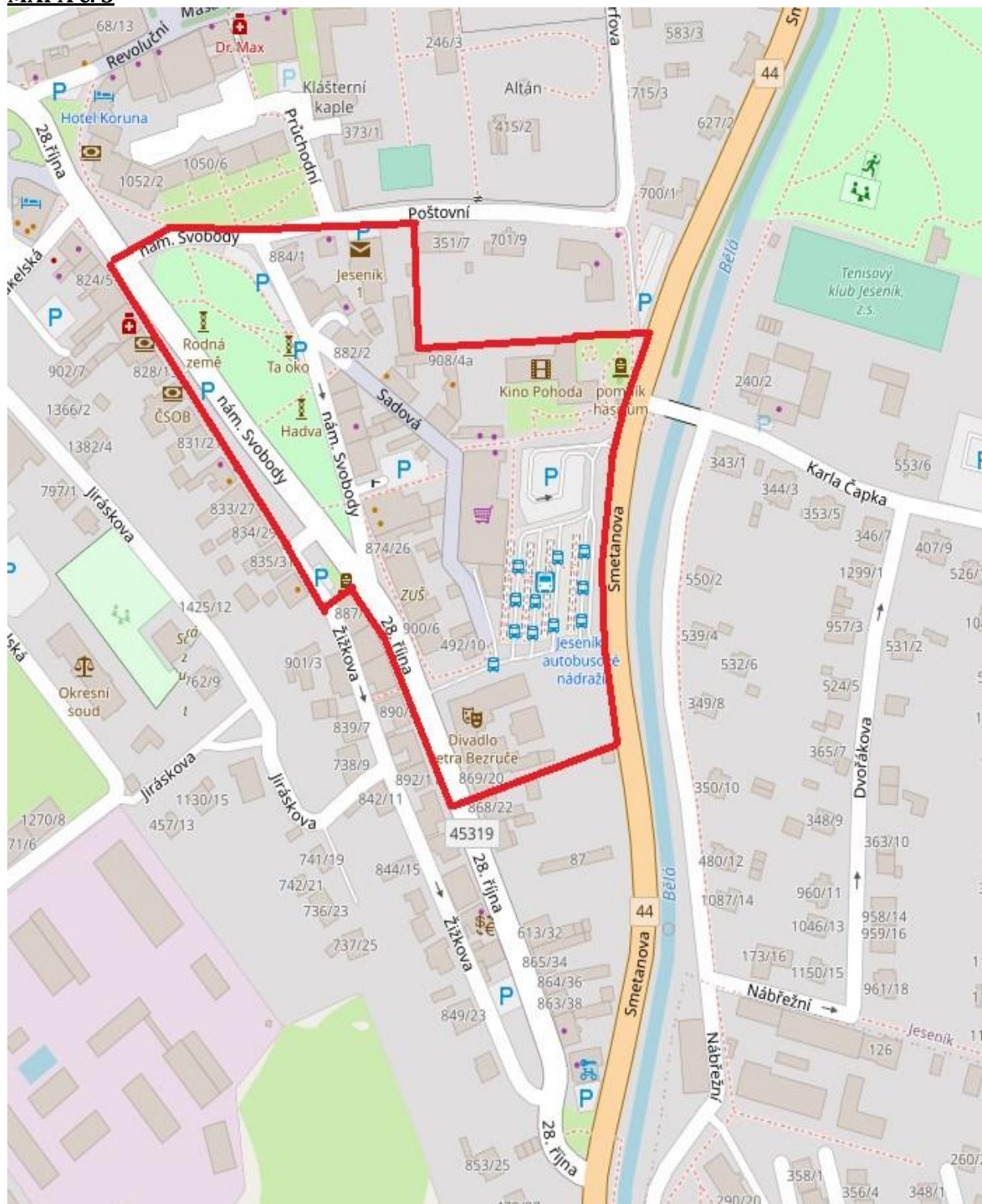
PŘÍLOHA Č. 1
K OBECNĚ ZÁVAZNÉ VYHLÁŠCE MĚSTA JESENÍKU
o zákazu konzumace alkoholických nápojů a žebření na veřejných prostranstvích

**Vymezení míst, kde se stanovuje zákaz konzumace alkoholických
nápojů a žebření na veřejném prostranství:**

3. Nám. Svobody a autobusové nádraží

Veřejné prostranství ohraničené ulicemi včetně: nám. Svobody (celý prostor), obě strany ulice 28. října po budovu Divadla P. 8. (č.p. 880) včetně, prostor autobusového nádraží, silnice č. I/ 44 a kolem domu č.p. 197 na ul. Dittersdorfova k domu č.p. 352 na ul. Poštovní a dále po této ulici zpět na nám. Svobody.

MAPA č. 3



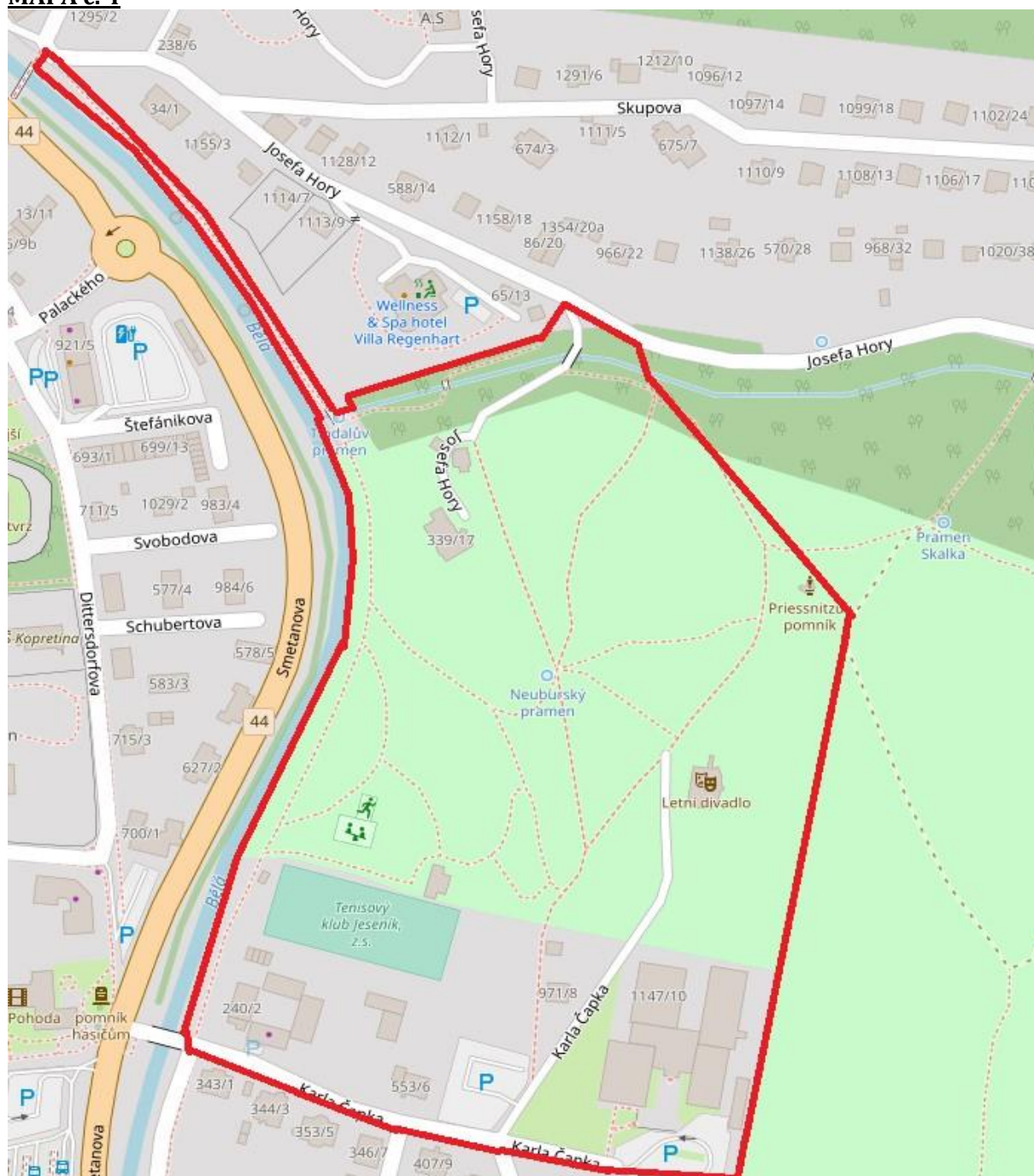
PŘÍLOHA Č. I
K OBECNĚ ZÁVAZNÉ VYHLÁŠCE MĚSTA JESENÍKU
o zákazu konzumace alkoholických nápojů a žebření na veřejných prostranstvích

**Vymezení míst, kde se stanovuje zákaz konzumace alkoholických
nápojů a žebření na veřejném prostranství:**

4. Smetanovy sady

Veřejné prostranství ohraničené ulicemi včetně: ul. Karla Čapka včetně mostu k silnici č. I I 44. východní hrana traktu budovy ÚZSVM - sídla nebo pracoviště institucí veřejné správy (č.p. 1147), dále v linii této budovy severním směrem napříč lesoparkem až k ulici Josefa Hory (v zóně je zahrnut mj. též objekt letního amfiteátru a sousoší V. P.). Dále jde hranice vedlejší větví ul. Josefa Hory k domu v lesoparku č.p.340, odtud pak kolmo ke stezce pro chodce vedoucí podél řeky Bělá. Tato stezka je do zakázané zóny celá, přičemž západní hranicí zakázané zóny „Smetanovy sady“ je koryto řeky Bělá v úseku mezi ulicemi Karla Čapka a Josefa Hory (od mostu k silnici č. I /44 po most zvaný „U Jiskry“).

MAPA č. 4



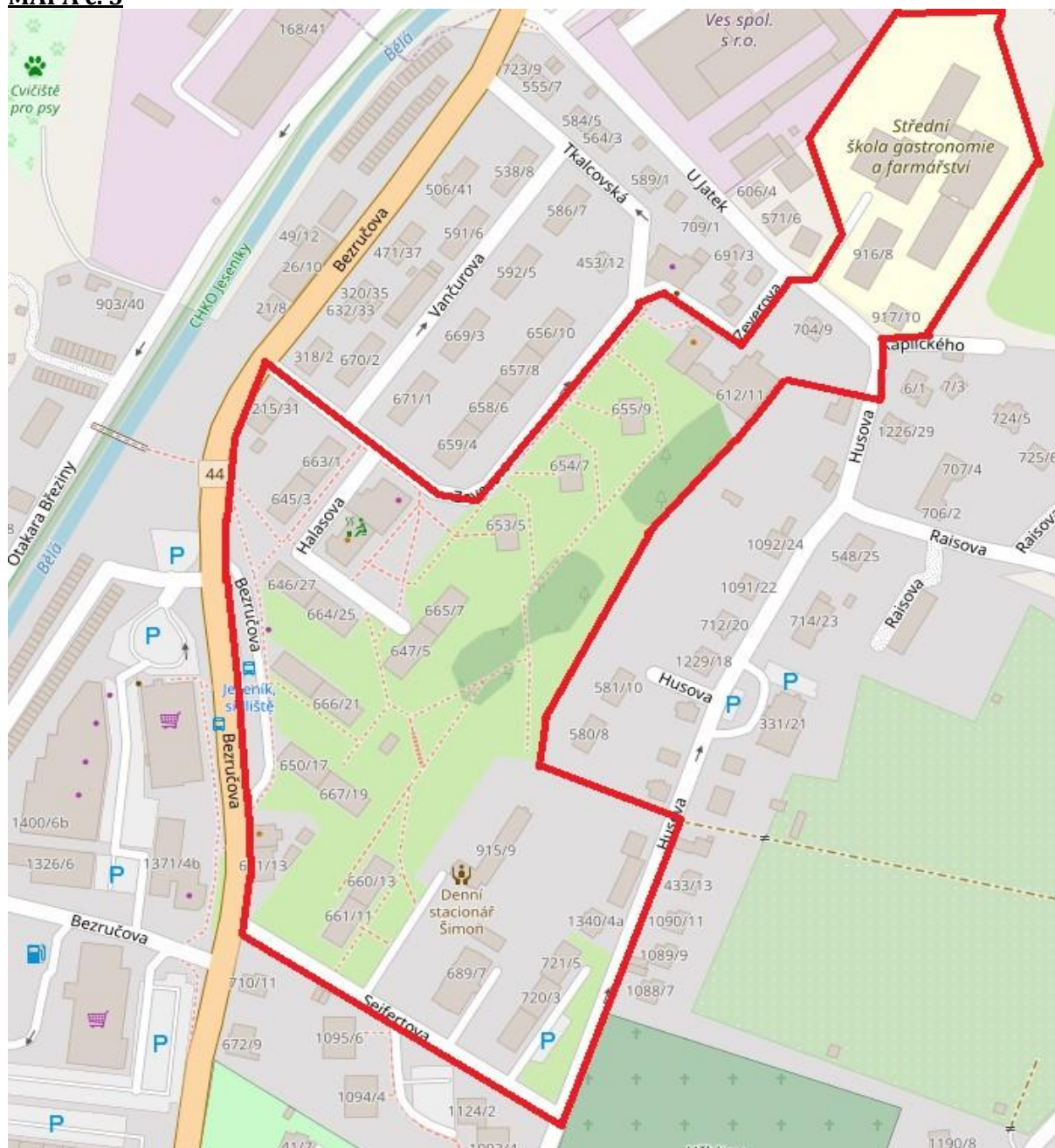
PŘÍLOHA Č. I
K OBECNĚ ZÁVAZNÉ VYHLÁŠCE MĚSTA JESENÍKU
o zákazu konzumace alkoholických nápojů a žebření na veřejných prostranstvích

**Vymezení míst, kde se stanovuje zákaz konzumace alkoholických
nápojů a žebření na veřejném prostranství:**

5. Sídliště Pod Chlumem

Veřejné prostranství ohraničené ulicemi včetně: ul. Seifertova, ul. Bezručova (úsek od křižovatky s ul. Seifertova po křižovatku s ul. Zeyerova, ul. Zeyerova po dům č.p. 453 (v křižovatce s ul. Tkalcovská), jednosměrná spojovací komunikace s ulicí U Jatek, hranice areálu Střední Škola Gastronomie a Farmářství Jeseník U Jatek, ulice Husova k domu č.p. 1228, východní hrana objektu bývalé kotelny (č.p. 612) a souběžným směrem s ulicí Husova mezi domy č.p. 581 a 580 a sídlištěm Pod Chlumem. Hranice oblasti pokračuje od domu č.p. 580 po stezce pro pěší na ulici Husova až k ul. Seifertova (u vchodu na hřbitov).

MAPA Č. 5



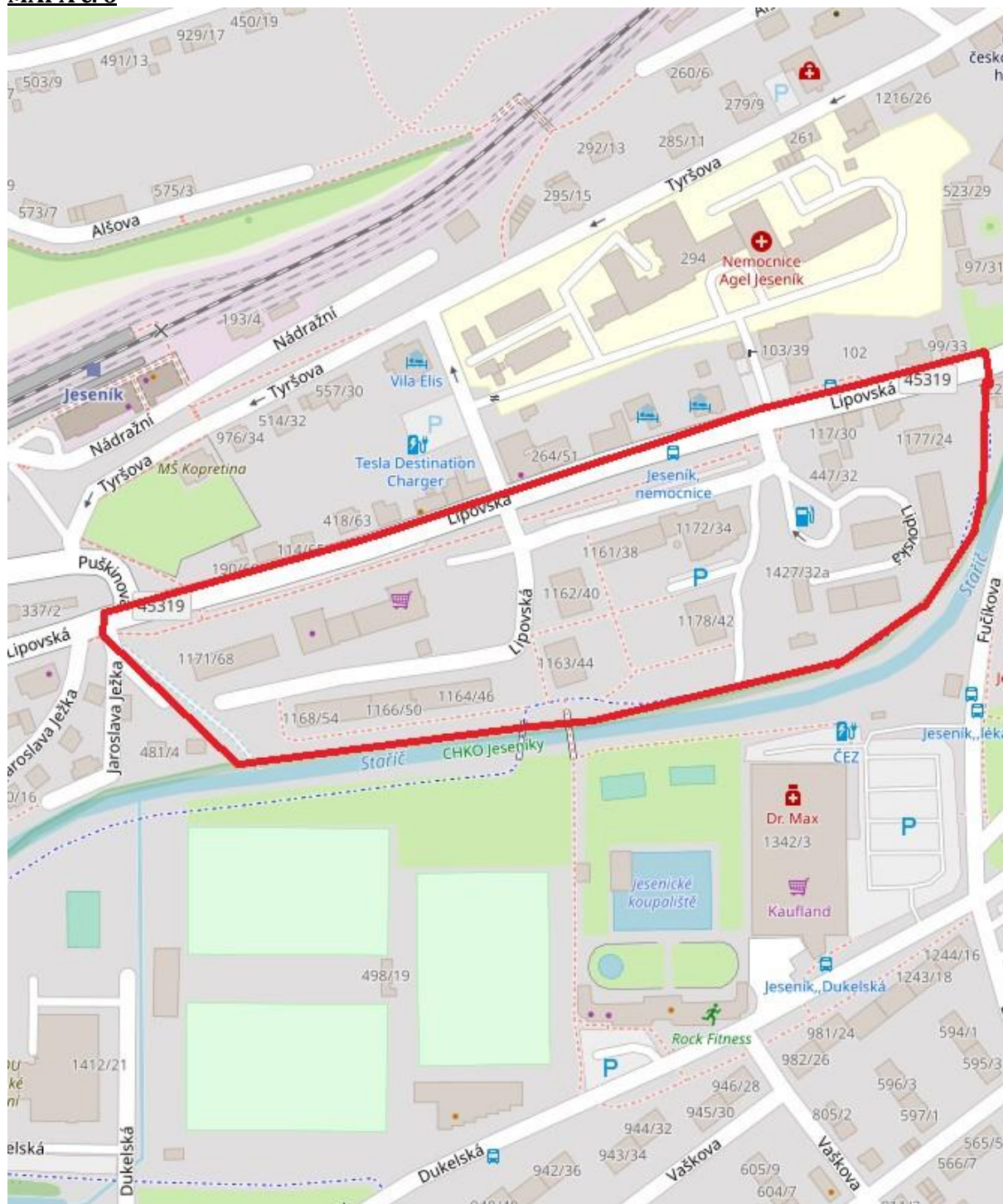
PŘÍLOHA Č. I
K OBECNĚ ZÁVAZNÉ VYHLÁŠCE MĚSTA JESENÍKU
o zákazu konzumace alkoholických nápojů a žebrání na veřejných prostranstvích

**Vymezení míst, kde se stanovuje zákaz konzumace alkoholických
nápojů a žebrání na veřejném prostranství:**

6. Sídliště Lipovská

Veřejné prostranství ohraničené ulicemi včetně: ul. Lipovská od vstupu a vjezdu do nemocnice (č.p. I 03) po křižovatku s ulicí Jaroslava Ježka, dále k domu č.p. 414. Odtud jižní hranici vymezeného úseku tvoří koryto říčky Staříč až po objekt bývalé plynárny, kde se hranice stáčí k severu k ul. Lipovská (u nemocnice).

MAPA č. 6



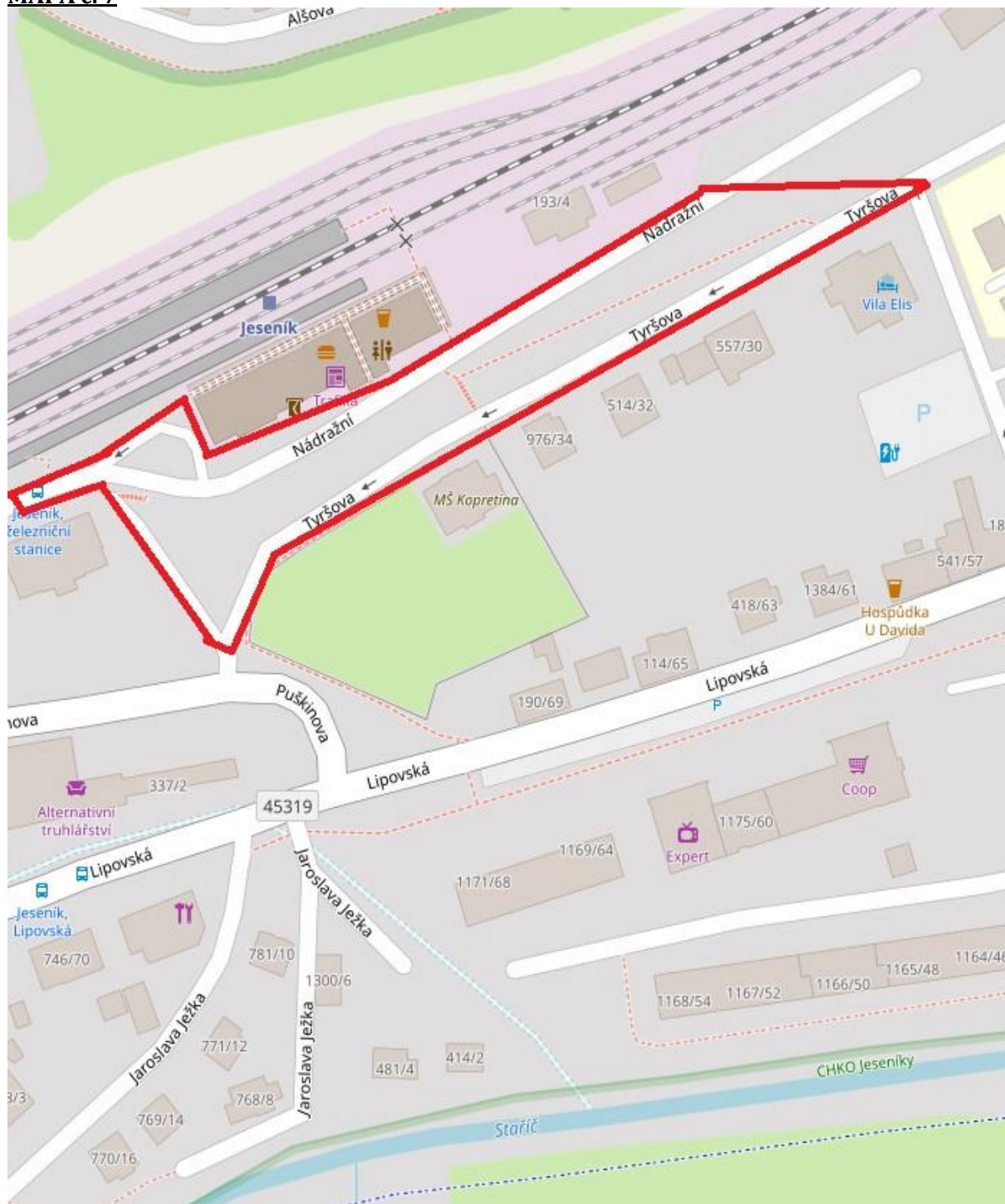
PŘÍLOHA Č. I
K OBECNĚ ZÁVAZNÉ VYHLÁŠCE MĚSTA JESENÍKU
o zákazu konzumace alkoholických nápojů a žebrání na veřejných prostranstvích

**Vymezení míst, kde se stanovuje zákaz konzumace alkoholických
nápojů a žebrání na veřejném prostranství:**

7. Vlakové nádraží

Veřejné prostranství ohraničené budovou č.p. 282 (železniční stanice Jeseník), včetně přilehlé autobusové zastávky, budovou č.p. 193 (sklady), ulicí Tyršova v úseku od křižovatky u západního okraje areálu nemocnice po zlom ulice k ulici Puškinova (v blízkosti MŠ „Kopretina“, č.p. 307).

MAPA Č. 7



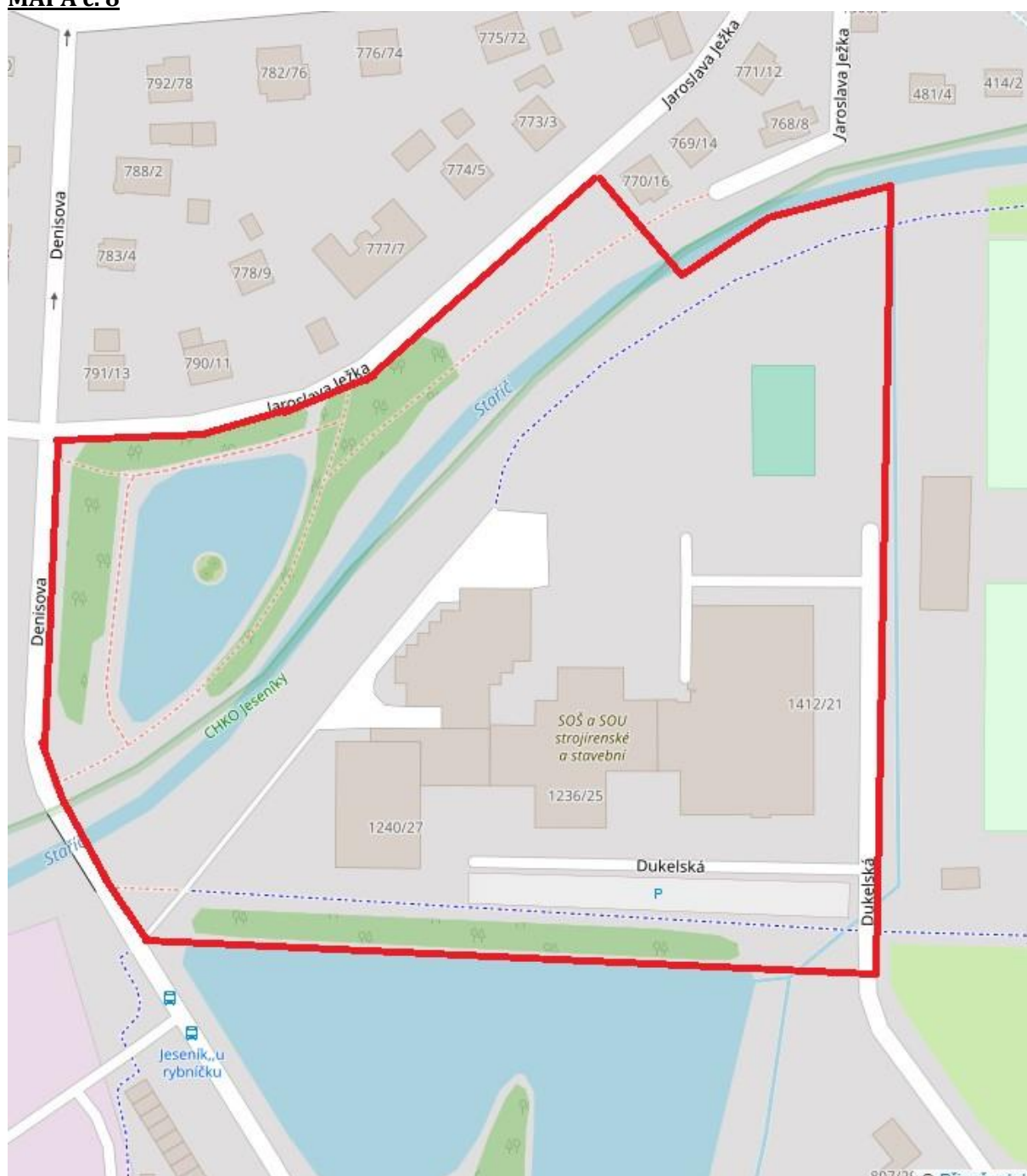
PŘÍLOHA Č. I
K OBECNĚ ZÁVAZNÉ VYHLÁŠCE MĚSTA JESENÍKU
o zákazu konzumace alkoholických nápojů a žebrání na veřejných prostranstvích

**Vymezení míst, kde se stanovuje zákaz konzumace alkoholických
nápojů a žebrání na veřejném prostranství:**

8. Okolí hotelu „M“

Veřejné prostranství ohraničené ulicemi včetně: ulice Denisova, ul. Jaroslava Ježka po dům č.p. 777. poté přibližnou kolmicí přes koryto říčky Staříč, dále po okraji víceúčelového sportoviště za objektem hotelu „M“. Následuje je hranice v linii západního okraje sportovního areálu TJ Jeseník až ke stezce pro smíšený provoz chodců a cyklistů včetně na ulici Dukelská, jež tvoří jižní hranici vymezeného prostoru.

MAPA Č. 8



PŘÍLOHA Č. I
K OBECNĚ ZÁVAZNÉ VYHLÁŠCE MĚSTA JESENÍKU
o zákazu konzumace alkoholických nápojů a žebrání na veřejných prostranstvích

**Vymezení míst, kde se stanovuje zákaz konzumace alkoholických
nápojů a žebrání na veřejném prostranství:**

9. Základní škola B. Němcové, Modrá školka

Veřejné prostranství ohraničené ulicemi včetně: ulice Křížkovského od objektu mateřské školy „Modrá školka“ (č.p. 1217). severozápadní hrana domů č.p. 568 - 569 a domů č.p. 987 - 990 na ulici Vaškova, dále ulice Klicperova (místní komunikace a severovýchodní hrana domu č.p. 947. poté linie jihovýchodní hrany domů č.p. 947 - 948, ulice Horská, jihovýchodní hranice areálu základní školy (č.p. 1256), ulice Boženy Němcové.

MAPA č. 9



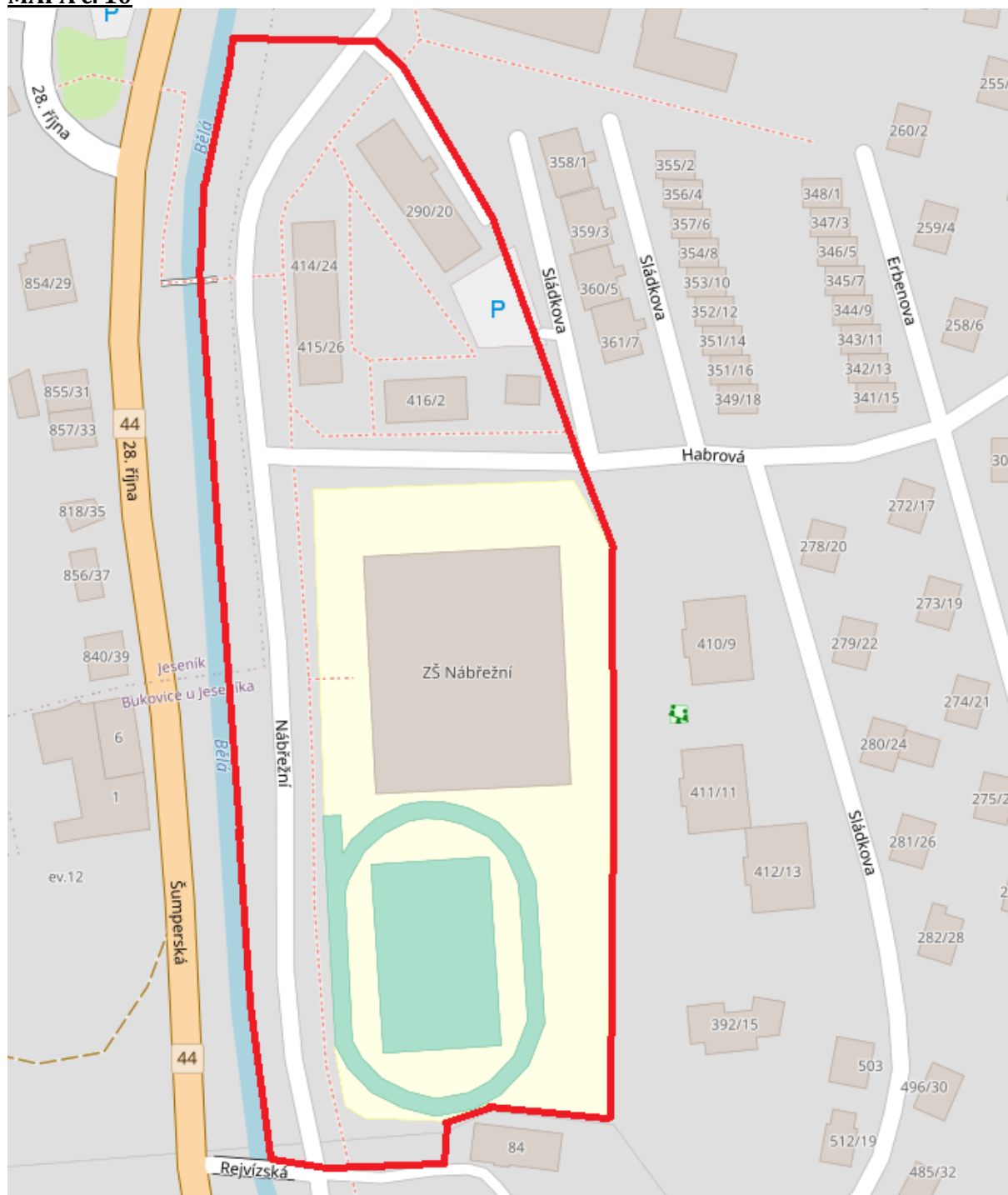
PŘÍLOHA Č. I
K OBECNĚ ZÁVAZNÉ VYHLÁŠCE MĚSTA JESENÍKU
o zákazu konzumace alkoholických nápojů a žebření na veřejných prostranstvích

**Vymezení míst, kde se stanovuje zákaz konzumace alkoholických
nápojů a žebření na veřejném prostranství:**

10. Základní škola Nábřežní, okresní státní zastupitelství

Veřejné prostranství ohraničené na západě korytem řeky Bělá a dále: ulicí Rejvízská po dům č.p. 84, odtud linií jih - sever po hranici areálu Základní školy Jeseník (č.p. 413) k ul. Habrová, poté tvoří hranici linie vnějšího okraje parkoviště u budovy okresního státního zastupitelství (č.p. 290) až k ulici Nábřežní po objekt oděvního závodu (č.p. 182).

MAPA Č. 10



PŘÍLOHA Č. I
K OBECNĚ ZÁVAZNÉ VYHLÁŠCE MĚSTA JESENÍKU
o zákazu konzumace alkoholických nápojů a žebrání na veřejných prostranstvích

**Vymezení míst, kde se stanovuje zákaz konzumace alkoholických
nápojů a žebrání na veřejném prostranství:**

11. Okresní soud

Veřejné prostranství ohraničené ulicemi: ulice Vrchlického, od zakřivení pozemní komunikace v blízkosti kotelny (č.p. 1250) přibližně kolmou linií k domu č.p. 804 na ulici Jiráskova. Další hranicí je ulice Jiráskova po křižovatku ulice Křížkovského a Vrchlického.

MAPA Č. 11



PŘÍLOHA Č. I
K OBECNĚ ZÁVAZNÉ VYHLÁŠCE MĚSTA JESENÍKU
o zákazu konzumace alkoholických nápojů a žebření na veřejných prostranstvích

**Vymezení míst, kde se stanovuje zákaz konzumace alkoholických
nápojů a žebření na veřejném prostranství:**

12. Lázně Jeseník

Veřejné prostranství na pozemních komunikacích na ulici Priessnitzova, a to v úseku od začátku obytné zóny (dopravní značka č. IP26a), začínající pod objektem lázeňského domu Maryčka (č.p. 287), až po točnu včetně na konečné autobusové zastávce. Zákaz se v lázních vztahuje výhradně na pozemní komunikaci - silnici m / 45318 a místní komunikace IV. třídy (chodníky) na vymezené části komunikace Priessnitzova.

MAPA Č. 12



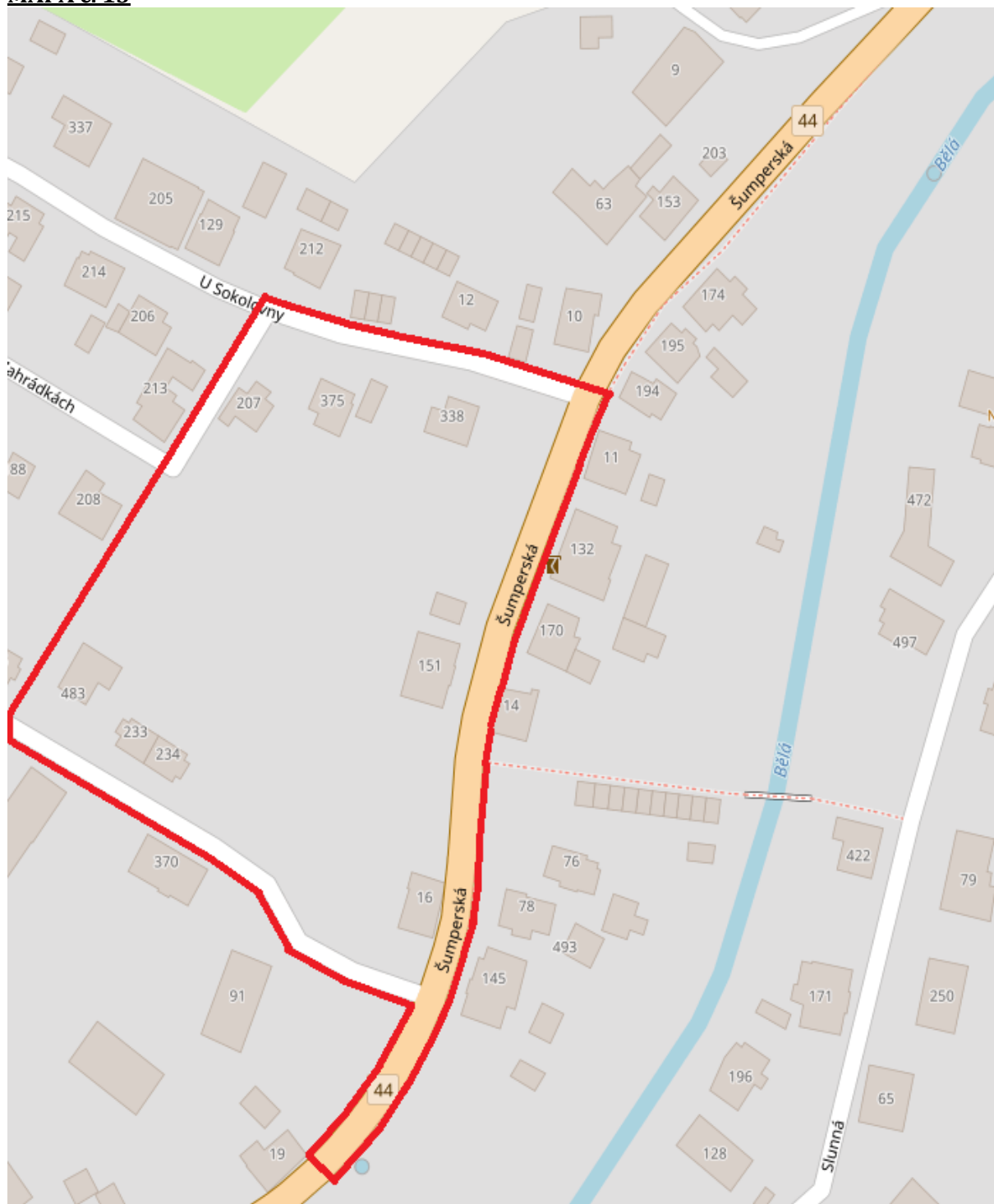
PŘÍLOHA Č. I
K OBECNĚ ZÁVAZNÉ VYHLÁŠCE MĚSTA JESENÍKU
o zákazu konzumace alkoholických nápojů a žebření na veřejných prostranstvích

**Vymezení míst, kde se stanovuje zákaz konzumace alkoholických
nápojů a žebření na veřejném prostranství:**

13. Lokalita Bukovice

Veřejné prostranství ohraničené ulicí Šumperskou, Na Středisku a U Sokolovny včetně, (vymezené ulicí U Sokolovny č. p. 338, č.p. 207, Šumperskou č. p19, Na Zahrádkách 208.

MAPA Č. 13



PŘÍLOHA Č. I
K OBECNĚ ZÁVAZNÉ VYHLÁŠCE MĚSTA JESENÍKU
o zákazu konzumace alkoholických nápojů a žebrání na veřejných prostranstvích

**Vymezení míst, kde se stanovuje zákaz konzumace alkoholických
nápojů a žebrání na veřejném prostranství:**

14. Hřiště Dětrichov

Lokalita hřiště a bývalé mateřské školky č. p. 32, č. p. 39 až k ulici č. p. 323, v k. ú. Bukovice u Jeseníka.

MAPA Č. 14



PŘÍLOHA Č. I
K OBECNĚ ZÁVAZNÉ VYHLÁŠCE MĚSTA JESENÍKU
o zákazu konzumace alkoholických nápojů a žebření na veřejných prostranstvích

**Vymezení míst, kde se stanovuje zákaz konzumace alkoholických
nápojů a žebření na veřejném prostranství:**

15. Hřiště Kalvodova

Lokalita hřiště ohraničená č. p. 400, č. p. 510 a ulicí Kalvodovou.

MAPA Č. 15



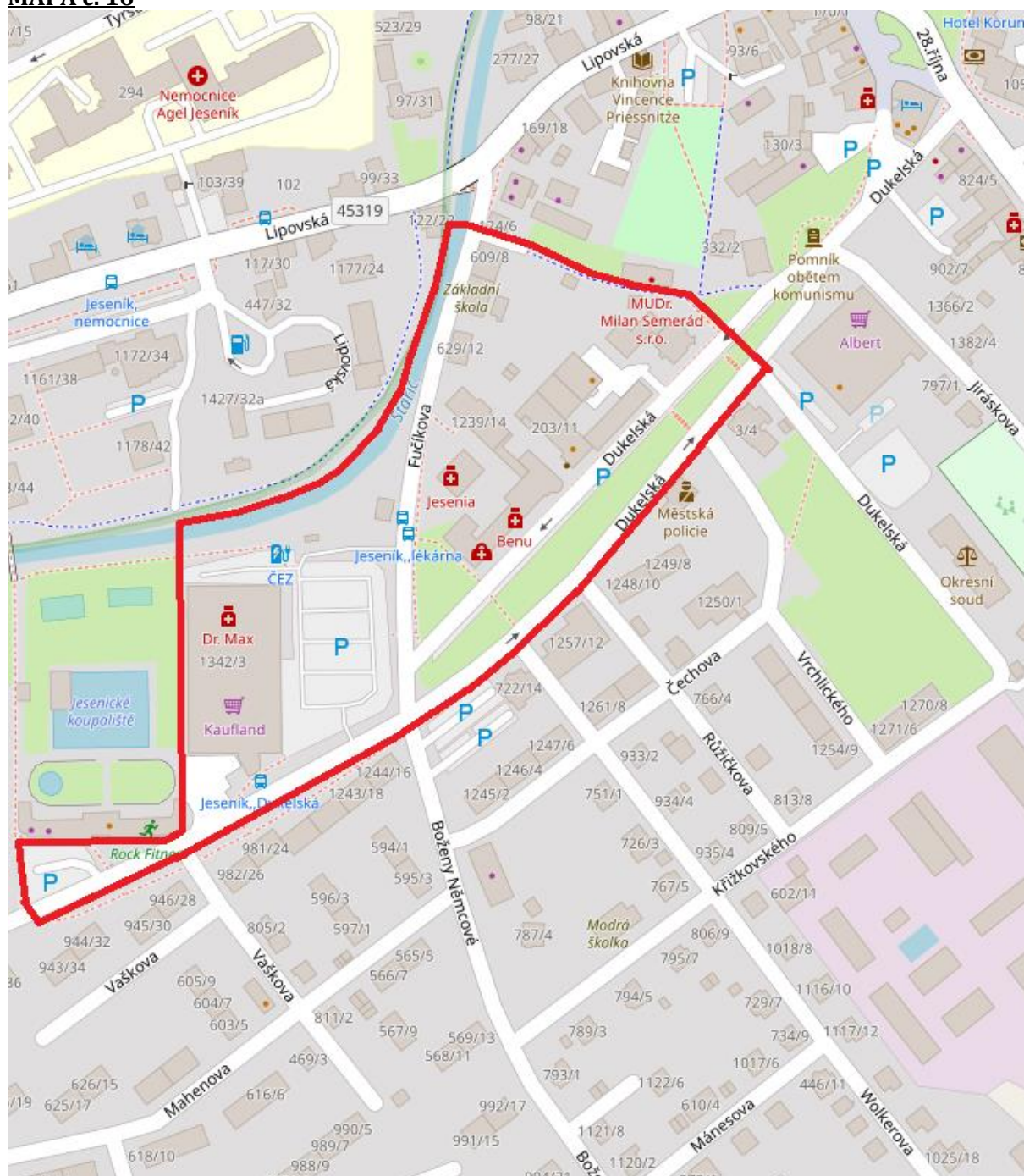
PŘÍLOHA Č. I
K OBECNĚ ZÁVAZNÉ VYHLÁŠCE MĚSTA JESENÍKU
o zákazu konzumace alkoholických nápojů a žebrání na veřejných prostranstvích

**Vymezení míst, kde se stanovuje zákaz konzumace alkoholických
nápojů a žebrání na veřejném prostranství:**

16. Poliklinika, lékárna, finanční úřad, obchodní středisko Kaufland, okolí koupaliště

Veřejné prostranství vymezené a ohraničené takto: Z východní a severní strany: spojnicí tvořenou domem č. p. 3/4 na ulici Dukelská, schody mezi komunikacemi horní a dolní Dukelská, oplocením domu č. p. 680 (hotelová škola), komunikací pro pěší a cyklisty (stezka pro chodce a pro cyklisty) spojující ulice Dukelská a Fučíkova, korytem řeky Staříč v úseku od ulice Fučíkova po lávku pro pěší na ulici Lipovská. Ze západní a jižní strany: lávkou pro pěší a navazující komunikací pro pěší (stezka pro chodce) mezi fotbalovým hřištěm a koupalištěm, místní pozemní komunikace Dukelská a horní Dukelská (úsek mezi domy č.p. 943/34 a 3/4.

MAPA č. 16



PŘÍLOHA Č. I
K OBECNĚ ZÁVAZNÉ VYHLÁŠCE MĚSTA JESENÍKU
o zákazu konzumace alkoholických nápojů a žebrání na veřejných prostranstvích

**Vymezení míst, kde se stanovuje zákaz konzumace alkoholických
nápojů a žebrání na veřejném prostranství:**

17. Obchodní střediska Billa, Lidi a Raymannův park

Veřejné prostranství vymezené a ohraničené takto: Z východní a severní strany: oplocením Raymannova parku z ulice Husova a severní strany, pozemní komunikací - silnicí I. třídy 1/44 včetně, linií lávky a lávkou přes řeku Bělá po místní komunikaci Otakara Březiny. Ze západní a jižní strany: korytem řeky Bělá, spojnici řeka Bělá a hrana účelové komunikace u Selské pekárny, silnicí I. třídy 1/44 včetně a oplocením Raymannova parku z jižní strany.

MAPA Č. 17

