






ÚZEMNÍ PLÁN ČESKÁ VES

VÝKRES ZÁKLADNÍHO ČLENĚNÍ ÚZEMÍ


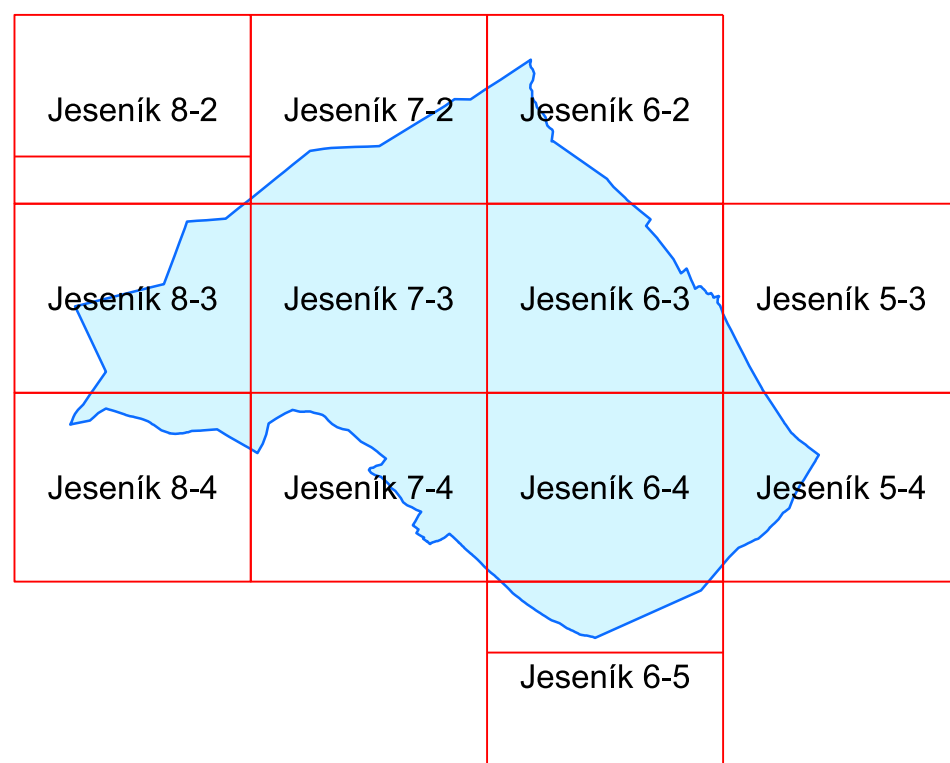
-  HRANICE OBCE (ŘEŠENÉHO ÚZEMÍ)
-  ZASTAVĚNÉ ÚZEMÍ K 07/2017
-  Z01 ZASTAVITELNÉ PLOCHY
-  P02 PLOCHY PŘESTAVBY
-  K01 PLOCHY ZMĚN V KRAJINĚ
-  KORIDORY PRO DOPRAVNÍ INFRASTRUKTURU (DS)
-  KORIDORY PRO TECHNICKOU INFRASTRUKTURU (TI)
-  KORIDORY VODNÍ A VODOHOSPODÁŘSKÉ (W)
-  ZV VEŘEJNÁ PROSTRANSTVÍ - VEŘEJNÁ ZELEŇ (ZV)
-  NP PLOCHY PŘÍRODNÍ (NP)
-  W PLOCHY VODNÍ A VODOHOSPODÁŘSKÉ (W)
- PLOCHY PRO ZALOŽENÍ PRVKŮ ÚSES**
-  NRBK HRANICE NADREGIONÁLNÍHO BIODORIDORU
-  LBC HRANICE LOKÁLNÍHO BIOCENTRA
-  LBK HRANICE LOKÁLNÍHO BIODORIDORU

-  R01 (R) PLOCHY ÚZEMNÍCH REZERV
-  JSP PLOCHY S PODMÍNKOU ZPRACOVÁNÍ ÚZEMNÍ STUDIE A DOHODY O PARCELACI
-  US Z02 PLOCHY S PODMÍNKOU ZPRACOVÁNÍ ÚZEMNÍ STUDIE

Poznámky:
TATO LEGENDA JE NEDÍLNOU SOUČÁSTÍ VÝKRESU

č. I.B.1. VÝKRES ZÁKLADNÍHO ČLENĚNÍ

Doplněný polohopis slouží pouze pro tento úkol a je součástí zobrazených jevů územního plánu. Zákres nových jevů byl proveden na základě terénní obchůzky a porovnáním s daty katastrálního úřadu.
Zakreslené doplnění polohopisu je pouze přibližné a informativní a nenahrazuje přesné zaměření katastrálním úřadem!
Jako podklad byla použita katastrální mapa digitalizovaná, kterou poskytla obec Česká Ves.
Souřadnicový systém JTSK.
Číselná označení uvedená v jednotlivých grafických značkách této legendy jsou pouze příklady pro označení ploch a podmínek.
Výkres se skládá z 10 účelově sestavených mapových listů.



 ING. ARCH. JAROSLAV HALUZA		
Hynaisova 3, OSTRAVA - MARIÁNSKÉ HORY, PSČ 70900, tel 603 278 373, IČO 44745729		
OBEC	ČESKÁ VES	ZAK. ČÍSLO DATUM MĚŘÍTKO ČÍS. VÝKRESU
POŘIZOVATEL	MĚÚ JESENÍK - ODB. STAV. ÚŘADU , MAJETKU A INVESTIC	
VYPRACOVAL	ING.ARCH. J. HALUZA, UDI MORAVA, S.R.O.	
	ING. A. KIMLOVÁ, ARKO - PROJ. KANCELÁŘ S.R.O.	
	DIGITALIZACE : Z. LOJKOVÁ	
		102014 1 : 5 000 I.B.1.