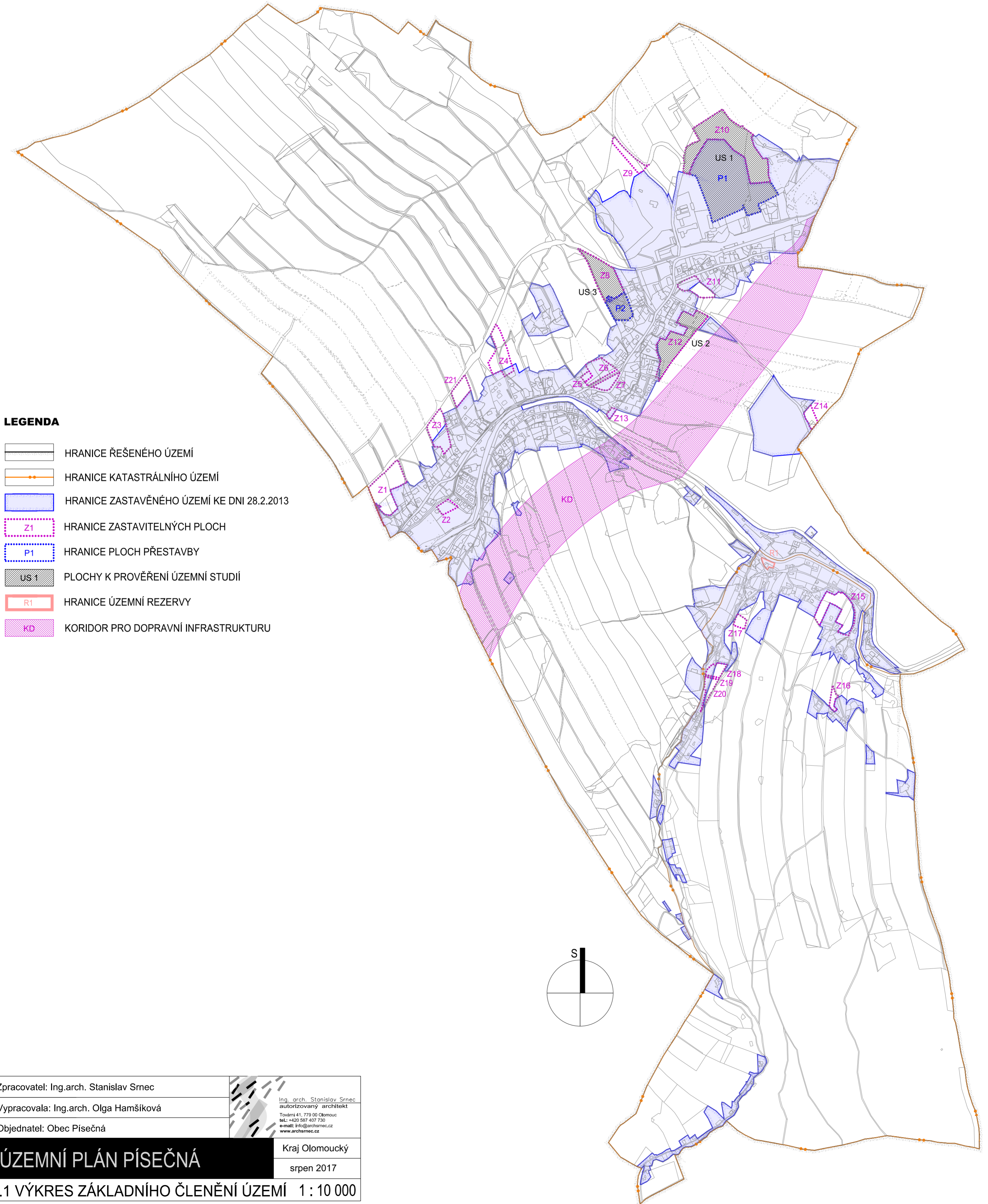




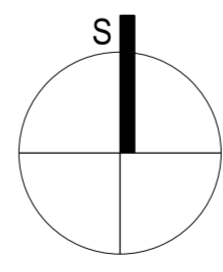



I.1 VÝKRES ZÁKLADNÍHO ČLENĚNÍ ÚZEMÍ 1 : 10 000



LEGENDA

-  HRANICE ŘEŠENÉHO ÚZEMÍ
-  HRANICE KATASTRÁLNÍHO ÚZEMÍ
-  HRANICE ZASTAVĚNÉHO ÚZEMÍ KE DNI 28.2.2013
-  Z1 HRANICE ZASTAVITELNÝCH PLOCH
-  P1 HRANICE PLOCH PŘESTAVBY
-  us 1 PLOCHY K PROVĚŘENÍ ÚZEMNÍ STUDII
-  R1 HRANICE ÚZEMNÍ REZERVY
-  KD KORIDOR PRO DOPRAVNÍ INFRASTRUKTURU



Zpracovatel: Ing.arch. Stanislav Srnec	 Ing. arch. Stanislav Srnec autorizovaný architekt Tovární 41, 779 00 Olomouc tel.: +420 687 407 730 e-mail: info@archsrmec.cz www.archsrmec.cz
Vypracovala: Ing.arch. Olga Hamšíková	
Objednatel: Obec Písečná	
ÚZEMNÍ PLÁN PÍSEČNÁ	
I.1 VÝKRES ZÁKLADNÍHO ČLENĚNÍ ÚZEMÍ 1 : 10 000	
Kraj Olomoucký	
srpen 2017	