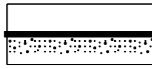








ÚZEMNÍ PLÁN PÍSEČNÁ

ÚPLNÉ ZNĚNÍ PO ZMĚNĚ Č. 1

I.7 VÝKRES POŘADÍ ZMĚN V ÚZEMÍ

1 : 5 000

	HRANICE ŘEŠENÉHO ÚZEMÍ
	HRANICE KATASTRÁLNÍCH ÚZEMÍ
	HRANICE ZASTAVĚNÉHO ÚZEMÍ K 1. 12. 2018
	ZASTAVITELNÉ PLOCHY
	PLOCHY PŘESTAVBY
	ETAPA 1
	ETAPA 2



PROJEKTOVÁ ČINNOST, URBANISMUS, ÚZEMNÍ PLÁNOVÁNÍ, EKOLOGIE, GIS

URBANISTICKÉ STŘEDISKO OSTRAVA, s.r.o.

Spartakovců 3, Ostrava-Poruba, 70800

tel: 596 939 530, 596 939 531

ZODP.PROJEKTANT: ING. ARCH. HELENA SALVETOVÁ

ZAK. ČÍSLO: U - 627

ZPRACOVATEL: ING. ARCH. HELENA SALVETOVÁ

OBJEDNATEL: OBEC PÍSEČNÁ

DATUM: PROSINEC 2019