








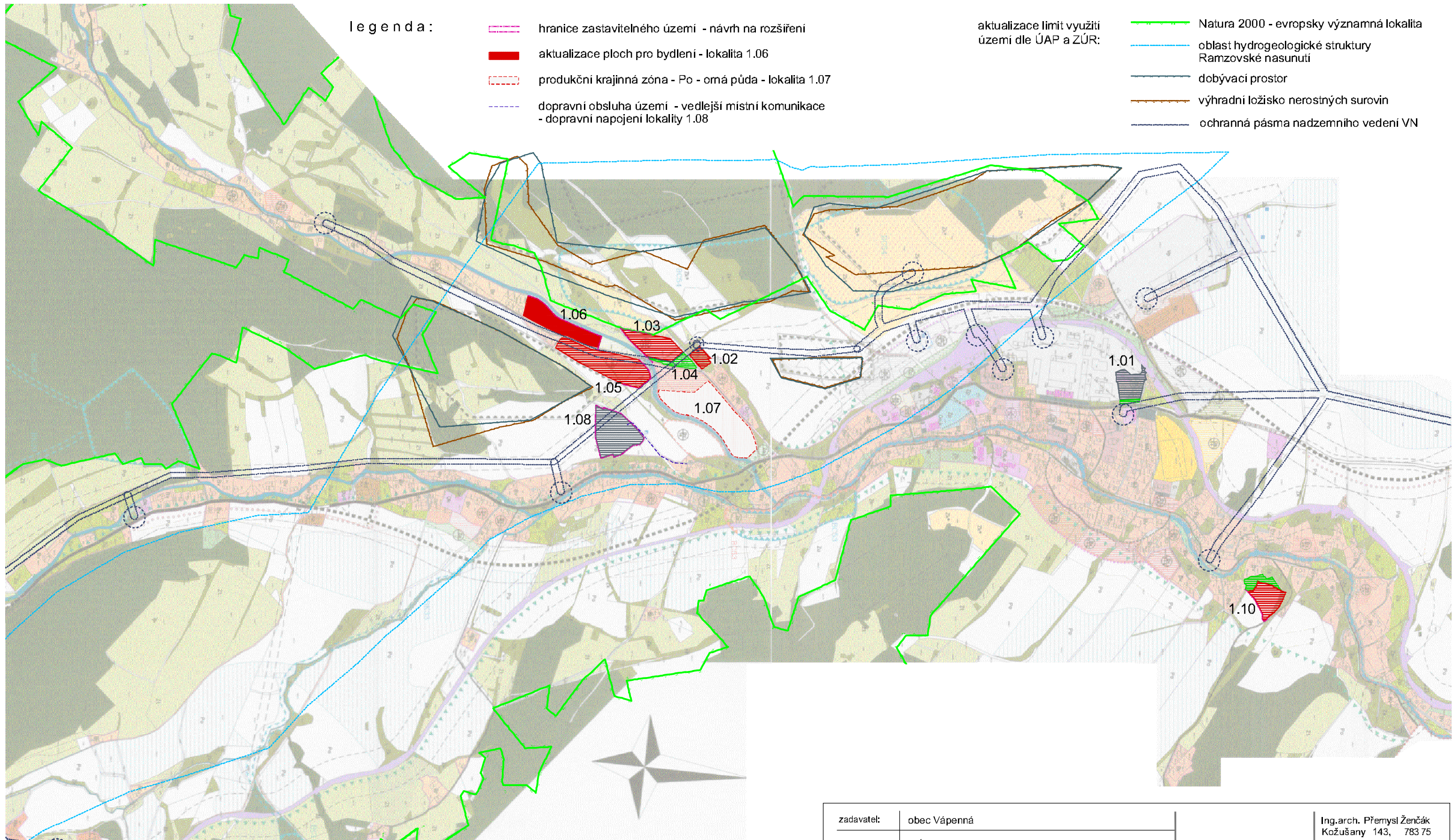






legenda:

-  hranice zastavitelného území - návrh na rozšíření
-  aktualizace ploch pro bydlení - lokalita 1.06
-  produkční krajinná zóna - Po - orná půda - lokalita 1.07
-  dopravní obsluha území - vedlejší místní komunikace - dopravní napojení lokality 1.08

aktualizace limit využití území dle ÚAP a ZÚR:

-  Natura 2000 - evropsky významná lokalita
-  oblast hydrogeologické struktury Ramzovské nasunutí
-  dobývací prostor
-  výhradní ložisko nerostných surovin
-  ochranná pásma nadzemního vedení VN



-  plochy pro bydlení - Bv - bydlení venkovského typu - lokality 1.02, 1.03, 1.05, 1.10
-  plochy pro podnikatelské aktivity - Ae - plochy pro fotovoltaické elektrárny - lokalita 1.08
-  plochy výroby - Vp - plochy průmyslové výroby - lokalita 1.01
-  plochy veřejné zeleně - Zs - sídelní zeleň - lokality 1.01, 1.04, 1.10

zadavatel:	obec Vápenná
pořizovatel:	MÚ Jeseník, odbor stavebního úřadu, majetku a investic
zpracovatel:	Ing. arch. Přemysl Ženčák

Ing.arch. Přemysl Ženčák  
 Kožušany 143, 783 75  
 ČKA 03286  
 IČ 69990051

formát: A3  
 datum: 09/2010

**změna č.1**  
**územního plánu obce Vápenná**  
**ODŮVODNĚNÍ ZMĚNY**  
**ŠIRŠÍ VZTAHY**

č. výkresu  
01  
 měřítko 1:10 000