





ÚZEMNÍ PLÁN VIDNAVA

P o l s k o



VEŘEJNÉ PROSPĚŠNÉ STAVBY PRO TECHNICKOU INFRASTRUKTURU

	VT01 VODVĚJEM
	VT02 STAVBA ELEKTRICKÉHO KABELOVÉHO VEDENÍ VN 22 KV, OCHRANNÉ PÁSMO
	VT03 STAVBA DISTRIBUČNÍ TRAFOSTANICE

VEŘEJNÉ PROSPĚŠNÁ OPATŘENÍ - SNIŽOVÁNÍ OHROŽENÍ V ÚZEMÍ POVODNĚMI

	VK01 SUCHÝ POLDR S HRÁZÍ KRASOV
---	---------------------------------

VEŘEJNÉ PROSPĚŠNÁ OPATŘENÍ - ZALOŽENÍ PRVKŮ ÚSES

	VU01 NADREGIONÁLNÍ BIOCENTRUM NC 89 (PLOCHA NAVRŽENÉ ČÁSTI)
	VU02 NADREGIONÁLNÍ BIOCENTRUM NC 89 (PLOCHA NAVRŽENÉ ČÁSTI K05)

k.ú. Fojtova Kraš



ZADAVATEL : MĚSTO VIDNAVA
POŘIZOVATEL : MĚSTSKÝ ÚŘAD JESEŇÍK
ODBOR STAVEBNÍHO ÚŘADU,
MAJETKU A INVESTIC
HLAVNÍ PROJEKTANT : ING. ARCH. IRENA ČEHOVSKÁ
ING. ARCH. VIKTOR ČEHOVSKÝ
DATUM ZPRACOVÁNÍ : LISTOPAD 2015

I. ÚZEMNÍ PLÁN VIDNAVA

1 : 5000

I/4 VÝKRES VEŘEJNĚ PROSPĚŠNÝCH STAVEB

MAPOVÝ PODKLAD © ČESKÝ ÚŘAD ZEMĚNĚPISNÝ A KATASTRÁLNÍ

k.ú. Malá Kraš

k.ú. Dolní Červená Voda