





ÚZEMNÍ STUDIE LIPOVÁ-LÁZNĚ - PLOCHY Z71, Z72, Z73



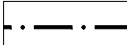

4. HLAVNÍ URBANISTICKÝ VÝKRES

MĚŘÍTKO 1 : 1 000

LEGENDA:

-  VYMEZENÍ ŘEŠENÉ PLOCHY
-  POZEMKY URČENÉ PRO VÝSTAVBU RODINNÝCH DOMŮ (STAVEBNÍ POZEMKY)
-  POZEMKY ZELENĚ PŘÍRODNÍHO CHARAKTERU
-  POZEMKY PRO VÝSTAVBU POZEMNÍCH KOMUNIKACÍ (dle §22 odst. 2 vyhl. 501/2006 Sb)

ULIČNÍ A STAVEBNÍ ČÁRY:

-  HRANICE ZASTAVĚNÉHO ÚZEMÍ
-  ULIČNÍ ČÁRA
-  STAVEBNÍ ČÁRA
-  NAVRŽENÁ HRANICE STAVEBNÍCH POZEMKŮ (IDEOVÝ NÁVRH)

2

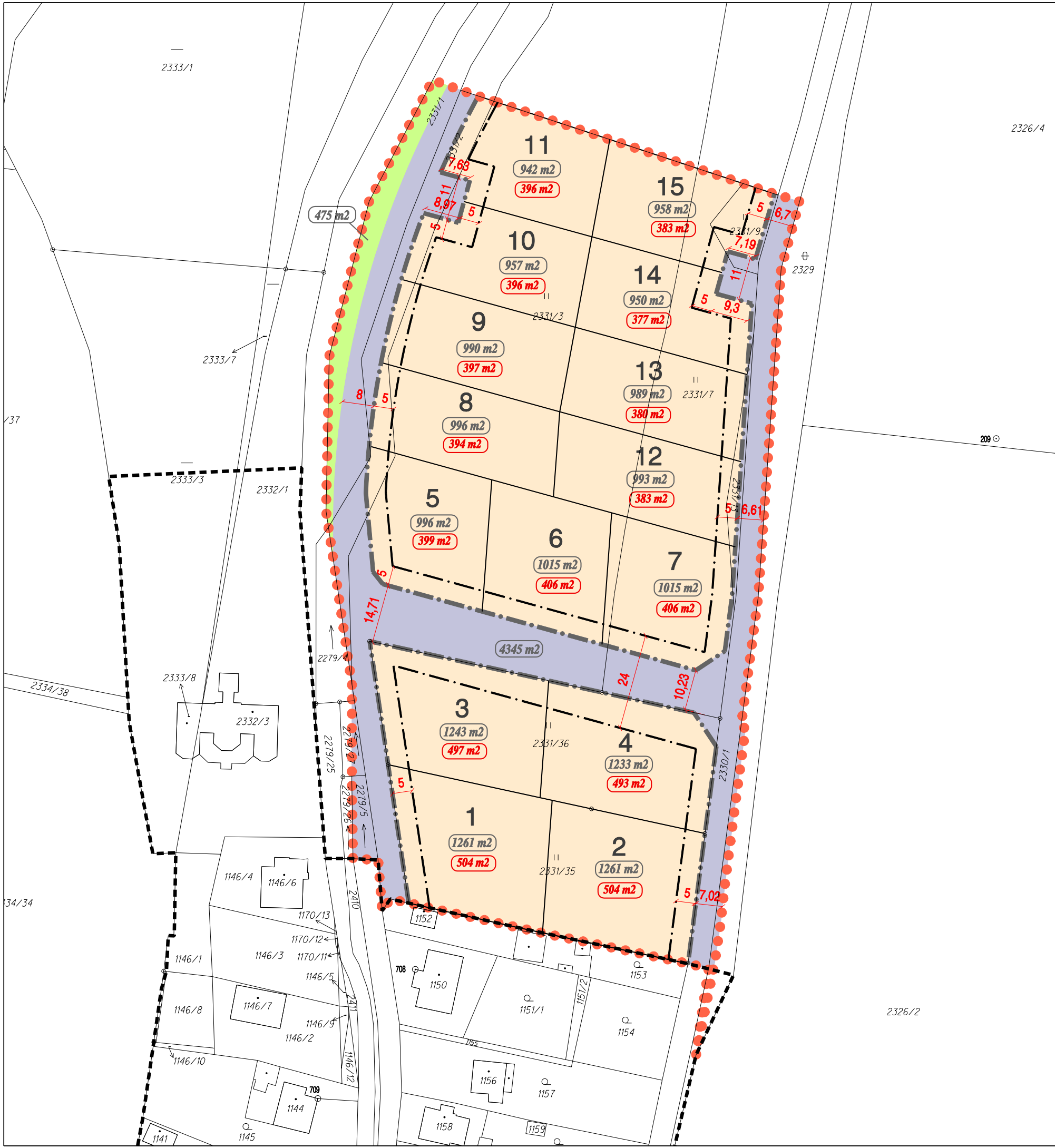
POŘADOVÉ ČÍSLO STAVEBNÍHO POZEMKU

1391 m²

NAVRŽENÁ VÝMĚRA POZEMKU

504 m²

ZASTAVITELNOST STAVEBNÍHO POZEMKU
(koeficient zastavění pozemku je dle platného ÚP 0,4)



VÝMĚRA ŘEŠENÉHO ÚZEMÍ: 2,063 ha

ÚDAJE Z KATASTRU NEMOVITOSTÍ K 09/2021

PODKLADOVÁ DATA (c) ČESKÝ ÚŘAD ZEMĚMĚŘICKÝ A KATASTRÁLNÍ

PROJEKTOVÁ ČINNOST, URBANISMUS, ÚZEMNÍ PLÁNOVÁNÍ, EKOLOGIE, GIS



URBANISTICKÉ STŘEDISKO OSTRAVA, s.r.o.

OSTRAVA s.r.o. Spartakovců 3, Ostrava-Poruba, 70800

tel: 596 939 530, 596 939 531

ZODP.PROJEKTÁNT : ING.ARCH.HELENA SALVETOVÁ

ZAK. ČÍSLO: U - 668

ZPRACOVATEL : ING.ARCH.HELENA SALVETOVÁ, ING. V. ŠKVAIN

OBJEDNATEL : OBEC LIPOVÁ-LÁZNĚ

DATUM : BŘEZEN 2022

