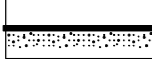










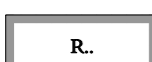


ÚZEMNÍ PLÁN BĚLÁ POD PRADĚDEM

1. VÝKRES ZÁKLADNÍHO ČLENĚNÍ ÚZEMÍ

1 : 5 000

	HRANICE ŘEŠENÉHO ÚZEMÍ
	HRANICE KATASTRÁLNÍCH ÚZEMÍ
	HRANICE ZASTAVĚNÉHO ÚZEMÍ K 1. 3. 2022
	ZASTAVĚNÉ ÚZEMÍ K 1. 3. 2022
	ZASTAVITELNÉ PLOCHY
	PLOCHY PŘESTAVBY
	PLOCHY ZMĚN V KRAJINĚ
	VYMEZENÍ PLOCH, VE KTERÝCH JE ROZHODOVÁNÍ O ZMĚNÁCH V ÚZEMÍ PODMÍNĚNO ZPRACOVÁNÍM ÚZEMNÍ STUDIE
	KORIDOR DOPRAVNÍ INFRASTRUKTURY - SILNIČNÍ
	KORIDOR DOPRAVNÍ INFRASTRUKTURY - SILNIČNÍ - TUNELOVÝ ÚSEK
	KORIDOR DOPRAVNÍ INFRASTRUKTURY - DRÁŽNÍ
	PLOCHA ÚZEMNÍ REZERVY DOPRAVNÍ INFRASTRUKTURY - SILNIČNÍ



PROJEKTOVÁ ČINNOST, URBANISMUS, ÚZEMNÍ PLÁNOVÁNÍ, EKOLOGIE, GIS

URBANISTICKÉ STŘEDISKO OSTRAVA, s.r.o.

OSTRAVA s.r.o.

Spartakovců 6014/3, Ostrava-Poruba, 70800

tel: 596 939 530, 596 939 531

ZODP.PROJEKTANT: ING. ARCH. HELENA SALVETOVÁ

ZAK. ČÍSLO: U - 589

ZPRACOVATEL: ING. ARCH. HELENA SALVETOVÁ

OBJEDNATEL: OBEC BĚLÁ POD PRADĚDEM

DATUM: SRPEN 2022