















ÚZEMNÍ PLÁN SKOROŠICE ZMĚNA Č. 1

3. VÝKRES KONCEPCE DOPRAVNÍ INFRASTRUKTURY

1 : 5 000

LEGENDA NAVRŽENÝCH ZMĚN

		MÍSTNÍ A VEŘEJNĚ PŘÍSTUPNÉ ÚČELOVÉ KOMUNIKACE
		VÝZNAMNĚJŠÍ PARKOVACÍ, ODSTAVNÁ A MANIPULAČNÍ PLOCHA
		HRANICE ZASTAVĚNÉHO ÚZEMÍ K 1. 7. 2021
		PLOCHY VEŘEJNÝCH PROSTRANSTVÍ
		PLOCHY SMÍŠENÉ OBYTNÉ - VENKOVSKÉ
		PLOCHY ZEMĚDĚLSKÉ
		RUŠENÉ JEVY

