







# ÚZEMNÍ STUDIE LIPOVÁ-LÁZNĚ - PLOCHY Z71, Z72, Z73


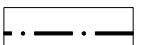

## 5. VÝKRES DOPRAVNÍ INFRASTRUKTURY

MĚŘÍTKO 1 : 1 000





### LEGENDA:

-  VYMEZENÍ ŘEŠENÉ PLOCHY
-  STÁVAJÍCÍ KOMUNIKACE A DOPRAVNÍ PLOCHY / ÚČELOVÉ KOMUNIKACE
-  NAVRŽENÉ KOMUNIKACE OBSLUŽNÉ A DOPRAVNÍ PLOCHY / ÚČELOVÉ KOMUNIKACE
-  POZEMKY URČENÉ PRO VÝSTAVBU RODINNÝCH DOMŮ (STAVEBNÍ POZEMKY)
-  POZEMKY ZELENÉ PŘÍRODNÍHO CHARAKTERU
-  PLOCHY ZELENÉ V ULIČNÍCH PROSTOŘECH

### ULIČNÍ A STAVEBNÍ ČÁRY:

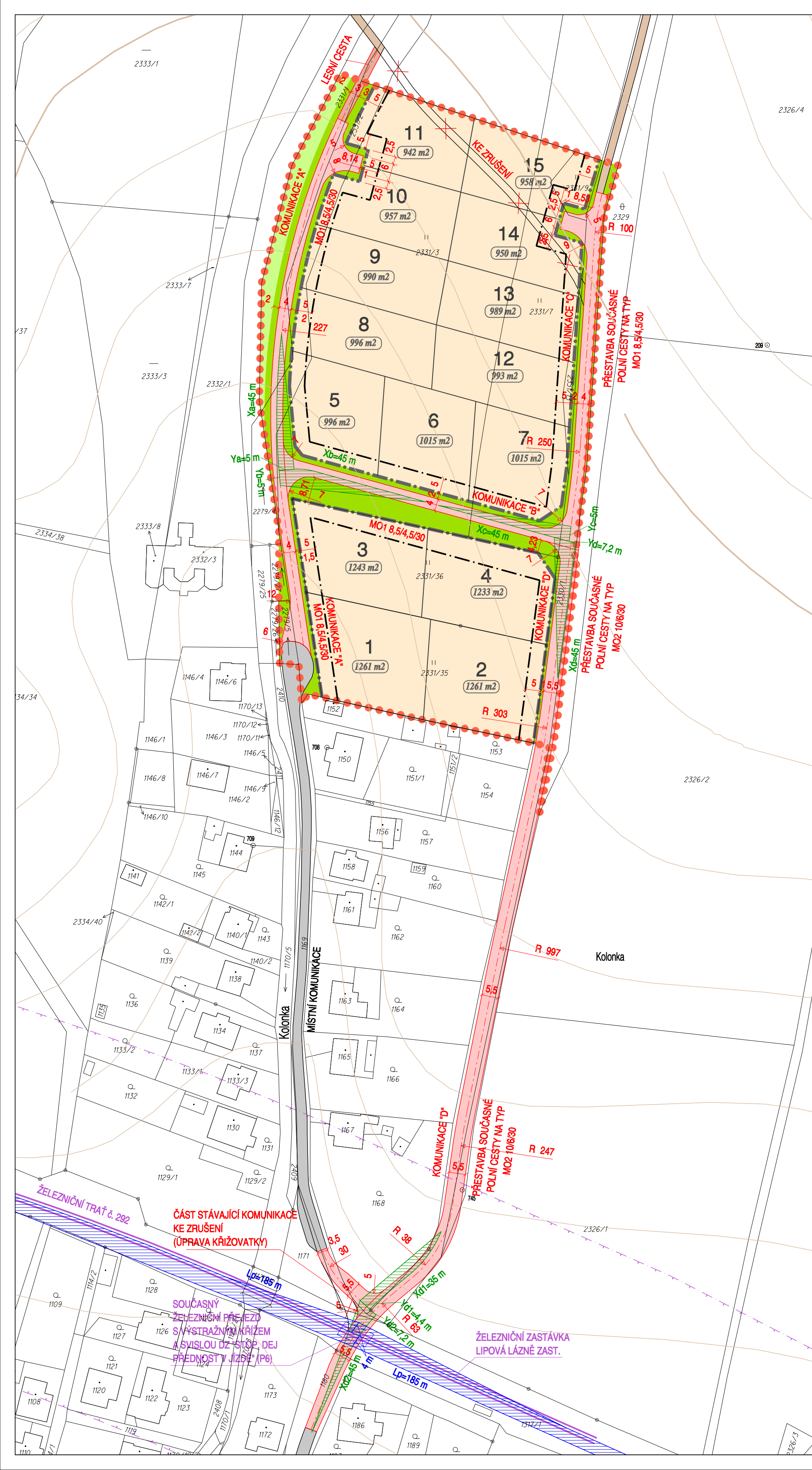
-  ULIČNÍ ČÁRA
-  STAVEBNÍ ČÁRA
-  NAVRŽENÁ HRANICE STAVEBNÍCH POZEMKŮ (IDEOVÝ NÁVRH)

### OSTATNÍ JEVY:

-  OCHRANNÉ PÁSMO DRÁHY
-  ROZHLEDOVÉ TROJÚHELNÍKY KŘIŽOVATEK
-  ROZHLEDOVÉ TROJÚHELNÍKY ŽELEZNIČNÍHO PŘEJEZDU
-  VYZNAČENÍ HRANICE NEBEZPEČNÉHO PÁSMU PŘEJEZDU

2

 POŘADOVÉ ČÍSLO STAVEBNÍHO POZEMKU  
 NAVRŽENÁ VÝMĚRA STAVEBNÍHO POZEMKU



VÝMĚRA ŘEŠENÉHO ÚZEMÍ: 2,063 ha

ÚDAJE Z KATASTRU NEMOVITOSTÍ K 09/2021

PODKLADOVÁ DATA (c) ČESKÝ ÚŘAD ZEMĚMĚŘICKÝ A KATASTRÁLNÍ

PROJEKTOVÁ ČINNOST, URBANISMUS, ÚZEMNÍ PLÁNOVÁNÍ, EKOLOGIE, GIS



**URBANISTICKÉ STŘEDISKO OSTRAVA, s.r.o.**

OSTRAVA s.r.o. Spartakovců 3, Ostrava-Poruba, 70800

tel: 596 939 530, 596 939 531

ZODP.PROJEKTANT: ING.ARCH.HELENA SALVETOVÁ

ZAK. ČÍSLO: U - 668

ZPRACOVATEL: ING.ARCH.HELENA SALVETOVÁ, ING. V. ŠKVAIN

OBJEDNATEL: OBEC LIPOVÁ-LÁZNĚ

DATUM: BŘEZEN 2022

