









ÚZEMNÍ PLÁN KOBYLÁ NAD VIDNÁVKOU - ZMĚNA Č.1

VÝKRES ZÁKLADNÍHO ČLENĚNÍ ÚZEMÍ

ZODPOVĚDNÝ PROJEKTANT	ING. ARCH. ALEŠ PALACKÝ	VÝKRES Č.	A/II.1
ZPRACOVATEL	ALEŠ PALACKÝ & kol.	MĚŘÍTKO	1 : 5 000
OBEC	KOBYLÁ NAD VIDNÁVKOU	DATUM	03 / 2022
POŘIZOVATEL	OÚ KOBYLÁ NAD VIDNÁVKOU		

LEGENDA

STAV	NÁVRH	
		HRANICE OBCE
		HRANICE ZASTAVĚNÉHO ÚZEMÍ K 1. 10. 2020
		HRANICE ZASTAVĚNÉHO ÚZEMÍ - RUŠENÁ
		ZASTAVITELNÁ PLOCHA

