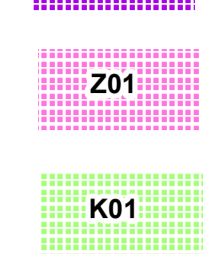


Legenda

ZÁVAZNÉ PRVKY
Návrhové

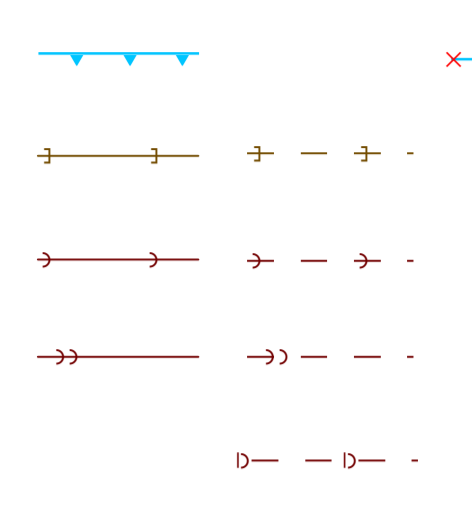
Rozvojové plochy



Plochy přestavby
Plochy zastavitelné
Plochy změn ve způsobu využití krajiny

SCHEMATICKÉ PRVKY
Stabilizované | Návrhové | Návrhové - Rušené

Vodovodní a kanalizační řád



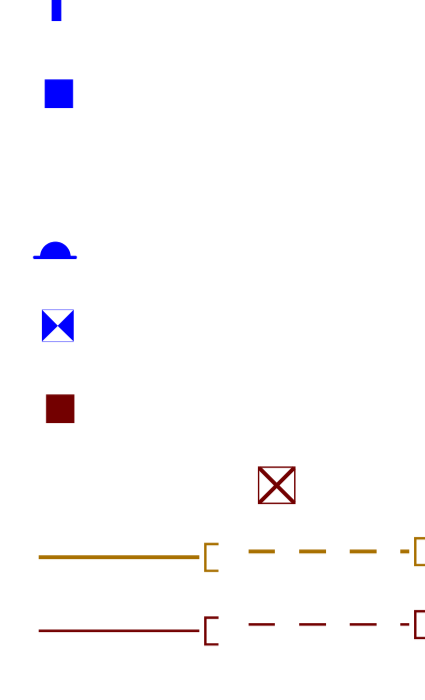
Řád pitné vody
Hranice tlakového pásma
Kanalizace dešťová
Kanalizace jednotná
Kanalizace splašková
Výtlačný řád kanalizace

Ostatní schematické prvky



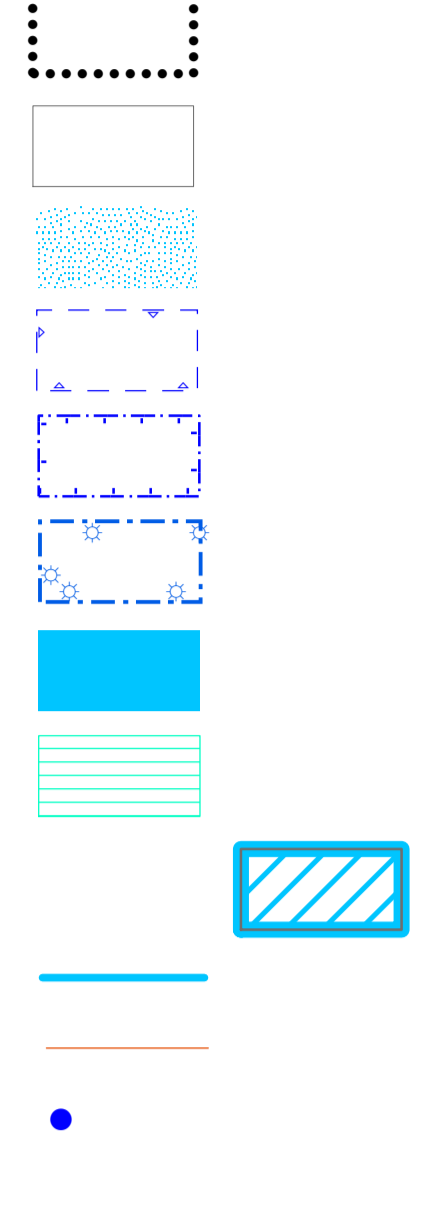
Oboustranná revitalizace IPF
Odvodňovací zařízení

Objekty ma vodovodním a kanalizačním řádu



Šoupátko
Redukce tlaku
Zemní vodojem
Čerpací stanice vodovodu
Odlehčovací komora
Čerpací stanice kanalizace
Výústní objekt dešťové kanalizace
Výústní objekt kanalizace

PRVKY MAPOVÉHO DÍLA A PRVKY INFORMATIVNÍ



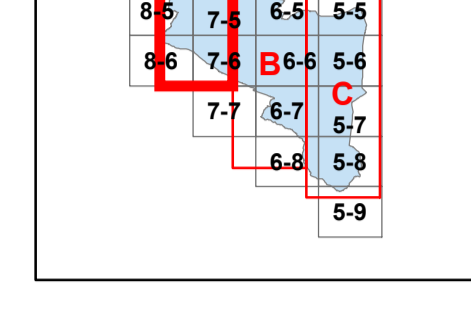
Hranice řešeného území
Parcelní kresba
Stanovené záplavové území
Stanovená aktivní zóna záplavového území
Ochranné pásmo vodního zdroje
Vnitřní lázeňské území
Plocha vodní a vodohospodářská
Odvodněná plocha
Územní rezerva
Vodní tok
Vrstevnice
Zdroj vody

**ÚZEMNÍ PLÁN
JESENÍK**



KONCEPCE
veřejné infrastruktury -
VODNÍ HOSPODÁŘSTVÍ

4 - A



0 200 m
1 : 5 000

červenec 2013

Ing. arch. Naděžda Valíčková
David Brothers Ltd. org. složka
Křížkova 13, 702 00 Ostrava
telefon: +420 591 153 353
e-mail: info@davidbrothers.cz
web: www.davidbrothers.cz/up

