










ÚZEMNÍ PLÁN JESENÍK

ÚPLNÉ ZNĚNÍ PO ZMĚNĚ Č. 1

1. VÝKRES ZÁKLADNÍHO ČLENĚNÍ

1 : 5 000

	ZASTAVĚNÉ ÚZEMÍ K 1. 8. 2017
	PLOCHA PŘESTAVBY
	ZASTAVITELNÁ PLOCHA
	PLOCHA ZMĚN VE ZPŮSOBU VYUŽITÍ KRAJINY
	ÚZEMNÍ REZERVA
	PLOCHY, V NICHŽ JE ROZHODOVÁNÍ O ZMĚNÁCH V ÚZEMÍ PODMÍNĚNO DOHODOU O PARCELACI
	PLOCHY, V NICHŽ JE ROZHODOVÁNÍ O ZMĚNÁCH V ÚZEMÍ PODMÍNĚNO ZPRACOVÁNÍM ÚZEMNÍ STUDIE
	PLOCHY K OBNOVĚ NEBO OPĚTOVNÉMU VYUŽITÍ ZNEHODNOCENÉHO ÚZEMÍ
	HRANICE ŘEŠENÉHO ÚZEMÍ



PROJEKTOVÁ ČINNOST, URBANISMUS, ÚZEMNÍ PLÁNOVÁNÍ, EKOLOGIE, GIS

URBANISTICKÉ STŘEDISKO OSTRAVA, s.r.o.

Spartakovců 3, Ostrava-Poruba, 70800

tel: 596 939 530, 596 939 531

ZODP.PROJEKTANT : ING.ARCH.HELENA SALVETOVÁ

ZAK. ČÍSLO : U - 617

ZPRACOVATEL : ING.ARCH.HELENA SALVETOVÁ

OBJEDNATEL : MĚSTO JESENÍK

DATUM : DUBEN 2018