

ÚZEMNÍ PLÁN JESENÍK




ÚPLNÉ ZNĚNÍ PO ZMĚNĚ Č. 1

3. KONCEPCE VEŘEJNÉ INFRASTRUKTURY - ENERGETIKA 1 : 5 000


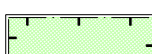

ZÁVAZNÉ PRVKY

NÁVRHOVÉ

ROZVOJOVÉ PLOCHY

	PLOCHY PŘESTAVBY
	PLOCHY ZASTAVITELNÉ
	PLOCHY ZMĚN VE ZPŮSOBU VYUŽITÍ KRAJINY




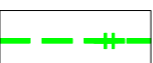




INFORMATIVNÍ PRVKY

STAV	
	OCHRANNÉ PÁSMO ELEKTRICKÉHO VEDENÍ
	BEZPEČNOSTNÍ PÁSMO VTL PLYNOVODU
	HRANICE ŘEŠENÉHO ÚZEMÍ













SCHÉMATICKÉ PRVKY

STABILIZOVANÉ NÁVRHOVÉ VÝHLED RUŠENÉ









PLYNOVOD

				PLYNOVOD VYSOKOTLAKÝ
				PLYNOVOD STŘEDOTLAKÝ
				PLYNOVOD NÍZKOTLAKÝ





KABELOVÉ A VENKOVNÍ VEDENÍ ELEKTRICKÉ SÍTĚ

				VENKOVNÍ VEDENÍ VN 22kV
				KABELOVÉ VEDENÍ VN 22kV
				VENKOVNÍ VEDENÍ VVN 110kV

KOMUNIKAČNÍ VEDENÍ

				TELEKOMUNIKAČNÍ VEDENÍ
				RADIORELÉOVÁ TRASA

ZÁSOBOVÁNÍ TEPLEM

				DÁLKOVÝ, NAPÁJECÍ ROZVOD TEPLA
---	---	---	---	--------------------------------

OBJEKTY NA INŽENÝRSKÝCH SÍTÍCH

				RETRANSLAČNÍ STANICE - PŘEVADĚČ
				RADIOVÁ STANICE NA RR TRASE
				ZÁKLADNOVÁ STANICE
				DIGITÁLNÍ TELEFONNÍ ÚSTŘEDNA
				REGULAČNÍ STANICE
				TRAFOSTANICE
				KOTELNA CZT
				MALÁ VODNÍ ELEKTRÁRNA



PROJEKTOVÁ ČINNOST, URBANISMUS, ÚZEMNÍ PLÁNOVÁNÍ, EKOLOGIE, GIS

URBANISTICKÉ STŘEDISKO OSTRAVA, s.r.o.

OSTRAVA s.r.o.

Spartakovců 3, Ostrava-Poruba, 70800

tel: 596 939 530, 596 939 531

ZODP.PROJEKTANT : ING.ARCH.HELENA SALVETOVÁ

ZAK. ČÍSLO : U - 617

ZPRACOVATEL : ING.ARCH.HELENA SALVETOVÁ

OBJEDNATEL : MĚSTO JESENÍK

DATUM : DUBEN 2018