

ÚZEMNÍ PLÁN JESENÍK




ÚPLNÉ ZNĚNÍ PO ZMĚNĚ Č. 1

4. KONCEPCE VEŘEJNÉ INFRASTRUKTURY - VODNÍ HOSPODÁŘSTVÍ 1 : 5 000

ZÁVAZNÉ PRVKY

NÁVRHOVÉ


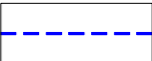
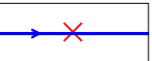




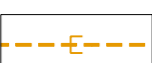


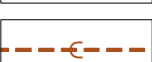







ROZVOJOVÉ PLOCHY

	PLOCHY PŘESTAVBY
	PLOCHY ZASTAVITELNÉ
	PLOCHY ZMĚN VE ZPŮSOBU VYUŽITÍ KRAJINY







SCHÉMATICKÉ PRVKY

STABILIZOVANÉ NÁVRHOVÉ NÁVRHOVÉ
- RUŠENÉ





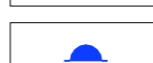




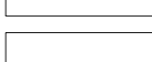






VODOVODNÍ A KANALIZAČNÍ ŘAD

			ŘAD PITNÉ VODY
			HRANICE TLAKOVÉHO PÁSMO
			KANALIZACE DEŠŤOVÁ
			KANALIZACE JEDNOTNÁ
			KANALIZACE SPLAŠKOVÁ
			VÝTLAČNÝ ŘAD KANALIZACE











OSTATNÍ SCHEMATICKÉ PRVKY

			OBOUSTRANNÁ REVITALIZACE IPF
			ODVODŇOVACÍ ZAŘÍZENÍ

OBJEKTY NA VODOVODNÍM A KANALIZAČNÍM ŘADU

STABILIZOVANÉ	NÁVRHOVÉ	
		ŠOUPÁTKO
		REDUKCE TLAKU
		ZEMNÍ VODOJEM
		ČERPACÍ STANICE VODOVODU
		ODLEHČOVACÍ KOMORA
		ČERPACÍ STANICE KANALIZACE
		VÝÚSTNÍ OBJEKT DEŠŤOVÉ KANALIZACE
		VÝÚSTNÍ OBJEKT KANALIZACE

PRVKY INFORMATIVNÍ

STABILIZOVANÉ	NÁVRHOVÉ	
		HRANICE ŘEŠENÉHO ÚZEMÍ
		STANOVENÉ ZÁPLAVOVÉ ÚZEMÍ
		STANOVENÁ AKTIVNÍ ZÓNA ZÁPLAVOVÉHO ÚZEMÍ
		OCHRANNÉ PÁSMO VODNÍHO ZDROJE
		VNITŘNÍ LÁZEŇSKÉ ÚZEMÍ
		PLOCHA VODNÍ A VODOHOSPODÁŘSKÁ
		ODVODNĚNÁ PLOCHA
		ÚZEMNÍ REZERVA
		VODNÍ TOK
		ZDROJ VODY



PROJEKTOVÁ ČINNOST, URBANISMUS, ÚZEMNÍ PLÁNOVÁNÍ, EKOLOGIE, GIS

URBANISTICKÉ STŘEDISKO OSTRAVA, s.r.o.

OSTRAVA s.r.o.

Spartakovců 3, Ostrava-Poruba, 70800

tel: 596 939 530, 596 939 531

ZODP.PROJEKTANT : ING.ARCH.HELENA SALVETOVÁ

ZAK. ČÍSLO : U - 617

ZPRACOVATEL : ING.ARCH.HELENA SALVETOVÁ

OBJEDNATEL : MĚSTO JESENÍK

DATUM : DUBEN 2018