



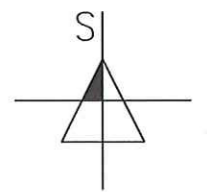
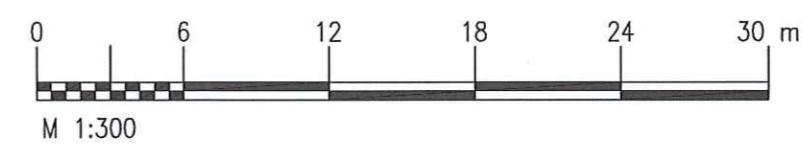


LEGENDA DOPRAVNÍHO ZNAČENÍ

-  P6 STÁVAJÍCÍ SVISLÉ DOPRAVNÍ ZNAČENÍ
-  IP6 NOVÉ SVISLÉ DOPRAVNÍ ZNAČENÍ
-  V4 NOVÉ VODOROVNÉ DOPRAVNÍ ZNAČENÍ – BÍLÉ
-  V12b NOVÉ VODOROVNÉ DOPRAVNÍ ZNAČENÍ – ŽLUTÉ

ODSOUHLASENÁ PŘÍLOHA
ke stanovisku - vyjádření k dokumentaci
Krajské ředitelství policie Olomouckého kraje

Č. j. KRPM- 16-138-2/0-2024-14406
Dne 16. 2. 2024
Za správnosti *Mg. Pl.*



SOUŘADNICOVÝ SYSTÉM JTSK, VÝŠKOVÝ SYSTÉM BpV, ZAMĚŘENÍ 04/2021

zakázka: Přechod pro chodce na silnici II/445 – ul. Krnovská, Zlaté Hory			
objednatel: Město Zlaté Hory nám. Svobody 80 793 76, Zlaté Hory			
vypracoval: Ing. Miroslav Knápek <i>knápek</i>	Tel.: 724 798 028 <small>www.projektant-dopravni-staveb.cz</small>	stupeň: DUR+DSP	formát: 2xA4
název výkresu: Dopravní značení		datum: 04/2023	měřítko: 1:300
		archivní číslo: mk-2019-21-77	