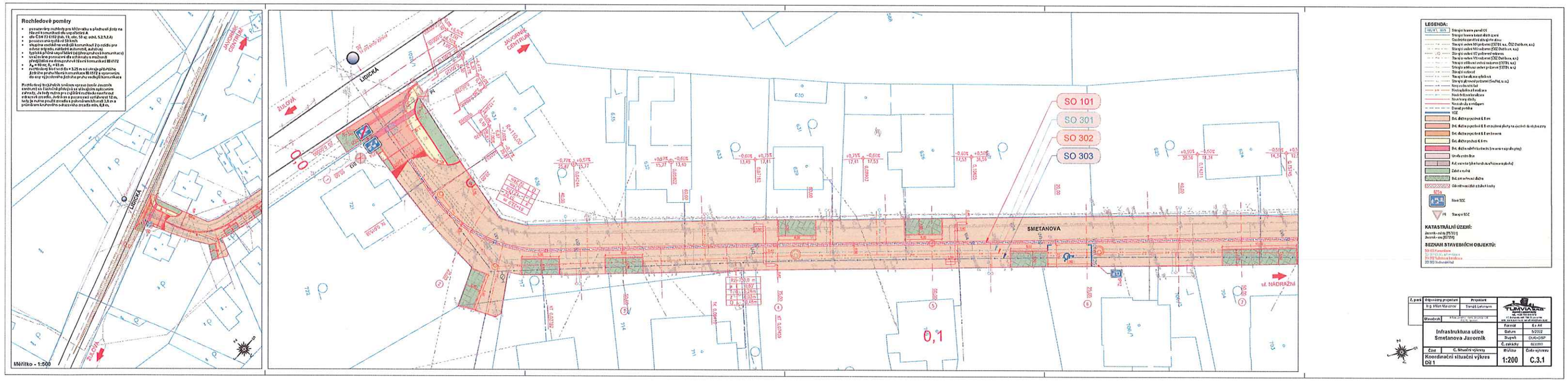

SOUHLASNÁ PŘÍLOHA
ke stanovisku - vyjádření k dokumentaci
Krajské ředitelství policie Olomouckého kraje

Č.j. KRPM- 94555-2/OD-2024-mmoC

Dne 8.7.2024

Za správnost:

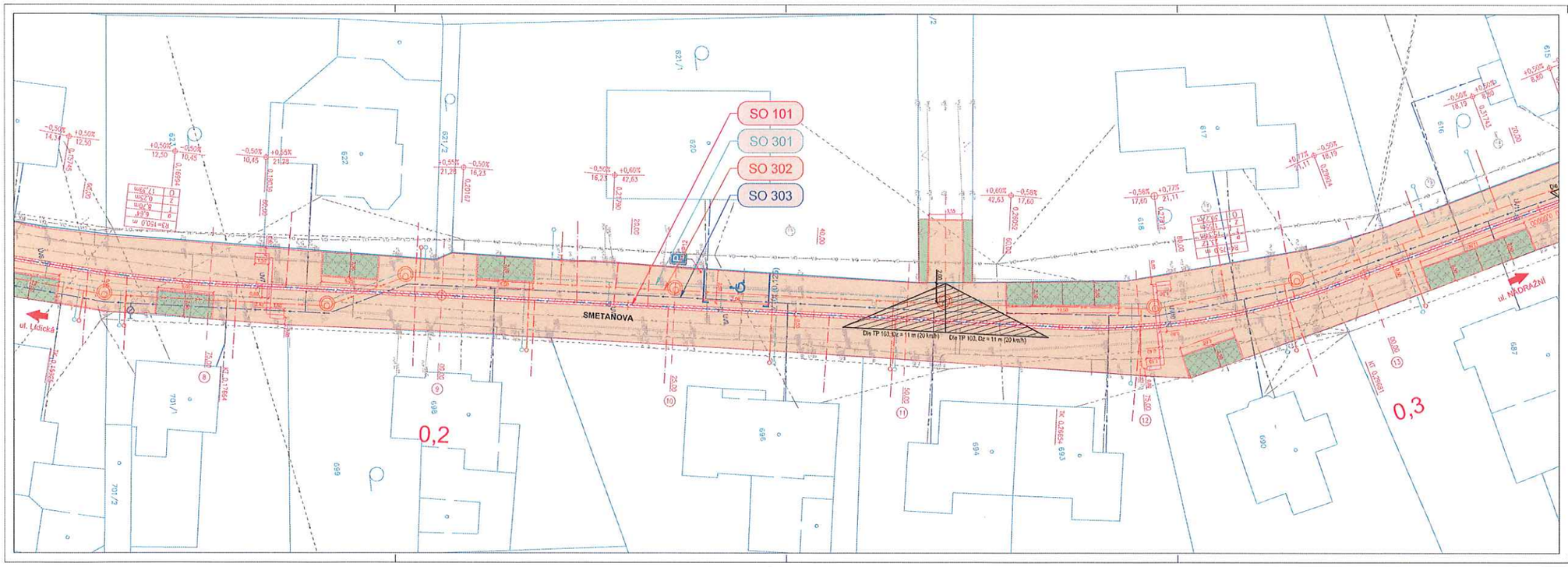

LEGENDA:

- Stávající hranice parcel KN
- Stávající hranice katastrálního území
- Geodetické zaměření dopravního stavu
- Stávající vedení NN podzemní (ČEZ Distribuce, a.s.; ČEZ Distribuce, a.s.)
- Stávající vedení NN nadzemní (ČEZ Distribuce, a.s.)
- VO Stávající vedení VO podzemní/nadzemní
- Stávající vedení VN nadzemní (ČEZ Distribuce, a.s.)
- Stávající sdělovací vedení nadzemní (ČETIN, a.s.)
- Stávající sdělovací vedení podzemní (ČETIN, a.s.)
- Stávající vodovod
- Stávající kanalizace splašková
- Stávající plynovod podzemní (GasNet, s.r.o.)
- Nový vodovodní řád
- Nová splašková kanalizace
- Nová dešťová kanalizace
- Nová hrany obruby
- Nové obruby s nášlapem
- Dvoupásová polnice
- VOZ
- Bet. dlažba pojezdová tl. 8 cm
- Bet. dlažba pojezdová tl. 8 cm zvýšené plochy na vjezdech do obytné zóny
- Bet. dlažba pojezdová tl. 8 cm barevná
- Bet. dlažba pochozí tl. 6 cm
- Bet. dlažba nášlapná kontrastní (varovná a signální pásy)
- Umělá vodní linie
- Asf. vozovka (plná konstrukce/frézovaná plocha)
- Zelená barevná
- Bet. zatravňovací dlažba
- Odvodňovací žlab z betonové tvárnice
- IZ5a Nové SOZ
- P4 Stávající SOZ

KATASTRÁLNÍ ÚZEMÍ:

Jevíček - město [657970]
Jevíček - ves [657989]

SEZNAM STAVEBNÍCH OBJEKTŮ:

SO 101 Komunikace
SO 301 Dešťová kanalizace
SO 302 Splašková kanalizace
SO 303 Veřejné osvětlení

č. paré	Odpovědný projektant	Projektant	TUMVIA
	Ing. Milan Marcinov	Tomáš Lehmann	
	Stavebník		

Infrastruktura ulice Smetanova Javorník	Formát	5 x A4
	Datum	5/2022
	Stupeň	DÚR+DSP
	Č. zakázky	D22003
Část: C. Situační výkresy	Měřítko	Číslo výkresu
Koordinační situační výkres Díl 2	1:200	C.3.2

N

OOSOUHLASENÁ PŘÍLOHA
ke stanovisku - vyjádření k dokumentaci
Krajské ředitelství policie Olomouckého kraje

Č.j. KRPM- 94 DŘ-2/TJ-2024-MMOL

Dne 8.7.2024

Za správnost:

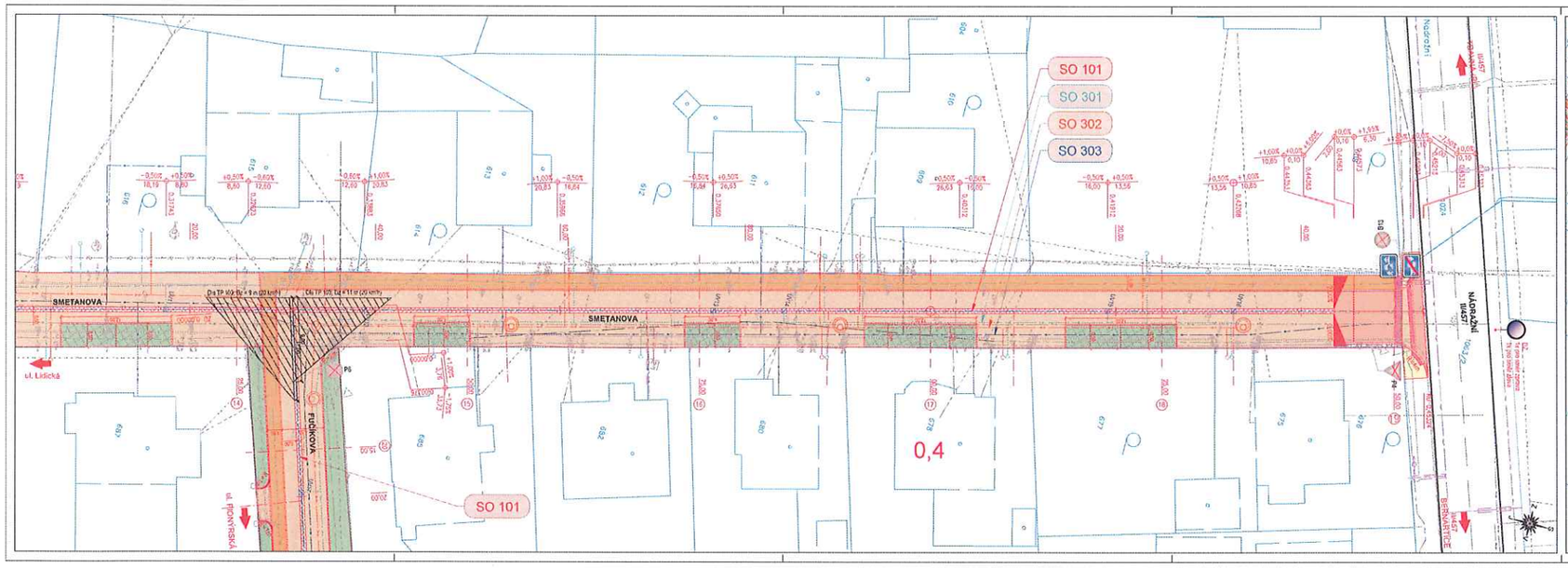

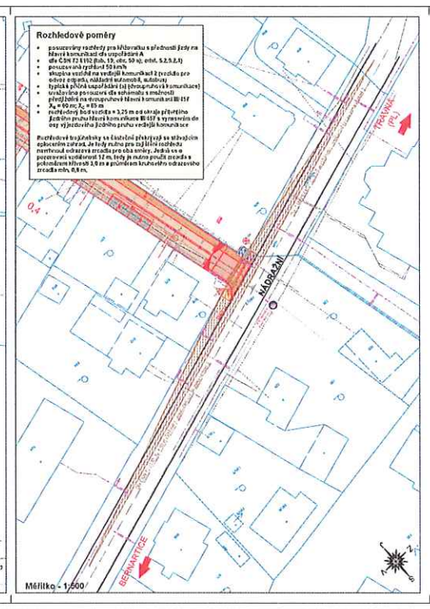

LEGENDA:

- Stávající hranice parcel KN
- Stávající hranice katastr. území
- Geodetické zaměření stávajícího stavu
- Stávající vedení NN podzemní (ČEZ Distribuce, a.s.)
- Stávající vedení NN nadzemní (ČEZ Distribuce, a.s.)
- Stávající vedení VO podzemní veřejnost.
- Stávající vedení VO nadzemní (ČEZ Distribuce, a.s.)
- Stávající vedení veřejné osvětlení podzemní (ETERA, a.s.)
- Stávající vedení veřejné osvětlení nadzemní (ETERA, a.s.)
- Stávající vodovod
- Stávající kanalizace splašková
- Stávající plynovod podzemní (EnerNet, s.r.o.)
- Stávající metalický přípojný podzemní "PEPO MTS Javorník - Nádražní 7"
- Nový vodovod řad
- Nová splašková kanalizace
- Nová dešťová kanalizace
- Nové betony ploché
- Nové obruby silniční
- Dočasné podklady
- VOZ
- Bet. dlažba pojezdová 8,0 cm
- Bet. dlažba pojezdová 8,0 cm zvýšené plochy na vjezdech do objektů atry
- Bet. dlažba pojezdová 8,0 cm barevná
- Bet. dlažba parkov. 8,0 cm
- Bet. dlažba zámková barevná (pouze v zvýšené ploše)
- Umělá vodní linie
- Asf. vozovka lehká (montáž na hrubou vrstvu)
- Zelená rostlá
- Bet. zatravňovací dlažba
- Odvodnovací žlab s kotvami
- 125a
- Nová VOZ
- Stávající VOZ

KATASTRÁLNÍ ÚZEMÍ:
Javorník - město [872271]
Javorník - vsi [872261]

SEZNAM STAVEBNÍCH OBJEKTŮ:
SO 101 Komunikace
SO 301 Dešťová kanalizace
SO 302 Splašková kanalizace
SO 303 Veřejné osvětlení

č. paré	Odpovědný projektant	Projektant	
	Ing. Milan Marzinov	Tomáš Lehnoun	FUMVIA s.r.o. Na Hradbách 1, 779 00 Olomouc tel. 585 224 111, 585 224 112, 585 224 113, 585 224 114, 585 224 115
	Stavebník		

Infrastruktura ulice Smetanova Javorník		Formát	6 x A4
		Datum	5/2022
		Stupeň	DUR+DSP
		Č. zakázky	5220101
Část	C. Situační výkresy	Měřítko	Číslo výkresu
Koordinační situační výkres Díl 3		1:200	C.3.3

OBSOUHLASENÁ PŘÍLOHA
ke stanovisku - vyjádření k dokumentaci
Krajské ředitelství policie Olomouckého kraje

Č. j. KŘP- 94JJ-2/D-2024-1006
Dne 8.7.2024
Za správnost:

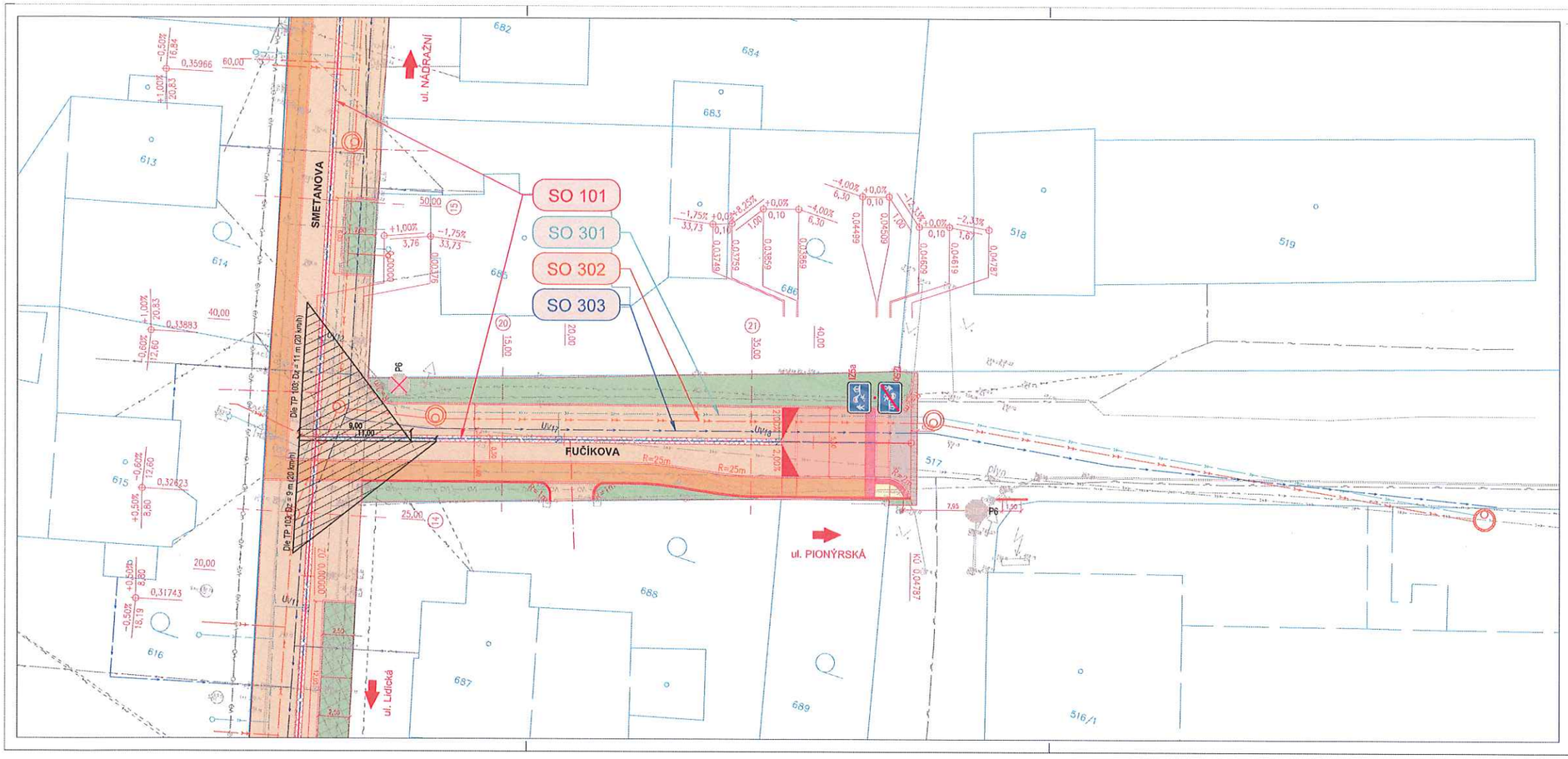

LEGENDA:

- 1002/18 1003/5 — Stávající hranice parcel NN
- Stávající hranice katastrálních území
- Geodetické zaměření stávajícího stavu
- Stávající vedení NN podzemní (ČEZ NN, a.s.; ČEZ Distribuce, a.s.)
- Stávající vedení NN nadzemní (ČEZ Distribuce, a.s.)
- VO — Stávající vedení VO podzemní/nadzemní
- Stávající vedení VN nadzemní (ČEZ Distribuce, a.s.)
- Stávající sdělovací vedení nadzemní (CETIN, a.s.)
- Stávající sdělovací vedení podzemní (CETIN, a.s.)
- Stávající vodovod
- Stávající kanalizace splašková
- Stávající plynovod podzemní (GasNet, s.r.o.)
- Nový vodovodní řad
- Nová splašková kanalizace
- Nová dešťová kanalizace
- Nové hrany stavby
- Nové obruby s nátěrem
- Dočasně podélná
- VDZ
- Bet. dlažba pojezdová tl. 8 cm
- Bet. dlažba pojezdová tl. 8 cm zvýšené plochy na výjezdech do obytné zóny
- Bet. dlažba pojezdová tl. 8 cm barevná
- Bet. dlažba pochozí tl. 6 cm
- Bet. dlažba reliéfní kontrastní (varovné a signální pásy)
- Umělá vodící linie
- Asf. vozovka (plná konstrukční/ohraničovaná plocha)
- Zeleň v rovině
- Bet. zatravňovací dlažba
- Odvodňovací žlab z zulové kostky
- IZ5a — Nová SDZ
- P4 — Stávající SDZ

KATASTRÁLNÍ ÚZEMÍ:

Javorník - město [657021]
Javorník - ves [657056]

SEZNAM STAVEBNÍCH OBJEKTŮ:

SO 101 Komunikace
SO 301 Dešťová kanalizace
SO 302 Splašková kanalizace
SO 303 Vodovodní řad

č. paré	Odpovědný projektant	Projektant	TUMVIA s.r.o.
	Ing. Milan Marcinov	Tomáš Lehmann	tel.: +420 731 848 973; 15. 5. května 852, 790 70 Javorník; e-mail: info@tumvia.cz; www.tumvia.cz
	Stavebník	Město Javorník, nám. Svobody 134, 790 70 Javorník	

Infrastruktura ulice Smetanova Javorník	Formát	4 x A4
	Datum	5/2022
	Stupeň	DUR+DSP
	Č. zakázky	DZ22003
Část: C. Situační výkresy	Měřítko	Číslo výkresu
Koordinační situační výkres Díl 4	1:200	C.3.4

ODSOUHLASENÁ PŘÍLOHA
ke stanovisku - vyjádření k dokumentaci
Krajské ředitelství policie Olomouckého kraje

Č.j. KRPM- 94777-2/ČJ-2024-1100 06
Dne 8. 7. 2024
Za správnost: Mgr.