



ODSOHLASĚNÁ PŘÍLOHA
 ke stanovisku - vyjádření dokumentace
 Krajské ředitelství policejního úřadu Olomouckého kraje

36226-14/10-2024
 1.10.2024
 Ing. A.

Za správnosti:

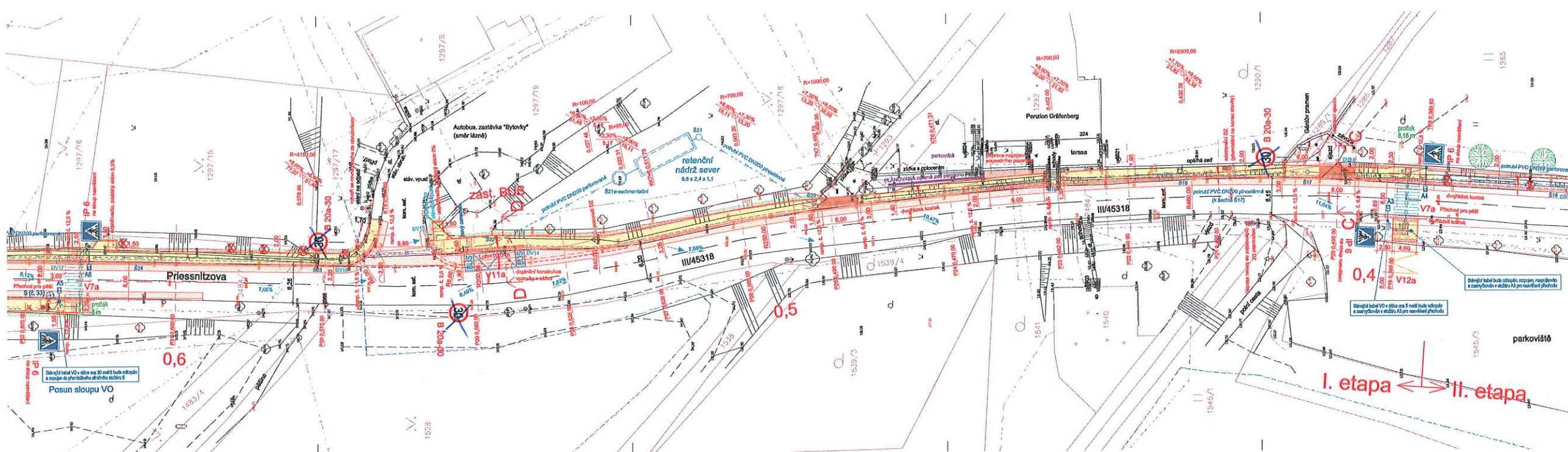


1000X1000mm



1000X1000mm

Vypracoval: Veiser Lukáš		
Datum: 4.9.2024		
Místní úprava dopravního značení MK ul. Priessnitzova a Myslbekova v Jeseníku.		
Adresa provozovny: Pavelkova 2 Olomouc 772 00		



LEGENDA STÁVAJÍCÍCH SÍTÍ:

- kanalizace
- vodovod
- vedení sdělovací CETIN
- vedení sdělovací a vedením NN
- vedení VO
- vedení NN

LEGENDA NOVÝCH SÍTÍ:

- dešťová kanalizace
- vedení VO
- chráňáky pro Web4Soft a PLL - samostatný projekt jiného investora

LEGENDA:

- chodník - zlívková dlažba
- vjezd - žul. kostka 10/10
- vozovna a signální pásy
- kontrastní oprava nástupní hrany
- úprava zelených ploch
- napojení povrchu komunikace
- opěrné zídky (stávající/nové)
- rozhodný spád komunikace 10,0%
- stromy ke kácení
- nové ověsle DZ 30
- nové vodorovné DZ B 20a
- nová výsadba V7a
- navišení přechodu (SO 401) stožár v. 6 m, světlo 150W

COPOVY, PROJEKTANT ZÁKAZKY	JAN OREL	<p>Dopravní projektování s.r.o. Inženýring a projektování Krajské ředitelství policie Olomouckého kraje</p>
COPOVY, VYPRACOVAV	JAN OREL	
KOBELE, PSAL	JAN OREL	
DOVTRKOVAN	ING. LINDA HANUŠAL	
INVESTOR	MĚSTO JESENÍK	
AVICE		STUPEŇ DPS
CHODNÍK DO LÁZNÍ, JESENÍK - I. etapa		DATAUM
SO 101 CHODNÍK		MĚRITKO
SITUACE, km 0.389 - 0.620		FORMÁT
		ČÍSLO ČÍSLO
		ČÁST DOKUMENTACE
		ČÍSLO SOUPRAVY ČÍSLO PRÁČKY
		2a.1

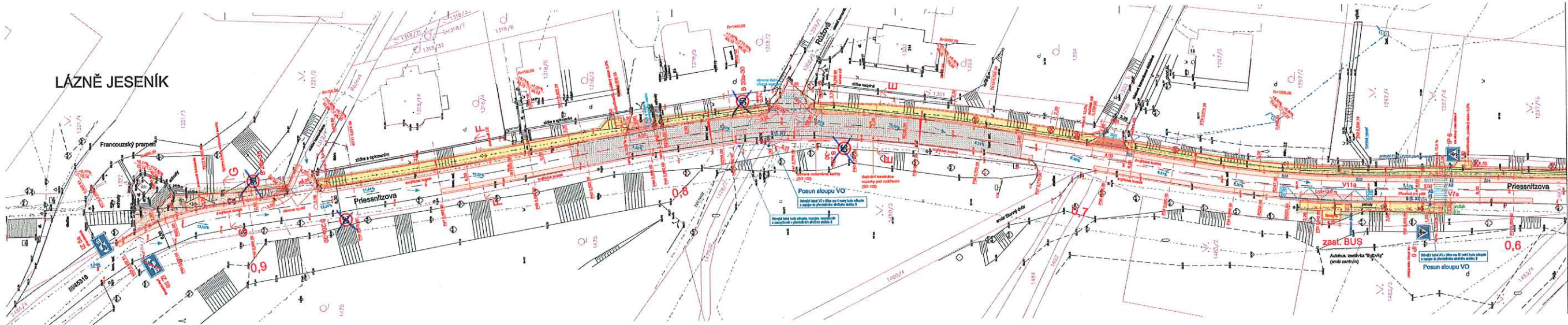
ODSOUHLAŠENÁ PŘÍLOHA
ke stanovisku - vyjádření k řešení stavby
Krajské ředitelství policie Olomouckého kraje

Č. J. KRM- 36 226-14/10-2024

Dne 1. 10. 2024

Za správnost:

LÁZNE JESENÍK



LEGENDA STÁVAJÍCÍCH SÍTÍ:

- kanalizace
- vodovod
- STL plynovod
- vodovod sčítávací CETM
- vodovod VO
- vodovod NN

LEGENDA:

- chodník - záhradní dlažba
- chodník - šedá mramol
- vjezd - dlažba 10/10
- vjezd - a vjezdové plochy
- kontrovní řada - nájezdové hrany
- nájezdové plochy komunikace
- řada - navedení zelených ploch
- ambové řada - komunikace (BO 103)
- opěrná zeď (BO 201)
- opěrná zeď (BO 401)
- nanášení plochy (BO 401)
- stolař v. 8 m, výška 150V
- přemětlý stolař VO, v. 8 m (BO 401)

LEGENDA NOVÝCH SÍTÍ:

- dešťová kanalizace
- vodovod - síťová Vlk
- vodovod - síťová Vlk
- vodovod - síťová Vlk
- stromy ka mčarní
- nutné objěmy
- rozhodný objěmy komunikace
- nové evak. DZ
- B 20a
- V7a
- nové vodovodné DZ

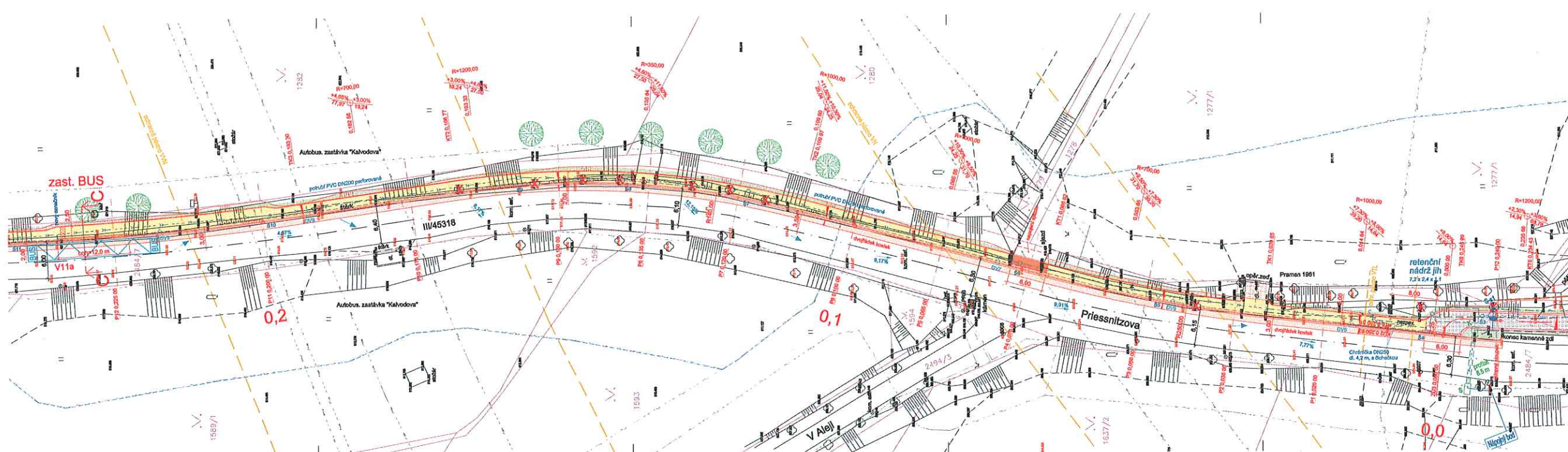
DESIGNER	PROJEKTOVATEL	ZAJMATEL	STAVBA	STAVBA	STAVBA	STAVBA
CHODNÍK DO LÁZNÍ, JESENÍK - I. etapa						
BO 101 CHODNÍK						
D.1.1.1						
SITUACE, km 0.820 - KÚ						
						2a.2

ODSOULASENÁ PŘÍLOHA
ke stanovisku - vyjádření k dokumentaci
Krajské ředitelství policejní Olomouckého území

Č. KRPM: 16 226-14/20-2024

Dne: 1.10.2024

Za správnosti: *Mg. P. M.*



LEGENDA STÁVAJÍCÍCH SÍTÍ:

- kanalizace
- vodovod
- VTL plynovod
- vedení odřezací CETIN
- vedení VO
- vedení VN
- vedení VVN

LEGENDA NOVÝCH SÍTÍ:

- deřtiová kanalizace
- vedení VO
- chřtálka pro Web4Soft - samostatný projekt jiného investora

LEGENDA:

- chodník - zámkové dlažba
- chodník - žulové mozaika
- chodník - žul. kostka 10/10
- vjezd - žul. kostka 10/10
- vozovná a signální pásy
- kontrastní oprava nástupní hrany
- nápojení povrchu komunikace
- oprava navazujících zelených ploch
- nová výsadba
- rozhodný epád komunikace
- stromy ke kácení
- V11a BUS nové vodorovné DZ

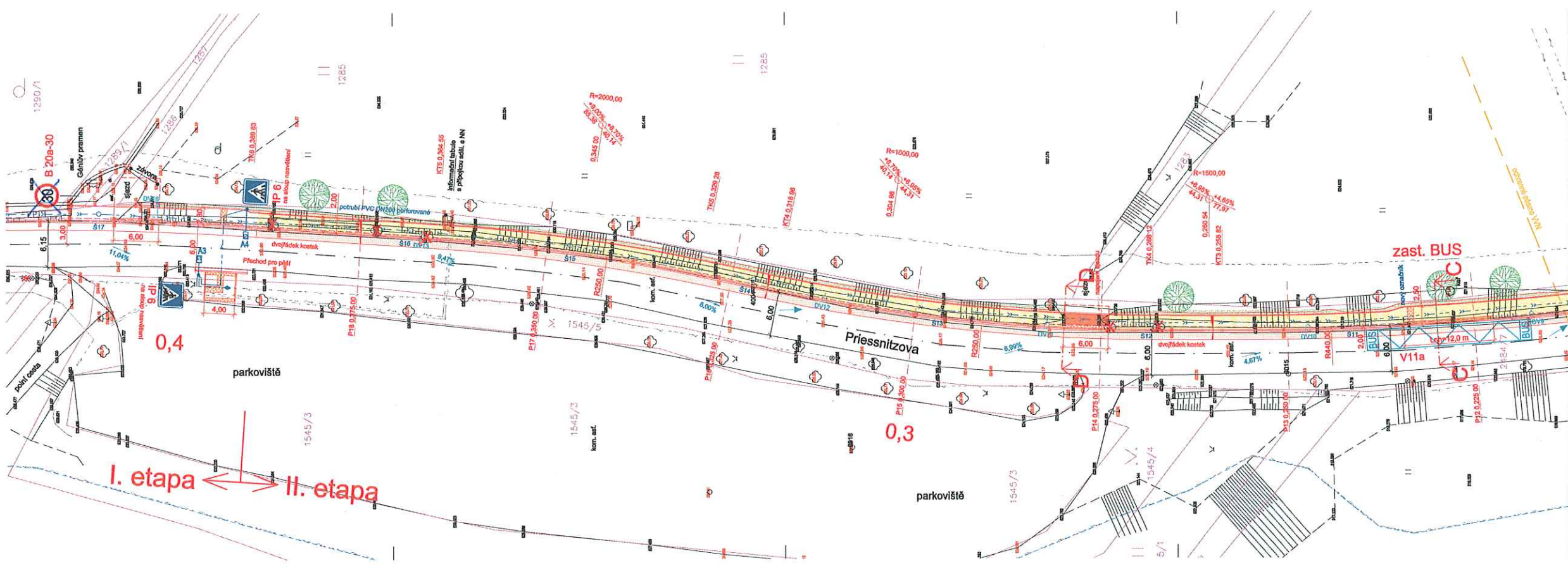
OPROV. PROJEKTANT ZAKÁZKY: JAN OREL
OPROV. PROJEKTANT SO, PS: JAN OREL
NAVRH. VYPRACOVÁNÍ: JAN OREL
POŘEDÍ. PÍŠA: JAN OREL
KONTROLA: ING. LUDMILA HAVRÁNEK
OSM: OLMOUČEK
INVESTOR: MĚSTO JESENÍK

STUPEŇ: DPS
DATA: 01/2022
MĚŘÍTKO: 1:250
FORMÁT: B4
ZÁK. ČÍSLO: 1729/19
ČÁST DOKUMENTACE: D.1.1
ČÍSLO SOUPRAVY ČÍSLO PRÁDKY: 2a.3a

CHODNÍK DO LÁZNI, JESENÍK
SO 101 CHODNÍK - II. etapa
SITUACE, km 0,000 - 0,230 (3. část)

ODSOUHLASENÁ PŘÍLOHA
 ke stanovisku - vyjádření k dokumentaci
 Krajské ředitelství policie Olomouckého kraje

Č. KR.OM. 76 226-14/07-2024
 Dne 1. 10. 2024
 Za správnosti: *Kep. J.*



LEGENDA STÁVAJÍCÍCH SÍTÍ:

- kanalizace
- vodovod
- vedení sdělovací CETIN
- vedení sdělovací a vedením NN
- vedení VO
- vedení NN

INŽENÝRSKÉ SÍTĚ JSOU ZAKRESLENY POUZE ORIENTAČNĚ. PŘED ZAHÁJENÍM PRACÍ JE NUTNĚ JE VYTYČIT.

LEGENDA NOVÝCH SÍTÍ:

- dešťová kanalizace
- vedení VO
- chráničky pro Web4Soft a PLL - samostatný projekt jiného investora

LEGENDA:

- chodník - zámková dlažba
- vjezd - žul. kostka 10/10
- varovné a signální pásy
- kontrastní úprava nástupní hrany
- úprava zelených ploch
- nápojení povrchu komunikace
- nasvětlení přechodu (SO 401)
- I. etapa stavby
- rozhodný spád komunikace 10,0%
- stromy ke kácení
- nové svislé DZ 30
- nové svislé DZ B 20a
- nové vodorovné DZ V7a
- nová výsadba



ODPOV. PROJEKTANT ZAKÁZKY	JAN OREL			STUPEŇ	DPS
ODPOV. PROJEKTANT SO, PS	JAN OREL			DATUM	01/2022
NAVŘEL, VYPRACOVAL	JAN OREL			MĚŘÍTKO	1:250
KRESLIL, PSAL	JAN OREL			FORMÁT	A4
KONTROLOVAL	ING. LIBOR HABRŇAL			ZAK. ČÍSLO	1703610
KRAJ	OLOMOUCKÝ	OBEC	JESENÍK	ČÁST DOKUMENTACE	D.1.1
INVESTOR	MĚSTO JESENÍK			ČÍS. SOUPRAVY	ČÍS. PŘÍLOHY
AKCE	CHODNÍK DO LÁZNI, JESENÍK				
	SO 101 CHODNÍK - II. etapa				
VÝKRES	SITUACE, km 0.230 - 0.389 (3. část)				2a.3b

UDSOUHLAŠENÁ PŘÍLOHA
ke stanovisku - vyjádření k dokumentaci
Krajské ředitelství policejního úřadu v Olomouci

OLKRP - 36 226-14/05-224
Dne 1.10.2024
Za správnost: *Mg. J. J.*