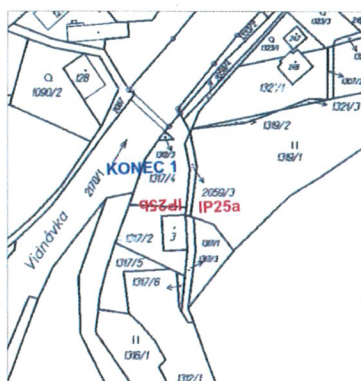
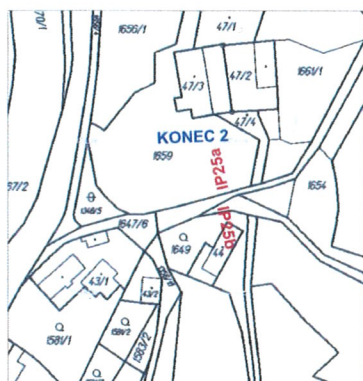
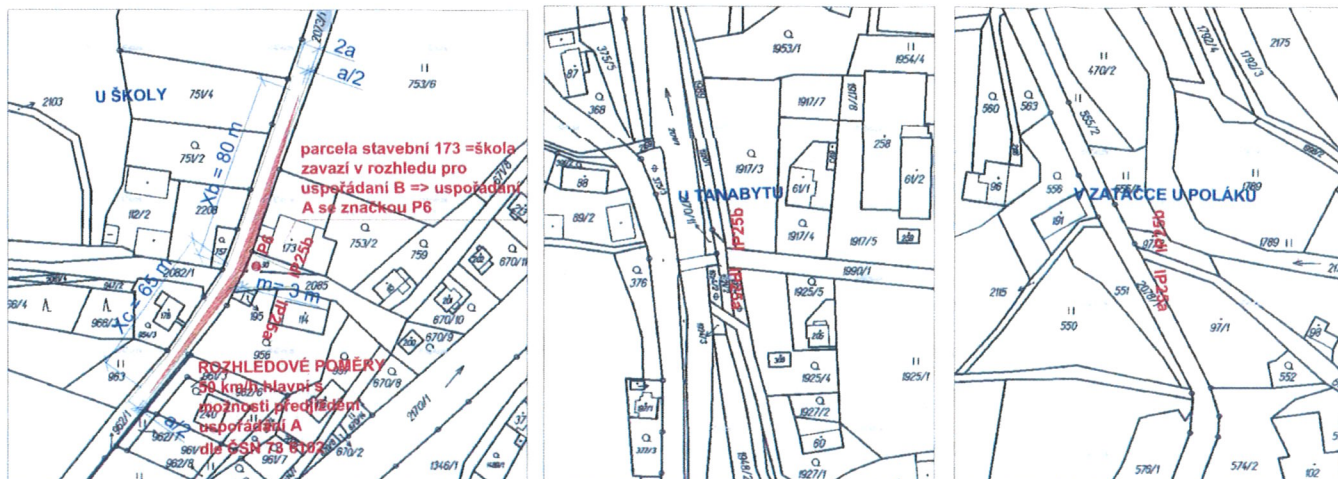


SITUACE ČÍSLO 2. - U ŠKOLY, MOST U TANABYTU, KONEC 1, KONEC 2, V ZATÁČCE U POLÁKŮ

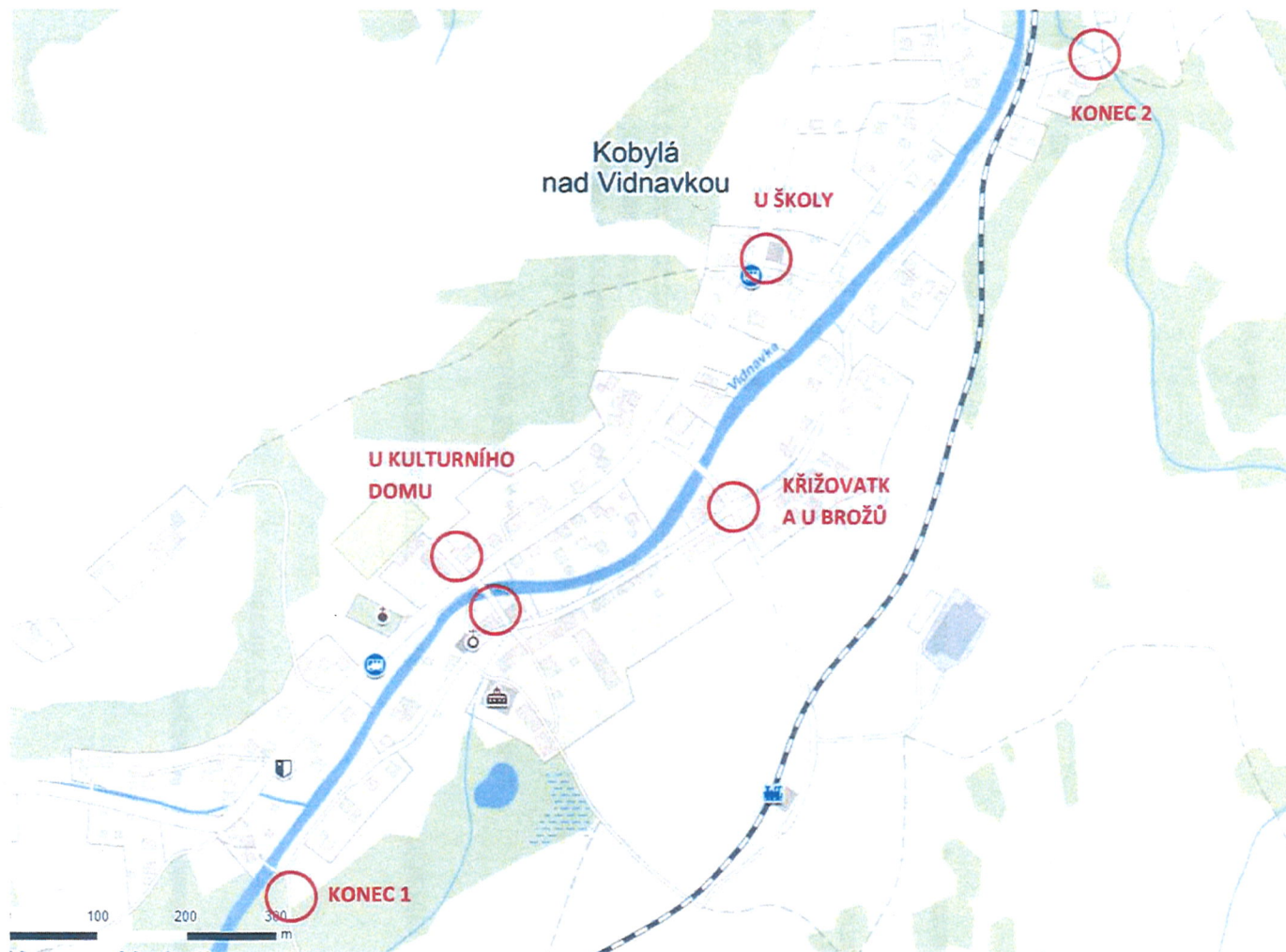


VYPRACOVAL Ing. Jiří Stavrovský	KONTROLOVAL	Č. KNIPM 22.9.2017	FORMÁT A3
POZNÁMKY		Za správnost: Ing. J. St.	DATUM 01/2017
STAVBA DOPRAVNÍ ZNAČENÍ - KOBYLÁ NAD VIDNAVKOU			STUPEŇ PD
OBSAH SITUACE DOPRAVNÍHO ZNAČENÍ			MĚŘITKO

JS/11 473/2017/018H  
**MĚSTSKÝ ÚŘAD JESENÍK**  
 doprava ①

# SITUACE ŠIRŠÍCH VZTAHŮ – KATASRT KOBYLÁ NAD VIDNAVKOU

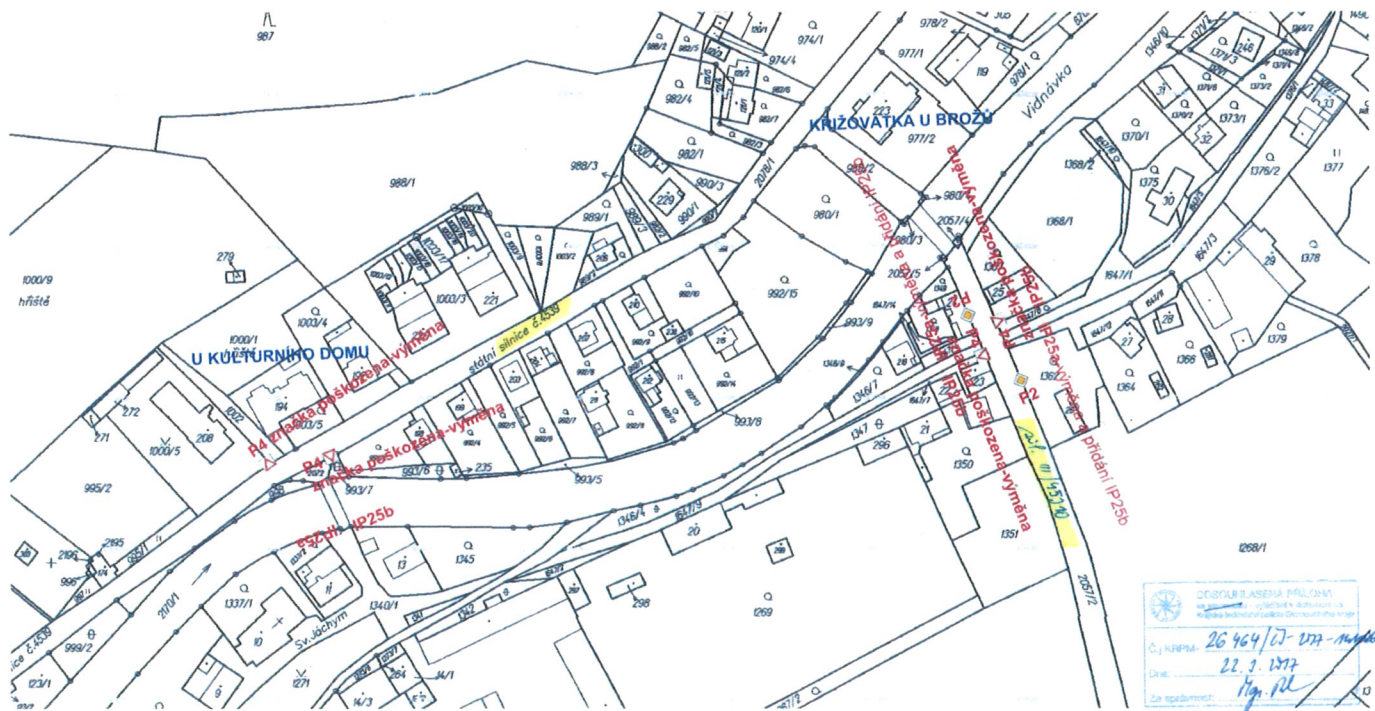
Stanovení místní úpravy provozu na pozemní komunikaci a oprava dopravního značení



MJ/1473/2017/0294  
**MĚSTSKÝ ÚŘAD JESENÍK**  
odbor dopravy ①  
a silničního hospodářství

	ODSOUHLAŠENÁ PŘÍLOHA ke stanovisku - vyjádření k dokumentaci Krajské inspekce policie Olomouckého kraje
Č. KRPM:	24464/D-2017-111106
Dne:	22. 3. 2017
Za správnost:	

SITUACE ČÍSLO 1. - KŘIŽOVATKA U BROŽŮ a U KULTURNÍHO DOMU



ČÍSLO JESENÍK PŘÍLOHA  
 číslo karta: 26 964/02-027-14/16  
 datum: 22. 3. 2017  
 zařazení: 1/1/1/1

**ZÓNA**  
 R20a 30 km/h  
 B11 3.5 tony  
 E12 vjezd ze  
 soustředěném  
 obce

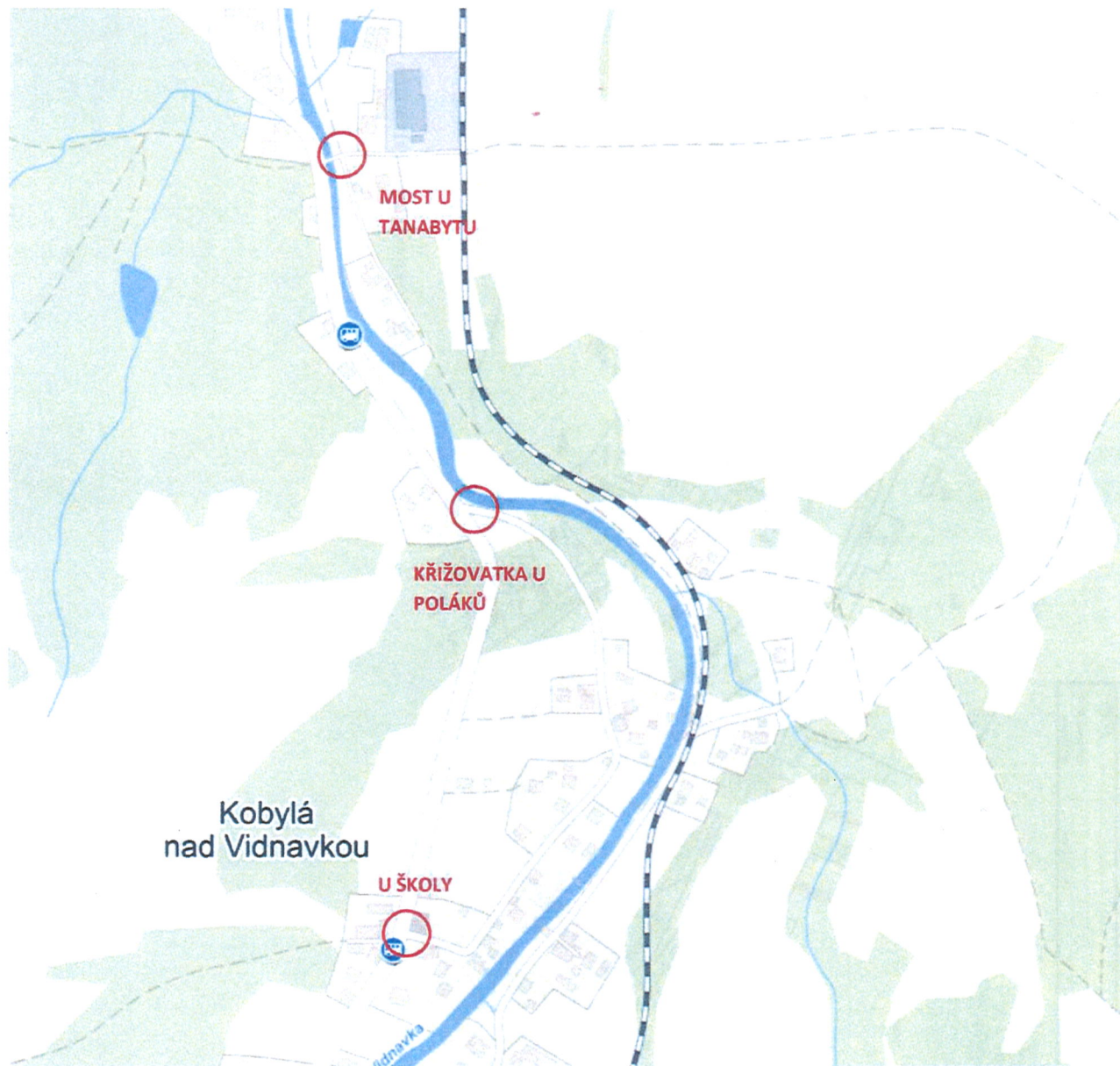
**ZÓN**  
 R20a 30 km/h  
 B11 3.5 tony  
 E12 vjezd ze  
 soustředěném  
 obce

IP 25a  
 Zóna s dopravním  
 omezením


IP 25b  
 Koniec zóny s dopravním  
 omezením

VYPRACOVAL Ing. Jiří Slavovský	KONTROLOVAL	
ROZNÁMKY		
STAVBA DOPRAVNÍ ZNAČENÍ - KOBYLÁ NAD VIDNAVKOU		FORMÁT A3 DATUM 01/2017 STUPEŇ PD
OBSAH SITUACE DOPRAVNÍHO ZNAČENÍ		MÉRITKO

MJ/11473/2017/05SH  
**MĚSTSKÝ ÚRAD JESENÍK**  
 odbor dopravy ①  
 a silničního hospodářství



MJ/11 473/2017/ODSH  
MĚSTSKÝ ÚŘAD JESENÍK  
odbor dopravy ①  
silničního hospodářství

	ODSOULASENÁ PŘÍLOHA ke stanovisku - vyjádření k dokumentaci Krajské ředitelství policejního územního úřadu
Č. j. KRPM- 26464/CJ-217-14406	
datum: 22. 1. 2017	
za správcem: 