

### DĚLENÍ PD:

- SO 000 – PŘÍPRAVA ÚZEMÍ
- SO 100 – KOMUNIKACE
- SO 300 – PRODLOUŽENÍ DEŠŤOVÉ KANALIZACE
- SO 400 – VEŘEJNÉ OSVĚTLENÍ
- SO 800 – VEGETAČNÍ ÚPRAVY, MOBILIÁŘ

### POZNÁMKA:

VÝŠKOVÝ SYSTÉM Bpv, POLOHOVÝ SYSTÉM S – JTSK.

VEDENÍ JEDNOTLIVÝCH SÍTÍ JE ZAKRESLENO POUZE INFORMATIVNĚ. O JEJICH VYTYČENÍ BUDOU JEJICH SPRÁVCI POŽÁDÁNÍ V DOSTATEČNÉM ČASOVÉM PŘEDSTIHU, DLE JEDNOTLIVÝCH VYJÁDRĚNÍ K EXISTENCI PŘÍSLUŠNÝCH SÍTÍ, VIZ. DOKLADOVÁ ČÁST TĚTO PD.

PŘED ZAHÁJENÍM STAVBY BUDOU PROVEDENY STATICKÉ ZKOUŠKY NA PLÁNI, POKUD PLÁŇ NEBUDE MÍT PŘEDEPSANOU ÚNOSNOST SANACI URČÍ PROJEKTANT S GEOTECHNIKEM.

V PŘÍLOZE č. C.3.2 JE DOLOŽEN SEZNAM POZEMKŮ, U KTERÝCH BUDOU STAVBOU VYVOLÁNY ÚPRAVY.

### MĚSTSKÝ ÚŘAD JESENÍK

odbor dopavy (12)  
a silničního hospodářství

č.j.: MJ/63102/2019 / MA

- 3 -12- 2019

(1.13)

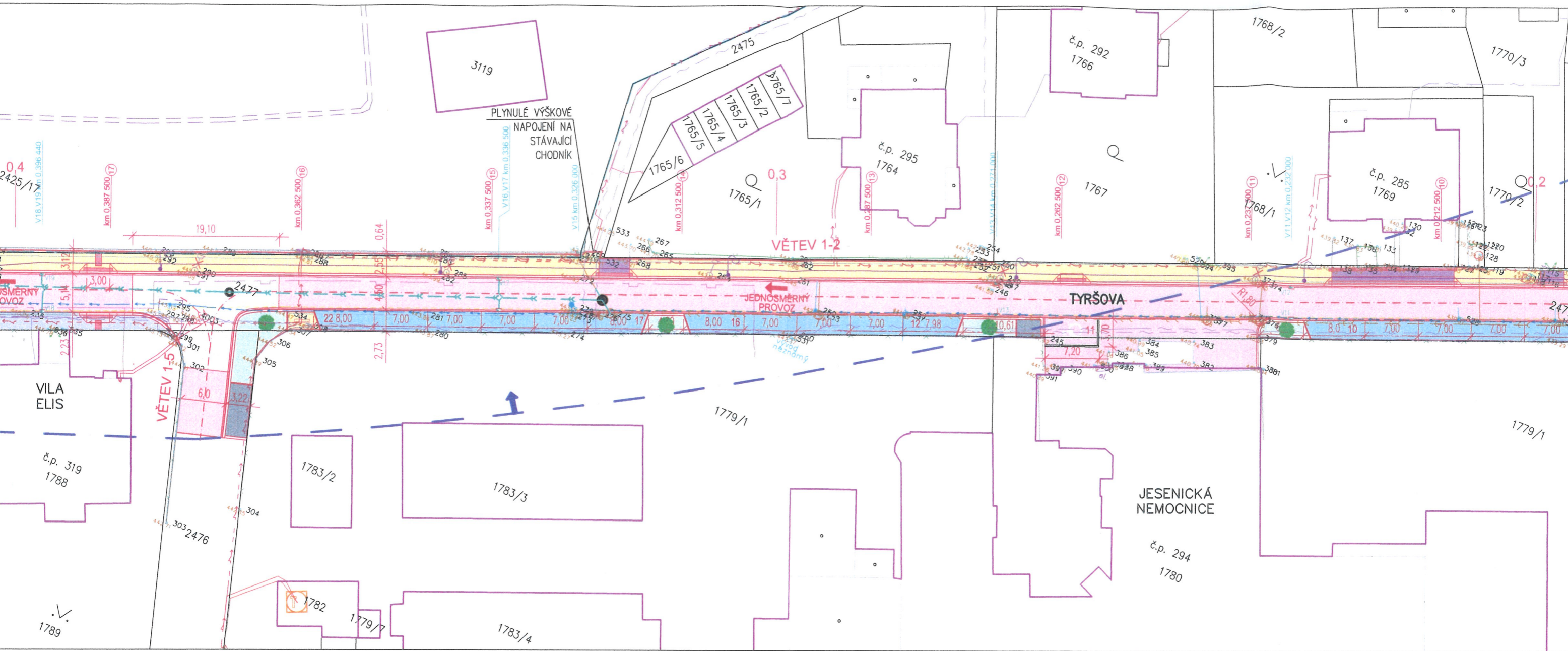






3

### PD PRO SPOLEČNÉ POVOLENÍ STAVBY, DUR + DSP

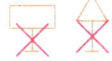






Autorizovaná osoba:		Vypracoval:		PROJEKTANT ČÁSTI PD	
Ing. Barbara Zapletalová		ČKAIT: 1201337, obor: TD02		Ing. Barbara Zapletalová	
				Ing. Vendula Koutná	
Místo stavby:	ul. Tyršova, obec Jeseník [536385], k.ú. Jeseník [638723]				
Kraj:	Olomoucký				
Investor:	Město Jeseník, Masarykovo nám. 167/1, 790 01 Jeseník				
Název stavby:	<b>REVITALIZACE UL. TYRŠOVA, JESENÍK</b>				
Část:	C - SITUAČNÍ VÝKRES				
Obsah:	<b>KOORDINAČNÍ SITUAČNÍ VÝKRES</b>				
		Formát:		6xA4	
		Datum:		01/2019	
		Stupeň:		DIR + DSP	
		Číslo zakázky:		218006	
		Měřítko:		1:500	
		Část dokumentace		Příloha	
		<b>C.3</b>		<b>1</b>	

rozměr: 1260x297











-  VAROVNÉ A SIGNÁLNÍ PÁSY – RELIÉFNÍ DLAŽBA CERTIFIKOVANÁ DLAŽBA Z PŘÍRODNÍHO KAMENE
-  Odstavné plochy – pro kola, kontejnery na odpad, žul. dl. kostka 8/10 tmavá
-  PŘEDLÁŽDĚNÍ STÁVAJÍCÍHO CHODNÍKU, 507 m<sup>2</sup>
-  NOVÉ ZELENÉ PLOCHY



**ÚPRAVY PRVKŮ**

-  STÁVAJÍCÍ DOPRAVNÍ ZNAČENÍ – RUŠENO
-  NOVÉ DOPRAVNÍ ZNAČENÍ VIZ. ČÁST SO100 – SITUACE DOPRAVNÍHO ZNAČENÍ
-  STÁVAJÍCÍ VEŘEJNÉ OSVĚTLENÍ – RUŠENO
-  STÁVAJÍCÍ VZROSTLÉ STROMY / RUŠENÍ VZROSTLÝCH STROMŮ
-  NOVÁ VÝSADBA STROMŮ
-  NOVĚ UMÍSTĚNÉ LAVIČKY
-  NOVĚ VEŘEJNÉ OSVĚTLENÍ

**STÁVAJÍCÍ INŽENÝRSKÉ SÍTĚ**

-  SDĚLOVACÍ VEDENÍ
-  PODZEMNÍ VEDENÍ NN DO 1kV – ČEZ DISTRIBUCE, a.s.
-  PODZEMNÍ VEDENÍ VV – ČEZ DISTRIBUCE, a.s.
-  DEŠŤOVÁ KANALIZACE – VAK JESENICKÁ a.s.
-  SPLAŠKOVÁ KANALIZACE – VAK JESENICKÁ a.s.
-  TEPLOVOD
-  PLYNOVOD – GASNET, s.r.o.
-  VODOVOD – VAK JESENICKÁ a.s.

**NOVÉ INŽENÝRSKÉ SÍTĚ**

-  PRODLOUŽENÍ DEŠŤOVÉ KANALIZACE
-  SILNOPROUDÉ VEDENÍ PRO VEŘEJNÉ OSVĚTLENÍ

**MĚSTSKÝ ÚŘAD JESENÍK**  
 odbor dopravy (12)  
 a silničního hospodářství

č.j. MJ/63702/2019/MK

- 3 - 12 - 2019

(2./3)



**LEGENDA:**  
STÁVAJÍCÍ PLOCHY

- KATASTR NEMOVITOSTI, HRANICE PARCEL/POZEMKŮ
- STÁVAJÍCÍ STAVEBNÍ OBJEKTY
- VĚCNÁ BRĚMENA DLE KATASTRU NEMOVITOSTI
- - - HRANICE DRAŽNÍHO POZEMKU
- - - OCHRANNÉ PÁSMO DRAHY DLE §8 ZÁK. Č. 266/1994 SB. U DRAHY ČELOSTÁTNI A U DRAHY REGIONÁLNÍ 60m OD OSY KRAJÍ KOLEJE, NEJMÉNĚ VŠAK VE VZDÁLENOSTI 30 m OD HRANIC OBVODU DRAHY
- ~ STÁVAJÍCÍ OPLOCENÍ POZEMKŮ

**MĚSTSKÝ ÚŘAD JESENÍK**  
odbor dopravy (12)  
a silničního hospodářství  
č.j. M/163702/2019/MK  
- 3 - 12 - 2019  
(3-13)

**NOVÉ ÚPRAVY PLOCH – KOMUNIKACE**

- KOMUNIKACE S ASFALTOVÝM POUZEMÍM + PODKLADNÍ VRSTVA, 2230,0 m<sup>2</sup>
- OHRANIČENÁ VODÍCÍM/ODVODŇOVACÍM PROUŽKEM Š. 0,20 m
- DVOURÁDEK Z ŽUL. DL. KOSTKY ŠTÍPANÉ 8/10 ŠEDE (SVĚTLÉ) DO BETONOVÉHO LOŽE
- KOMUNIKACE S ASFALTOVÝM POUZEMÍM POUZEMÍM 701,2 m<sup>2</sup>
- OPRAVA OBRUSNĚ A LOŽNĚ VRSTVY, VYMĚNA JEDNORÁDEK U STÁVAJÍCÍHO OBRUBNÍKU
- POPŘÍPADĚ I PODKLADNÍCH VRSTEV A PŘEHUTNĚNÍ
- PODELNĚ PARKOVACÍ STÁNÍ – 21 STÁNÍ, PLOCHA 345,0 m<sup>2</sup> – DL. ŽUL. KOSTKA 8/10 TMAVÁ
- UKONČENO PODEL STÁV. OPLOCENÍ JEDNORÁDEKEM A DĚLICÍ PRUHY PAR. STÁNÍ
- Z ŽUL. DL. KOSTKY ŠTÍPANÉ 8/10 ŠEDE (SVĚTLÉ) DO BETONOVÉHO LOŽE
- KOMUNIKACE PRO PĚŠI – CHODKIK, ODPŮČIVACÍ PLOCHY, 787,2 m<sup>2</sup>
- MRAMOROVÁ DLAŽEBNÍ KOSTKA ŘEZANÁ 6/6/4 ŠEDA (MOZAÍKA),
- ZAKONČENÍ CHODKIKU U KOMUNIKACE ŽUL. OBRUBNÍKEM Š. 300 mm DO BETONU
- KOMUNIKACE PRO PĚŠI – STÁVAJÍCÍ CHODNÍK, ČÁSTEČNĚ PŘEDLAŽDĚNÍ STÁV.DLAŽBOU
- OSAZENÍ OBRUB DO VÝŠKY 10 cm NAD NIVELETU CHODNÍKU
- VJEZDY PŘES KOKUNIKACI PRO PĚŠI, MRAMOROVÁ DLAŽ. KOSTKA 6/6/4 BILA, 78,5 m<sup>2</sup>

