

ODS OHLAŠENÁ PŘÍLOHA
 Ke stažení - vyřazení k datování
 Kojkařská, pobočka Olomoucká

Číslo: 6307-1/0-2521-10006


Dne: 29. 2. 2021

Za správnost: *[Signature]*



POZNÁMKA:

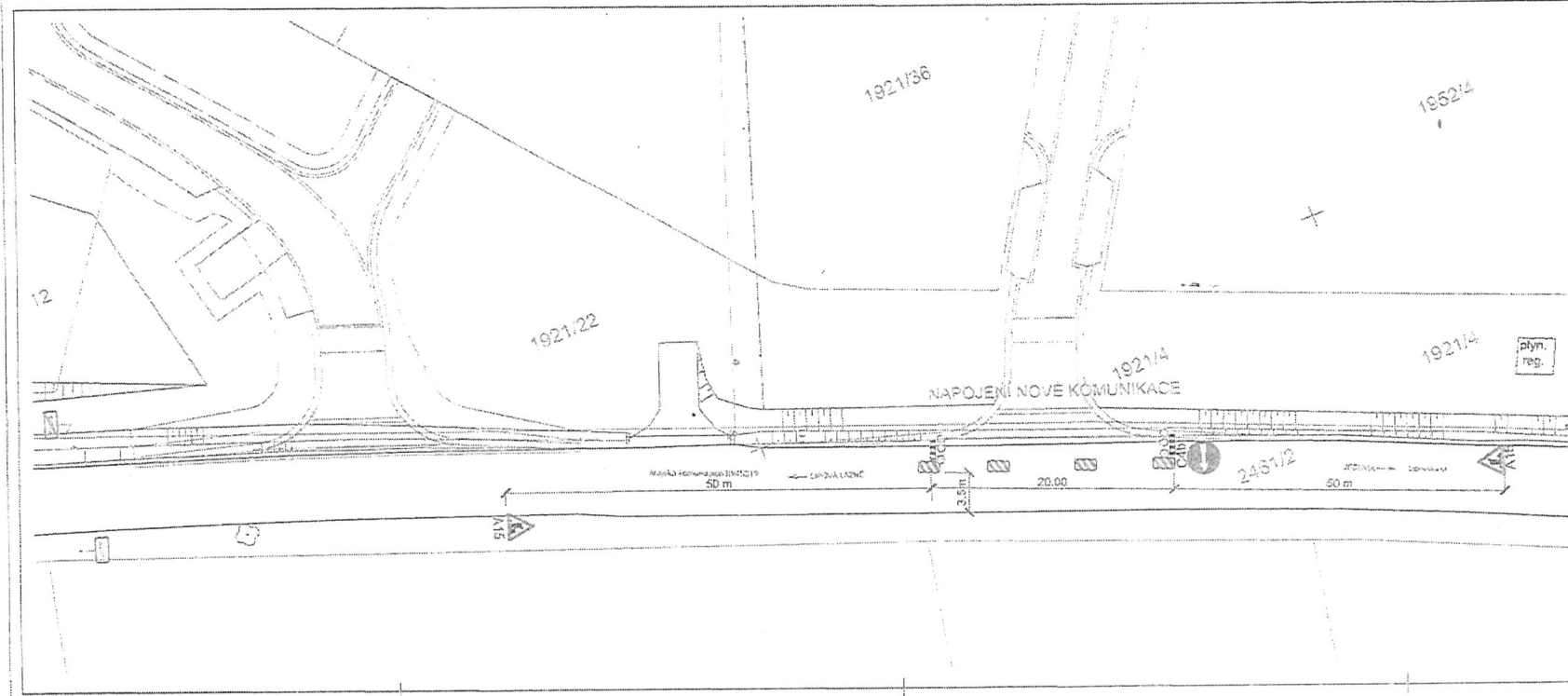
VÝŠKOVÝ SYSTÉM: B.p.v., SOUŘADNICOVÝ SYSTÉM: JTSK

INDEX	DATUM	OBSAH	VYPRACOVAL
ZHOTOVITEL:			PARE
 DODAVATELSKO-INŽENÝRSKÁ KANCELAR s.r.o. NÁMĚSTÍ SVOBODY 14/879, 790 01 JESEŇK TEL. 584 412 429 FAX. 584 412 432 info@dik-jesenik.cz www.dik-jesenik.cz			
STAVBA:			HP:
Technická vybavenost RD Lipovský kopec			ING. JIŘÍ ŠVUB ZŠP/PROJEKTANT/ ING. JIŘÍ ŠVUB
OBJEDNATEL:			VYPRACOVAL:
PROFI s.r.o.			ING. JIŘÍ DANÍŠ
OBSAH VYKRESU:			STUPEŇ:
SITUACE ŠIRŠÍCH VZTAHŮ			REALIZACE
			FORMÁT:
			3xA4
DISLO VYKRESU:		INDEX:	DATUM:
1724	-	C. 1	01/2021
			MĚŘÍTKO:
			1:500



ODSOUDILSKÁ PRÁČNA
 Ke stavbě a výstavbě inženýrské
 činnosti podle zákona č. 183/2004 Sb.

Č. KRMA: 6307-1/0-2021-1006
 Dne: 29. 1. 2021
 Za správnosti: *Heg. P.*



Výška odměrné značky nad
 úroveň osy dopravního pruhu

POZNÁMKA
 Všechny údaje B.Č., B.Č. a B.Č. dle
 přílohy 1 a 2

DKK

Technická vybavenost RD Lipov
 Pod Předním vtáskem - Zjednáni c
 přílohy 1 a 2

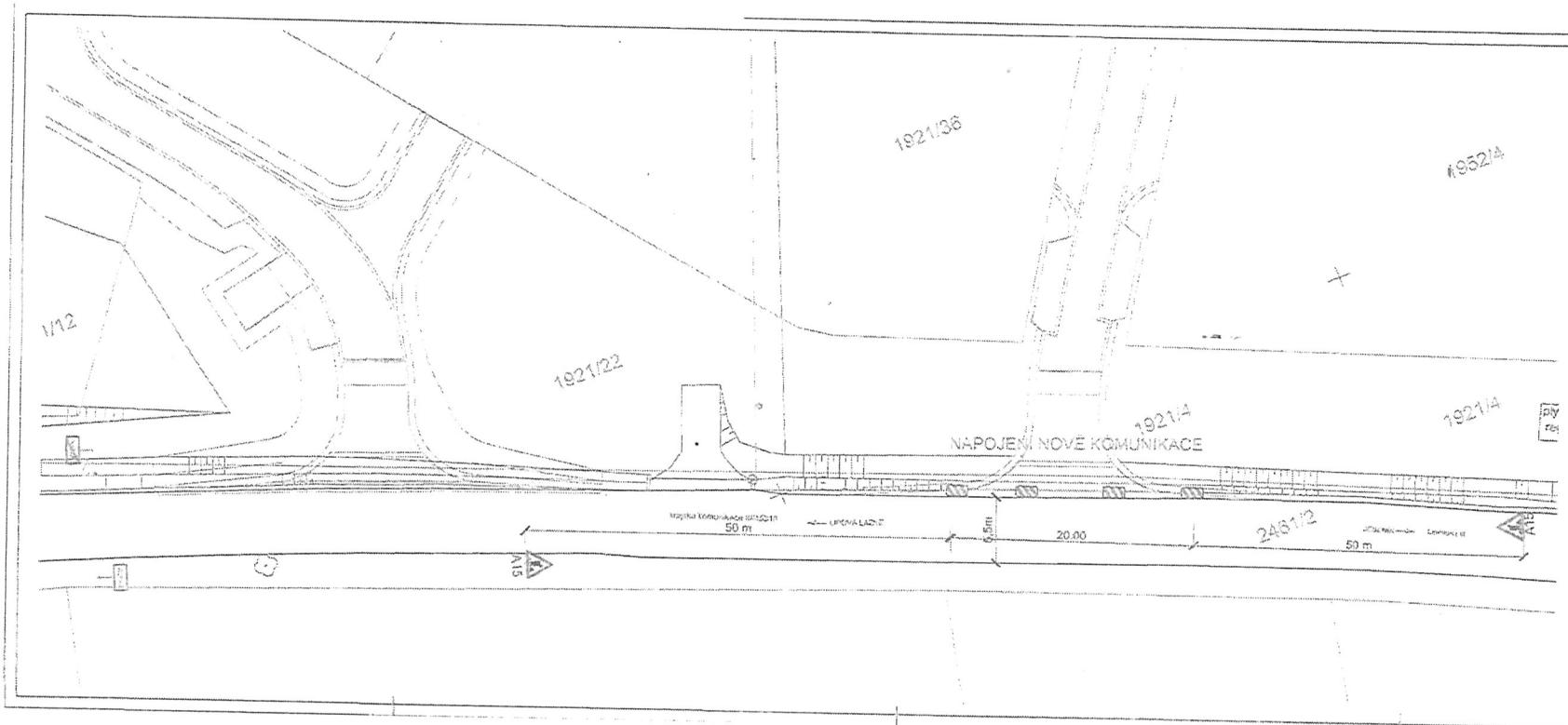
Služba dodaného dopravního z
 situace při práci.

1724	-
------	---



CESKOSLOVENSKÁ REPUBLIKA
 Úřad státního katastru - výměra, územní uspořádání
 Katastrální úřad pro území Středočeského území


Č. j. KRAJ: 6307-1/0-221-12216
 Dno: 29. 1. 2021
 Za správnost: Mgr. Blk



Všechny souřadnice a výškové údaje
 v tomto listu jsou v souladu s

POZNÁMKA
 Všechny údaje jsou v souladu s

1724	-
------	---



Poznámka:
 VÝKONOVÝ SYSTÉM B.p.p., SOUŘADNICOVÝ SYSTÉM JTSK



VEDI DÍLEŽNĚ DNE 10.12.2021	ORGAN DOKUMENTACE	VYPRACOVANĚ KAPKA
<small>DOKUMENTACE DOKUMENTACE DOKUMENTACE DOKUMENTACE</small>		
NÁZEV Technická vybavenost RD Lipovský kopec Rezort "Pod předním vrškem"		PR ING. JIRÍ ŠVUB ING. JIRÍ ŠVUB
ODBĚRNATEL PROČTI s.r.o.		VPRÁVĚNÍ ING. JIRÍ DANIS
OČEKÁVANÝ VÝSLEdek Situace dočasného dopravního znečištění Východní sjezd - širší vztahy		REALIZACE ING. JIRÍ DANIS
1724	- C. 1	DOKUMENTACE 01/2021 1:500

ODSOUHLASENÁ PŮJČKA
 ke stavebnímu záměru a realizaci
 (Krajinný územní plán - Územní plán)

ČÍSLO: 6309-1/0-C01-11506
 Dne: 29. 1. 2021
 Ing. J. Danis

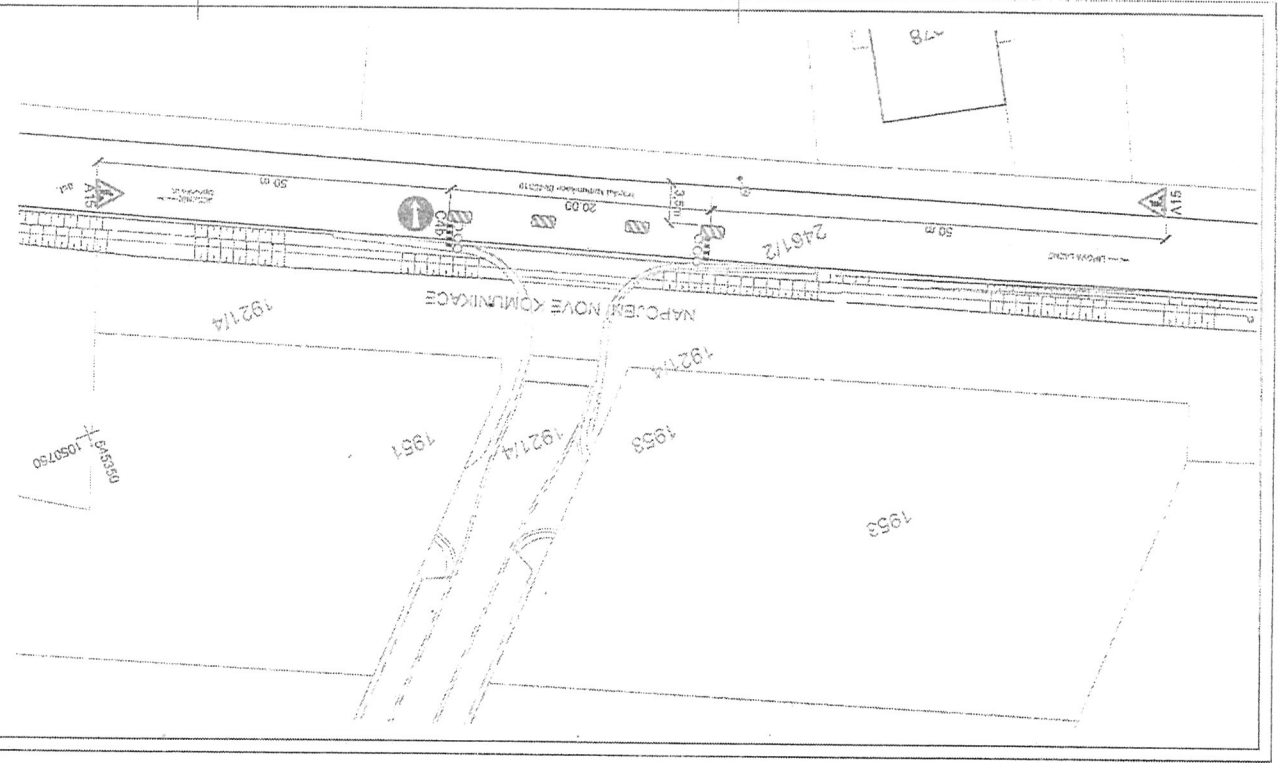
Za správnost: _____

6107-1/2-22-111
 19. 1. 2011
 1724 - 1
 1.250

1724	-	1	1.250
Stručná dokumentace dopravního zřízení Stručná projektová dokumentace			
Podpis projektanta Podpis vedoucího projektu Podpis inženýra			



PŘÍLOHA
 Č. 1
 KRAJINA
 ÚZEMNÍ ÚPRAVA
 ÚZEMNÍ ÚPRAVA
 ÚZEMNÍ ÚPRAVA



ODS OHLÁŠENÍ PRŮJEMNÍK

Ing. Jaroslav Čížek
 Ing. Jaroslav Čížek

Za správu: *Hyg. spr.*
 Dňa: *29. 4. 2009*
 Obj. č.: *6302-4/0-201-1/002*
 OSOUBNĚNÍ PRÁVNÍK
 KANCELÁŘSKÝ PRÁVNÍK
 KANCELÁŘSKÝ PRÁVNÍK

1724	-	2
01/2007		
Stupeň práce: <i>projekt</i> Číslo schránky: <i>1724</i> Číslo listu: <i>1</i> Podpis: <i>[Signature]</i> Miesto a dátum: <i>[Blank]</i>		
Technická vyjadrenie: <i>[Blank]</i> Podpis: <i>[Signature]</i> Miesto a dátum: <i>[Blank]</i>		

POZVÁNKA
 Na vykonanie štandardných geodetických prác
 v súvislosti s územným plánovaním
 v zmysle § 173 ods. 3 písm. b) zákona č. 50/1988 Z. z.
 o územnom plánovaní a státnom územnom
 katastrálnom úrade SR (ďalej len "zákon")

