









LEGENDA NOVÝCH PLOCH:

-  PARKOVIŠTĚ (ZÁMKOVÁ DLAŽBA)
-  KOMUNIKACE (ASFALTOBETON)
-  ROZHLEDOVÉ TROJÚHELNÍKY
-  PŘELOŽKA OPLOCENÍ (SO 701)

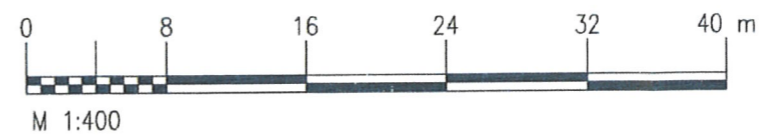
LEGENDA DOPRAVNÍHO ZNAČENÍ

-  P4 STÁVAJÍCÍ SVISLÉ DOPRAVNÍ ZNAČENÍ
-  B 2a STÁVAJÍCÍ SVISLÉ DOPRAVNÍ ZNAČENÍ – RUŠENÉ
-  P 11a NOVÉ SVISLÉ DOPRAVNÍ ZNAČENÍ
-  V 10b NOVÉ VODOROVNÉ DOPRAVNÍ ZNAČENÍ

MĚSTSKÝ ÚŘAD JESENÍK
 odbor dopravy 12
 a silničního hospodářství
 č.j.: M/3/63581/2021/MK
 - 1 - 12 - 2021

ODSOUHLAŠENÁ PŘÍLOHA
 ke stanovisku - vyřizování dotazů
 Koupě vč. měřičů poloha: Odbor dopravy a silničního hospodářství

Č. j. KŘPM- 107229-1/21-2021-11106
 Dne 8.9.2021
 Za správnost: Mgr. MK




SOUŘADNICOVÝ SYSTÉM JTSK

DETAIL KŘIŽOVATKY SOKOLSKÁ x POD ZÁMEČKEM



DETAIL KŘIŽOVATKY WOLKEROVA x KRÁLKÁ



zakázka: Parkoviště na ul. Wolkerova, Zlaté Hory			
objednatel: Město Zlaté Hory nám. Svobody 80 793 76, Zlaté Hory			
vypracoval: Ing. Miroslav Knápek	Tel.: 724 798 028 www.pregjektant-doprava.cz	stupeň: DUR+DSP	formát: 2xA4
název výkresu: D.1.1.4 Situace dopravního značení a rozhledy		datum: 09/2021	měřítko: 1:400
		archivní číslo:	mk-2019-22-19