

## Schéma B/1

Standardní pracovní místo na pozemní komunikaci s malým dopravním zatížením.



ODSOUHLASENÁ PŘÍLOHA  
ke stanovisku - vyjádření - stanovisko  
Krajské ředitelství policejní hláskování

Č. KRFM: 175865/07-2022-11106

Dne 8.1.2023

Za správnost: *[Signature]*

příčná uzávěra jedno-strannými směrovacími deskami  
odstup podélně 1 - 2 m  
příčně 0,6 - 1 m

podélná uzávěra oboustrannými směrovacími deskami  
odstup max. 10 m

příčná uzávěra jednostrannými směrovacími deskami  
odstup podélně 1 - 2 m  
příčně 0,6 - 1 m  
výstražná světla typu 1 na každé směrovací desce

1)  
užití dopravních značek a dopravních zařízení v případě souběžných parkovacích pruhů, chodníků a/nebo stezek pro cyklisty podle schémat B/16 až B/20

vzdálenosti v metrech



175 865 / 22 27.12.22  
Vak – Vodovody a kanalizace Jesenicka, a. s.  
Tyršova 248, 790 01 Jeseník

tel.: +420 584 411 545  
e-mail: [info@vakjes.cz](mailto:info@vakjes.cz)  
www: [www.vakjes.cz](http://www.vakjes.cz)

**POLICIE ČESKÉ REPUBLIKY**  
Obvodní oddělení Jeseník  
Dopravní inspektorát  
Moravská 780/4  
790 01 Jeseník

Váš dopis značky / ze dne ..... naše značka

vyřizuje / linka / e-mail  
Winiarski / 702028093

v Jeseníku  
22. 12. 2022

### VĚC: Žádost o schválení přechodné úpravy silničního provozu na rok 2023

Žádáme o schválení přechodné úpravy provozu pro rok 2023 na silnicích I., II., III. Třídy a na místních komunikacích v případech odstraňování havárií na vodohospodářské infrastruktuře na území okresu Jeseník.

Přechodná úprava provozu na dotčených pozemních komunikacích bude vyznačena v souladu podle TP 66 „Zásady pro označování pracovních míst V obci: B/1, B/2, B/3, B/4, B/5.1, B/5.2, B/14.2, B/15, B/17 a mimo obce: C/1, C/2, C/3, C/4.

S pozdravem



Přílohy:

1. Schémata pro označení pracovních míst B/1, B/2, B/3, B/4, B/5.1, B/5.2, B/14.2, B/15, B/17 C/1, C/2, C/3, C/4.

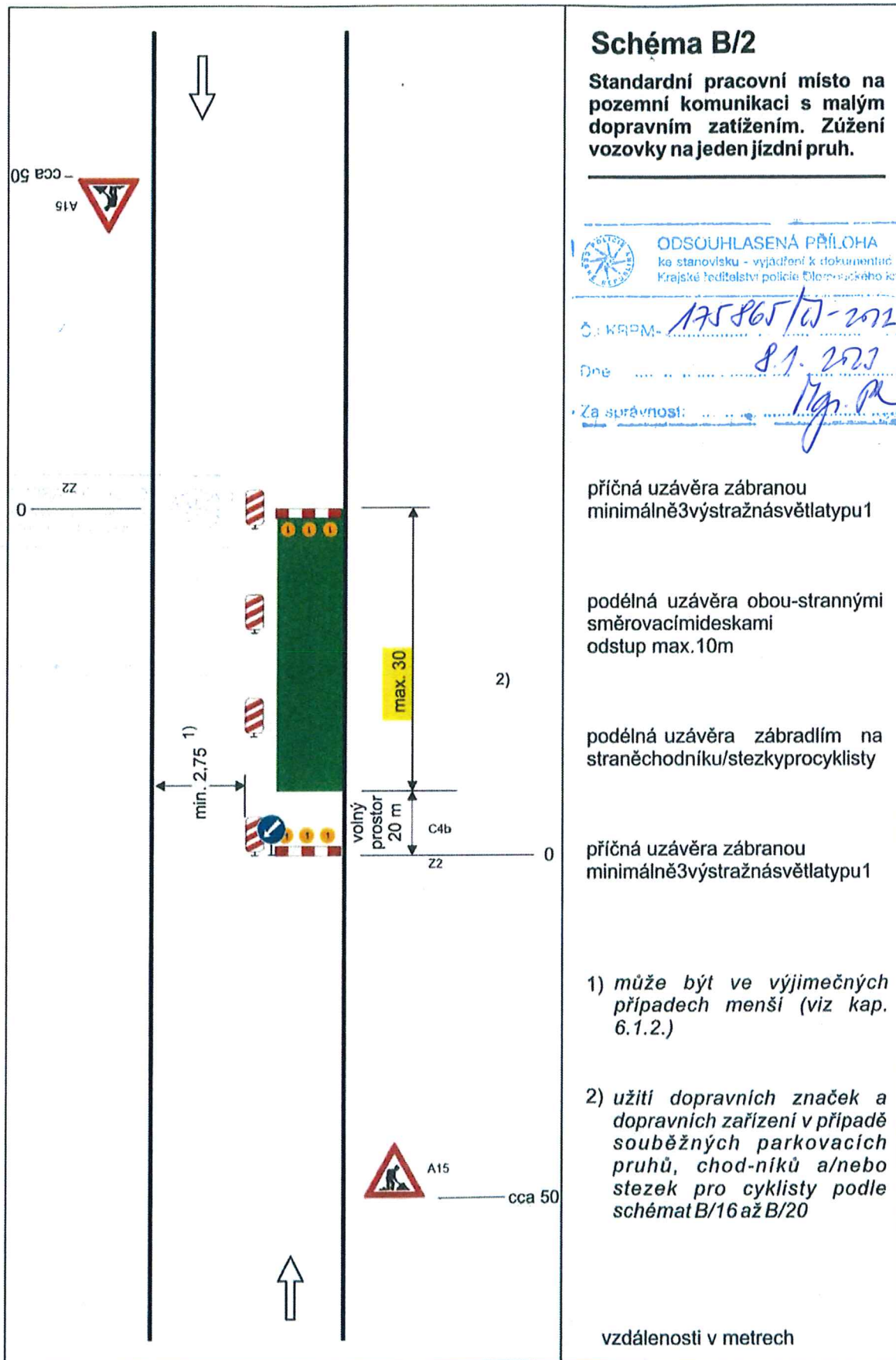
Společnost je zapsána v obchodním rejstříku vedeném Krajským soudem v Ostravě oddíl B, vložka 1211

tel.: +420584411545 e-mail: [info@vakjes.cz](mailto:info@vakjes.cz)  
www: [www.vakjes.cz](http://www.vakjes.cz)

bankovní spojení: Komerční banka  
číslo účtu: 5939330267/0100

IČ: 65138066  
DIČ: CZ65138066

ID DS: kncgujn



## Schéma B/2

Standardní pracovní místo na pozemní komunikaci s malým dopravním zatížením. Zúžení vozovky na jeden jízdní pruh.



ODSOUHLASENÁ PŘÍLOHA  
 ke stanovisku - vyjádření k dokumentaci  
 Krajské ředitelství policie Olomouckého kraje

Č. KRPM-

175865/0-2012-11006

Dne

8.1. 2013

Za správnost:

*[Signature]*

příčná uzávěra zábranou  
 minimálně 3 výstražná světla typu 1

podélná uzávěra oboustrannými  
 směrovacími deskami  
 odstup max. 10m

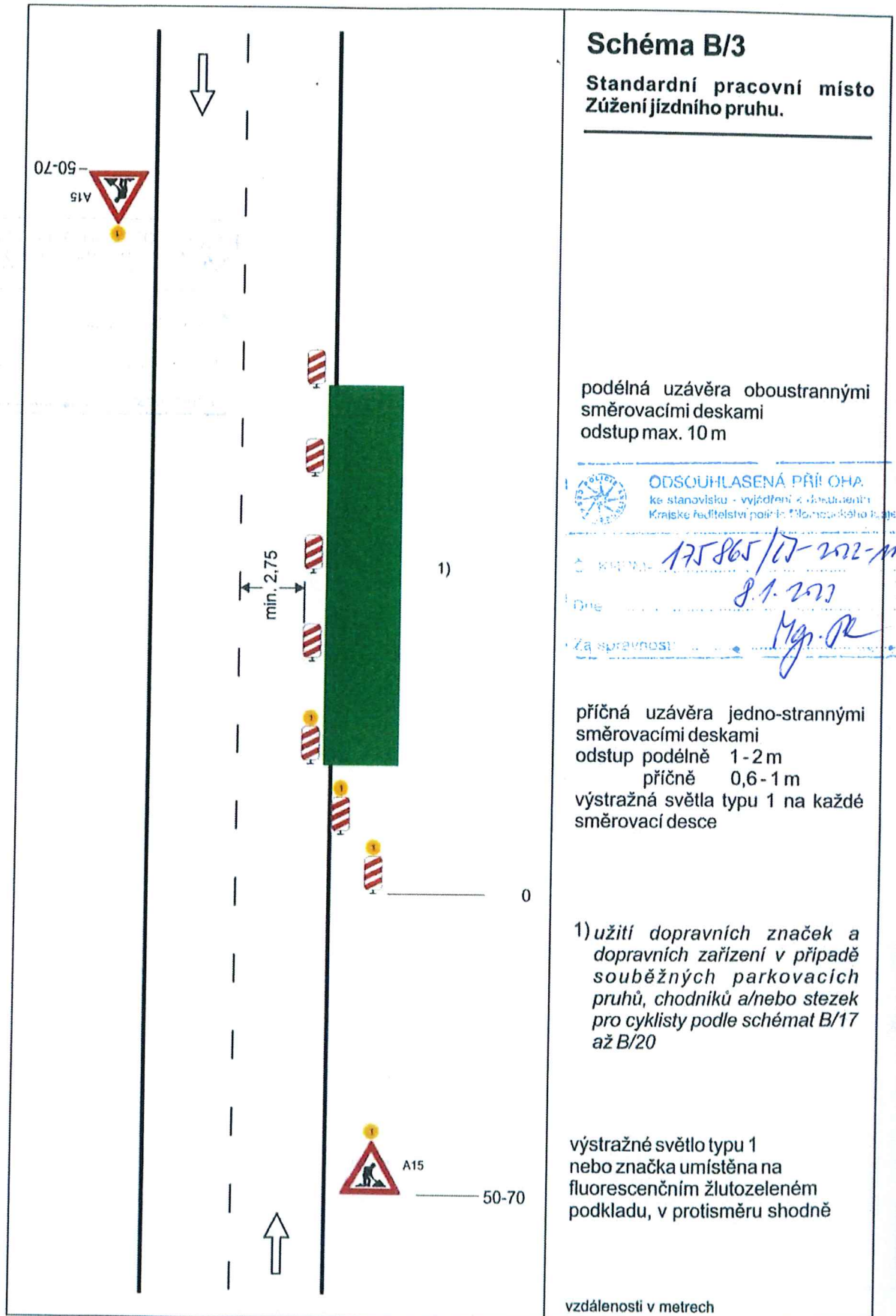
podélná uzávěra zábradlím na  
 straně chodníku/stezky pro cyklisty

příčná uzávěra zábranou  
 minimálně 3 výstražná světla typu 1

1) může být ve výjimečných  
 případech menší (viz kap.  
 6.1.2.)

2) užití dopravních značek a  
 dopravních zařízení v případě  
 souběžných parkovacích  
 pruhů, chodníků a/nebo  
 stezek pro cyklisty podle  
 schémat B/16 až B/20

vzdálenosti v metrech



### Schéma B/3

Standardní pracovní místo  
Zúžení jízdního pruhu.

podélná uzávěra oboustrannými  
směrovacími deskami  
odstup max. 10 m



ODSOUHLASENÁ PŘÍLOHA  
ke stanovisku - vyjádření z důstojnosti  
Krajské ředitelství policie Filomatovského újezd

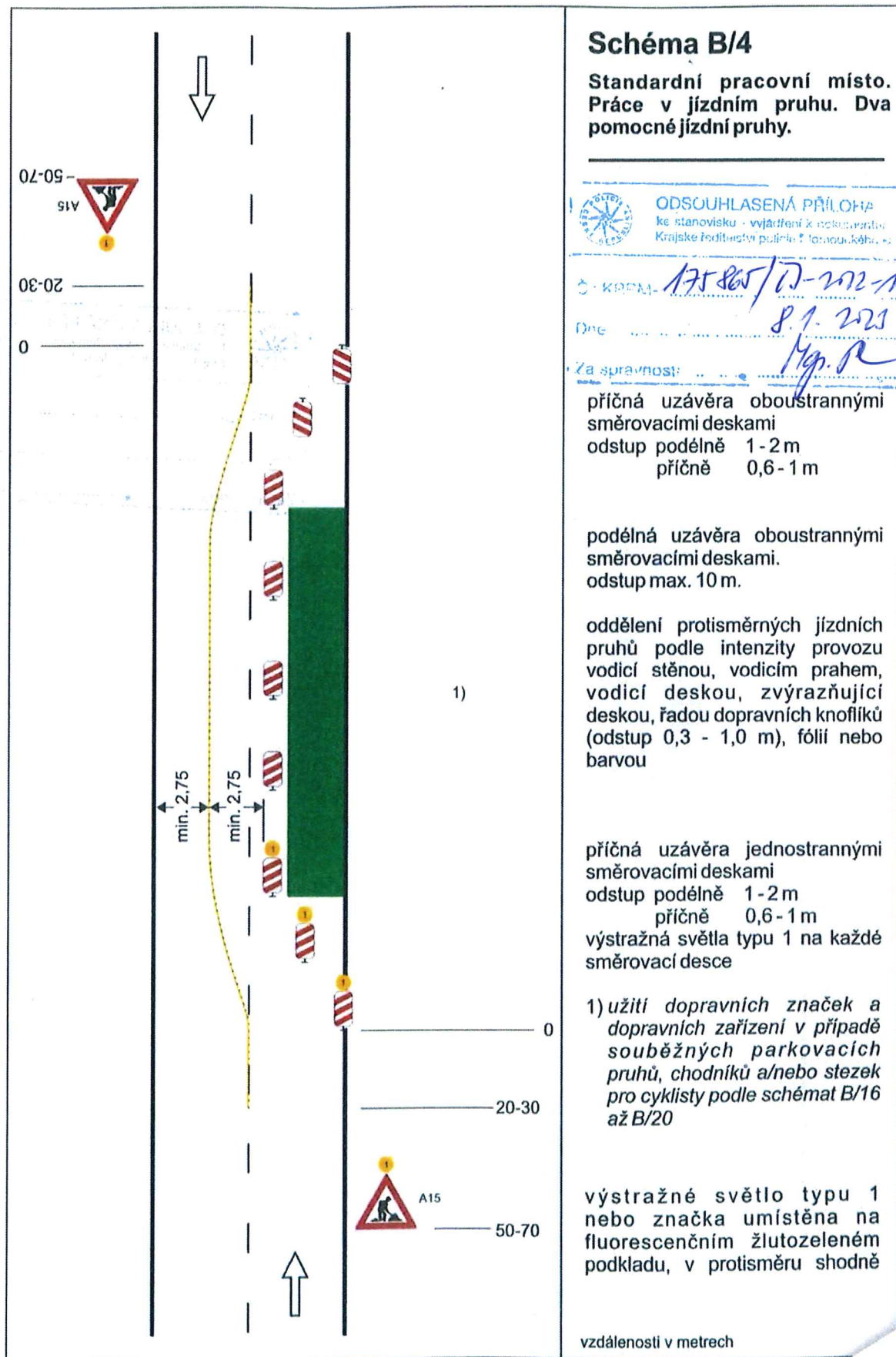
175865/17-202-1106  
8.1.2023  
Mg. P.

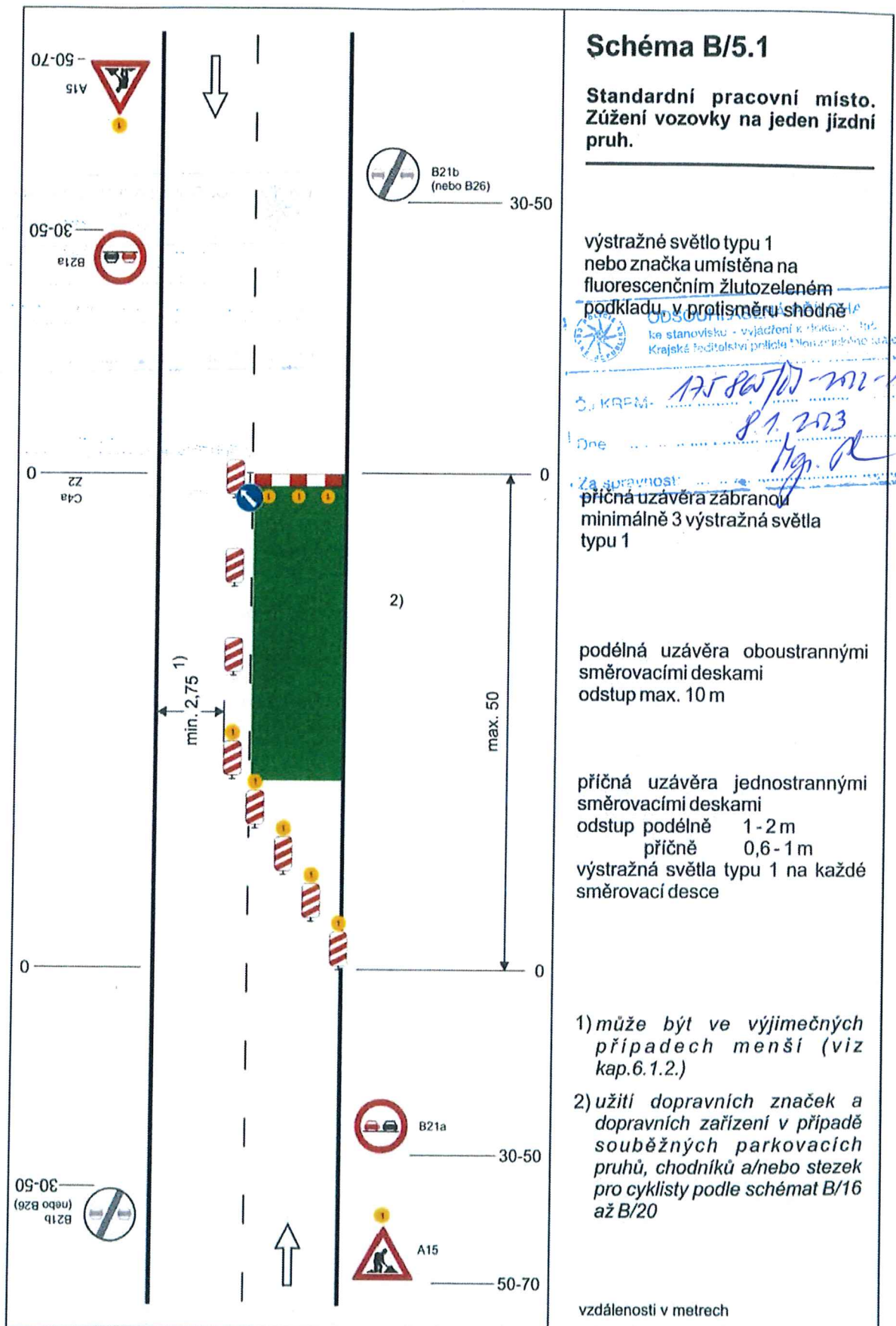
příčná uzávěra jedno-strannými  
směrovacími deskami  
odstup podélně 1-2 m  
příčně 0,6-1 m  
výstražná světla typu 1 na každé  
směrovací desce

1) užití dopravních značek a  
dopravních zařízení v případě  
souběžných parkovacích  
pruhů, chodníků a/nebo stezek  
pro cyklisty podle schémat B/17  
až B/20

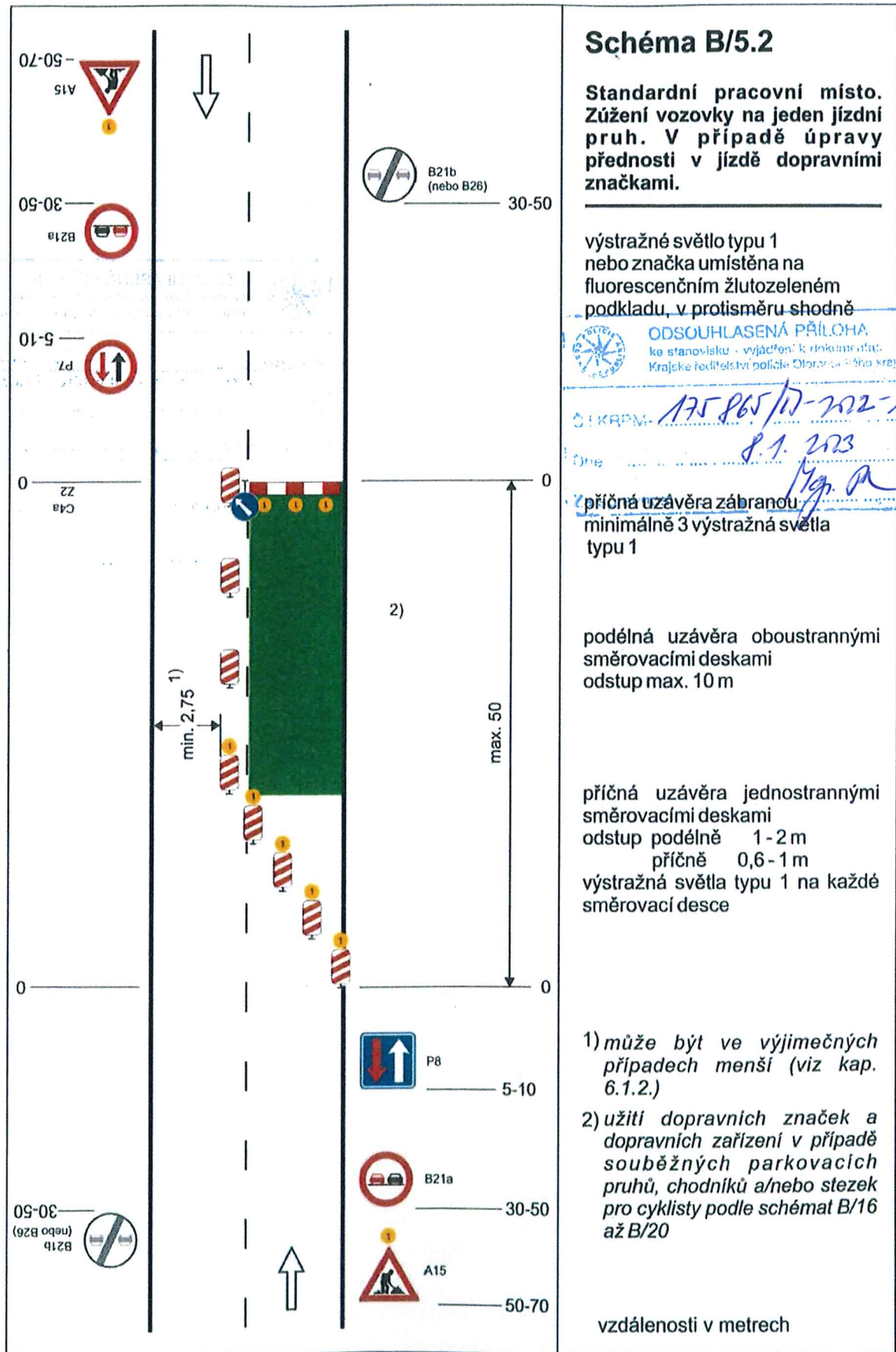
výstražné světlo typu 1  
nebo značka umístěna na  
fluorescenčním žlutozeleném  
podkladu, v protisměru shodně

vzdálenosti v metrech



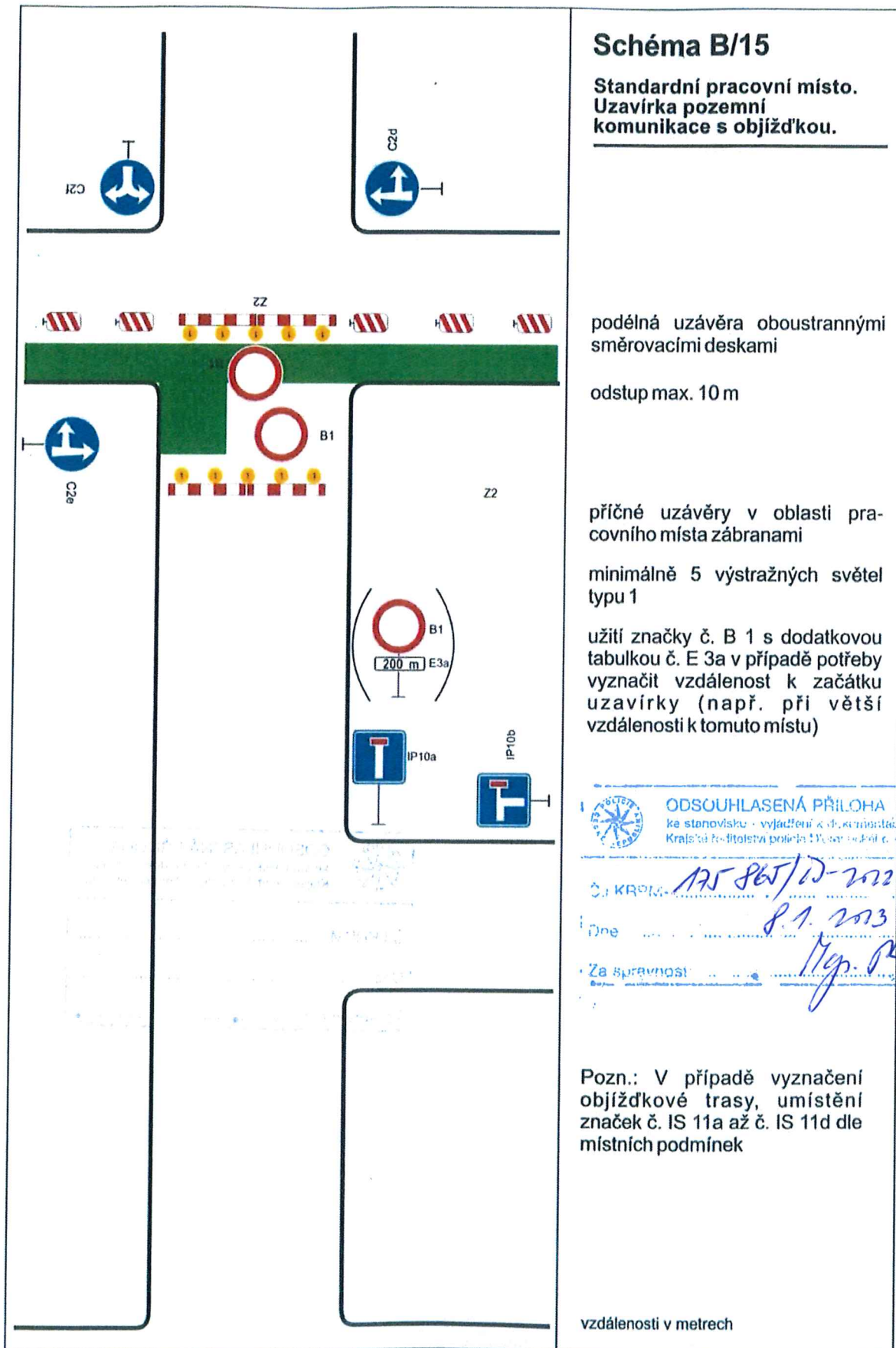


Obšouřeno  
ke stanovisku - vyjádření k...  
Krajské ředitelství přítele...  
KREM-  
Dne 8.1.2023  
Hrp. d









### Schéma B/15

Standardní pracovní místo.  
Uzavírka pozemní komunikace s objížďkou.

podélná uzávěra oboustrannými směrovacími deskami

odstup max. 10 m

příčné uzávěry v oblasti pracovního místa zábranami

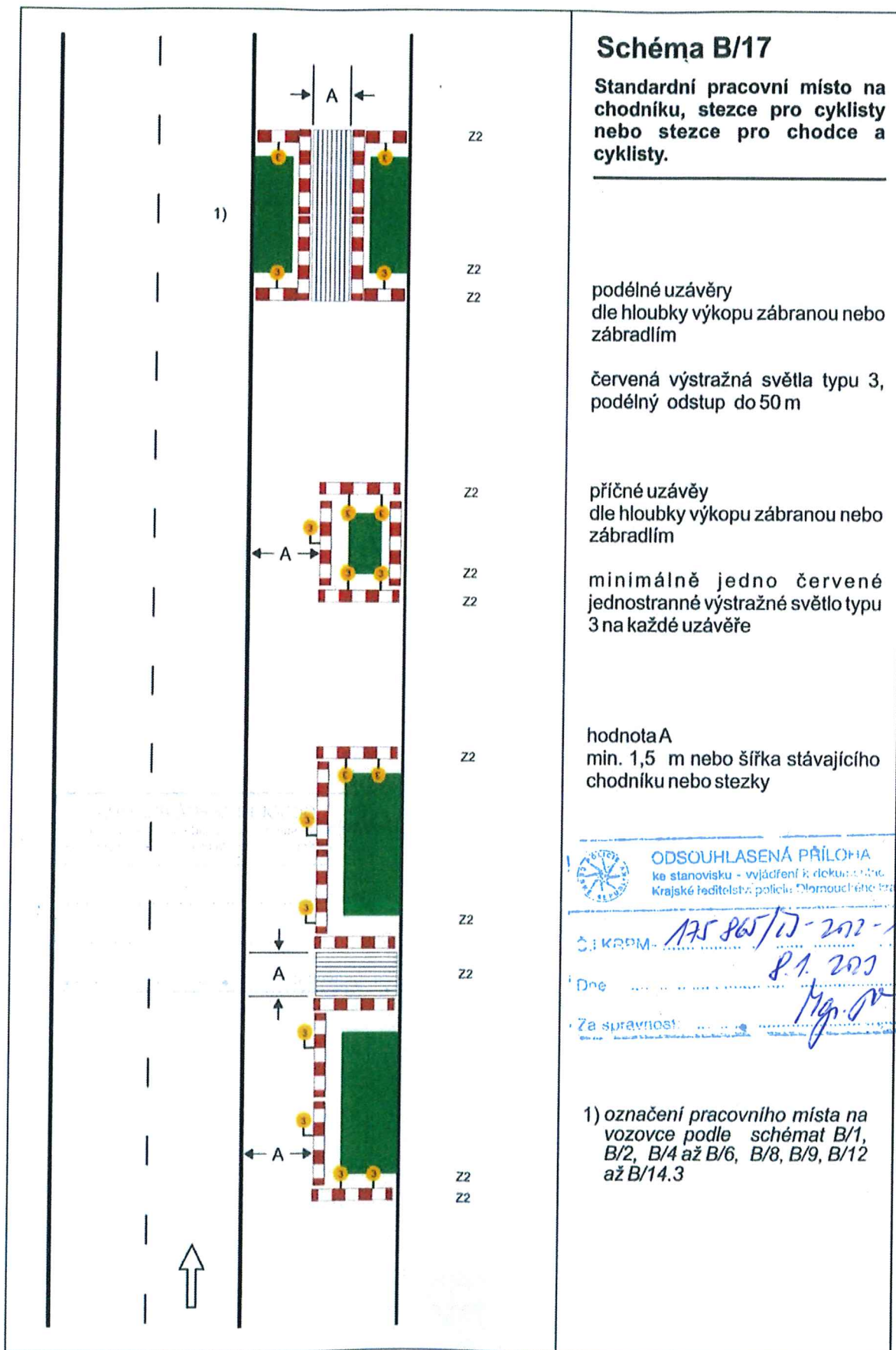
minimálně 5 výstražných světel typu 1

užití značky č. B 1 s dodatkovou tabulkou č. E 3a v případě potřeby vyznačit vzdálenost k začátku uzavírky (např. při větší vzdálenosti k tomuto místu)

ODSOUHLASENÁ PŘÍLOHA  
ke stanovisku - vyjádření k dokumentaci  
Krajského ředitelství policejního úseku  
Č. KR.014-175 865/12-2012-AM06  
Dne 8.1. 2013  
Za správnost

Pozn.: V případě vyznačení objížďkové trasy, umístění značek č. IS 11a až č. IS 11d dle místních podmínek

vzdálenosti v metrech



### Schéma B/17

Standardní pracovní místo na chodníku, stezce pro cyklisty nebo stezce pro chodce a cyklisty.

podélné uzávěry  
dle hloubky výkopu zábranou nebo zábradlím

červená výstražná světla typu 3, podélný odstup do 50 m

příčné uzávěry  
dle hloubky výkopu zábranou nebo zábradlím


minimálně jedno červené jednostranné výstražné světlo typu 3 na každé uzávěře

hodnota A  
min. 1,5 m nebo šířka stávajícího chodníku nebo stezky

ODSOUHLAŠENÁ PŘÍLOHA  
ke stanovisku - vyjádření k deklaráci  
Krajské ředitelství policie Olomouckého územního oddělení

Č. j. KRPJ - 175 865/17-202 - 1706  
8.1. 2023  
Mg. J. ...  
Dne ...  
Za správnost: ...

1) označení pracovního místa na vozovce podle schémat B/1, B/2, B/4 až B/6, B/8, B/9, B/12 až B/14.3



### Schéma C/1

Standardní pracovní místo na pozemní komunikaci s malým dopravním zatížením.

podélná uzávěra oboustrannými směrovacími deskami odstup max. 20 m

ODSOUHLASENÁ PŘI OHA  
ke stanovisku - vyjádření elektronicky  
Krajské ředitelství policie Město Ústí nad Labem

Č. KRPIA- 175 865/10-202-AMOG  
Dne 8. 1. 2023  
Za správnost

1) opakování v případě podélné uzávěry delší než 300 m po 300 m - 500 m

výstražné světlo typu 1 nebo značka umístěna na fluorescenčním podkladu, v protisměru shodně

vzdálenosti v metrech

