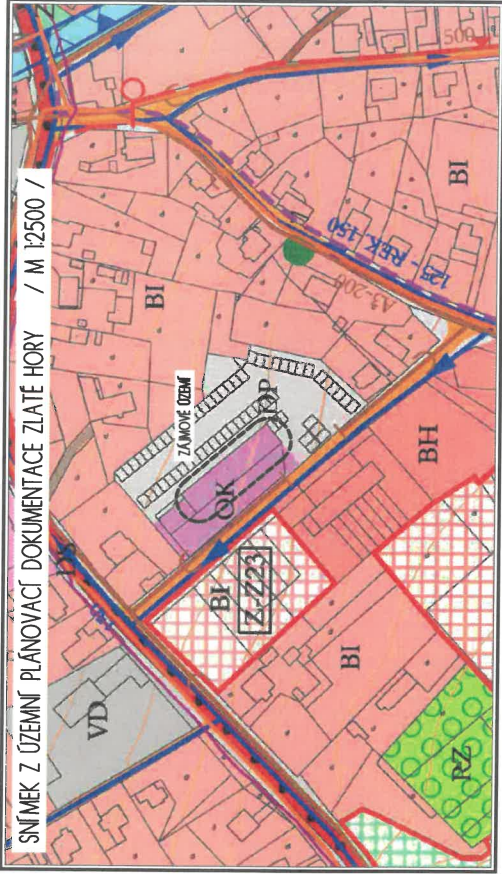
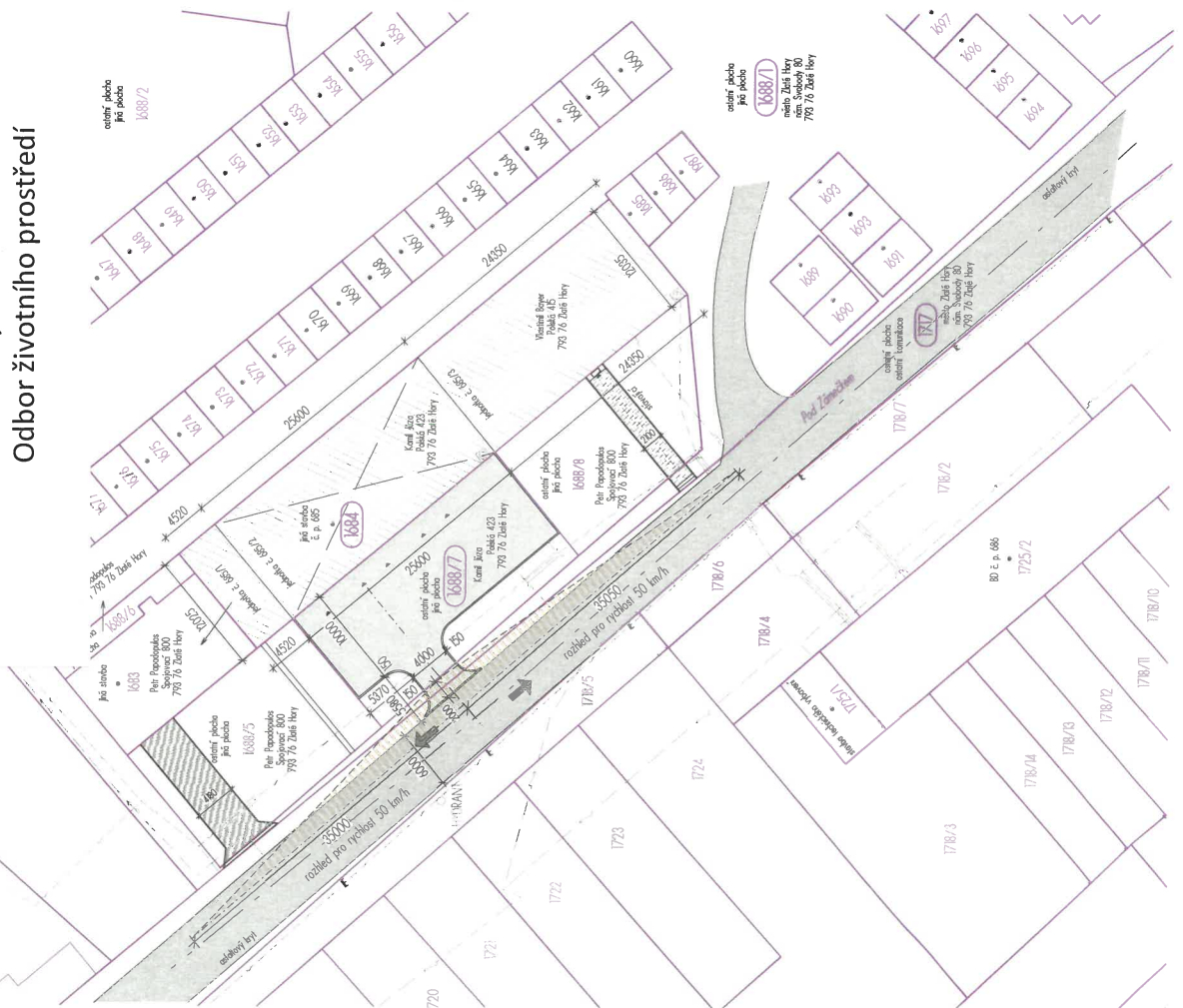


Tato situace byla ověřena odbornem životního prostředí a je přílohou jednotného environmentálního stanoviska sp. značky: R/2024/4144d ze dne *12. 11. 2024* podpis *Štefan Štefan*

Městský úřad Jeseník  
Odbor životního prostředí



POPIS ÚPD

PODE PLÁNOVACÍ ÚZEMNÍHO PLÁNU MĚSTA ZLATÉ HORY, VE ZMĚNĚ ZMĚNY č. 1 ÚZEMNÍHO PLÁNU ZLATÉ HORY, S NABÝTÍM ÚČINNOSTI DNE 27. 09. 2006, JE PŘEDMĚTŮM OBJEKTU č. p. 685 NA POZEMLÍ parc. č. 1688/7 a 1688/8 SOUČÁSTI STABILIZOVANÉ PLOCHY OBČANSKÉHO VYBAVENÍ Komerčního typu č. 3 s HLAVNÍM VYUŽITÍM PRO STAVBY A ZAŘÍZENÍ OBČANSKÉHO VYBAVENÍ Komerčního typu, ZEMĚNA PRO OBCHOD, SLUŽBY, UBYTOVÁNÍ A STRAVOVÁNÍ, JAKO PŘÍPLASTI VYUŽITÍ KOUPI STAVBY PRO SPORT, ŠKOLSTVÍ, ZDRAVOTNICTVÍ, ADMINISTRATIVU, BYTY MAJITELE SPRÁVCE A ZAMĚSTNANCE, o další podrobnosti viz. 3NP a PODKROVÍ, KZP, max. 0,7.

LEGENDA

- 1688/4
- 1688/7
- 1688/8
- 1772
- KZP

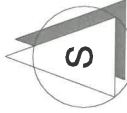
FRANČE POZÁRNĚ NEBEZPEČNÉHO PROSTORU (PNP) (zastřešení dle tab. je uváděno 50% zastřešené plochy)

LEGENDA SÍŤI STAVAJÍCÍ

- PODZEMNÍ NNK, ELEKTŘICKÉ VEDENÍ
- PODZEMNÍ VODOVODNÉ ŘÁD
- PODZEMNÍ SŘELOVACÍ VEDENÍ ČETIN
- PODZEMNÍ MTL PLYNOVÉ VEDENÍ
- PODZEMNÍ SŘELOVACÍ VEDENÍ INTERNET EXPERT

ZAMOJNÝ POZEMLÍ / STAVBA: parc. č. 1684 (LV 765, zastřešená plocha o nádvorí; jiná stoba č.p. 685 - výměra dle KN = 655,0 m<sup>2</sup>)  
ZAMOJNÁ ČÁST POZEMLÍ / STAVBY: jednalo se 685/2 (LV 1983, jiný nebytový prostor)  
ZAMOJNÝ POZEMLÍ / STAVBY: parc. č. 1688/7 (LV 1771, ostatní - jiná plocha - výměra dle KN = 3410 m<sup>2</sup>) - umístění zpevněných ploch = celkem 205,0 m<sup>2</sup>  
ZAMOJNÝ POZEMLÍ: parc. č. 1688/1 (LV 1000, ostatní - jiná plocha - výměra dle KN = 2928,0 m<sup>2</sup>) - umístění zpevněných ploch = celkem 4,0 m<sup>2</sup>  
ZAMOJNÝ POZEMLÍ: parc. č. 1777 (LV 1000), ostatní plocha ostatní komadače u Pod Zámek - výměra dle KN = 2275,0 m<sup>2</sup>) - umístění zpevněných ploch = celkem 5,0 m<sup>2</sup>  
NOVĚ ZPEVNĚNÉ PLOCHY VE SKLADĚ PRO POJEZD DO 3,5 t = ZATRAVŇOVACÍ DLÁŽBA + BETONOVÁ SILNIČNÍ OBRUBA š. 150 mm  
zastřešená plocha dle PD = 269,0 m<sup>2</sup> dle tab. + 7,0 m<sup>2</sup> dle tab. pro p.č. 1688/7, 4,0 + 0,40 m<sup>2</sup> pro p.č. 1688/1 a 4,80 m<sup>2</sup> + 1,60 m<sup>2</sup> pro p.č. 1777  
ROZHLÉDOVÝ TROJHEHEK DLE ČSN 73 6002/21, Dž = 35,0 m = 50 km/h

VÝPOČET KOFICIENTU ZASTĚNĚNÍ POZEMLÍ: 1276/0 m<sup>2</sup> / 21 / 3410 m<sup>2</sup> = 0,4 < 0,7 = KZP je vyhovující.



zodp. projektant:	Ing. Vladimír Zoubek	Č. 669 109 60; U. perleš 259/55, 779 00 Olomouc	ARCHITECTONICKÁ A PROJEKČNÍ KANCELÁŘ
vyprocovatel:	Petr Laboš, DiS	IC: 744510251, IČDŠ: Luďalův, tel.: 4420 724 421 817; E-mail: petr.labos@gmail.com	Sázavá 290, 790 76 Zlaté Hory
územní projektant:	Kamil Jirou, Petr Laboš, 423, 790 76 Zlaté Hory, Voznářova, Pátek 45, 790 76 Zlaté Hory, Hrnčířská, Štěpánek 800, 790 76 Zlaté Hory		
stavebník:	Kamil Jirou, Pátek 45, 790 76 Zlaté Hory - vlastníci; jednání: jednání: jednání č. 685/2 - jiný nebytový prostor	datum: IX / 2024	stávek: DŠP
číslo:		parc.:	
<b>STAVEBNÍ ÚPRAVY OBJEKTU č. p. 685 - ZLATÉ HORY</b>			
výřez:	CELKOVÝ SITUACNÍ VÝŘEZ	měřítka:	1:500
		číslo:	C.2

POZNÁMKA - ZAKRESLENÍ SÍŤI JE ORIENTOVÁNÉ PŘED ZAHÁJENÍM VÝKOPOVÝCH PRACÍ STAVBENÍK (DODAVATEL STAVBY) ZA JISTÝ MĚŘÍTKEM INŽENÝRSKÝCH SÍŤÍ