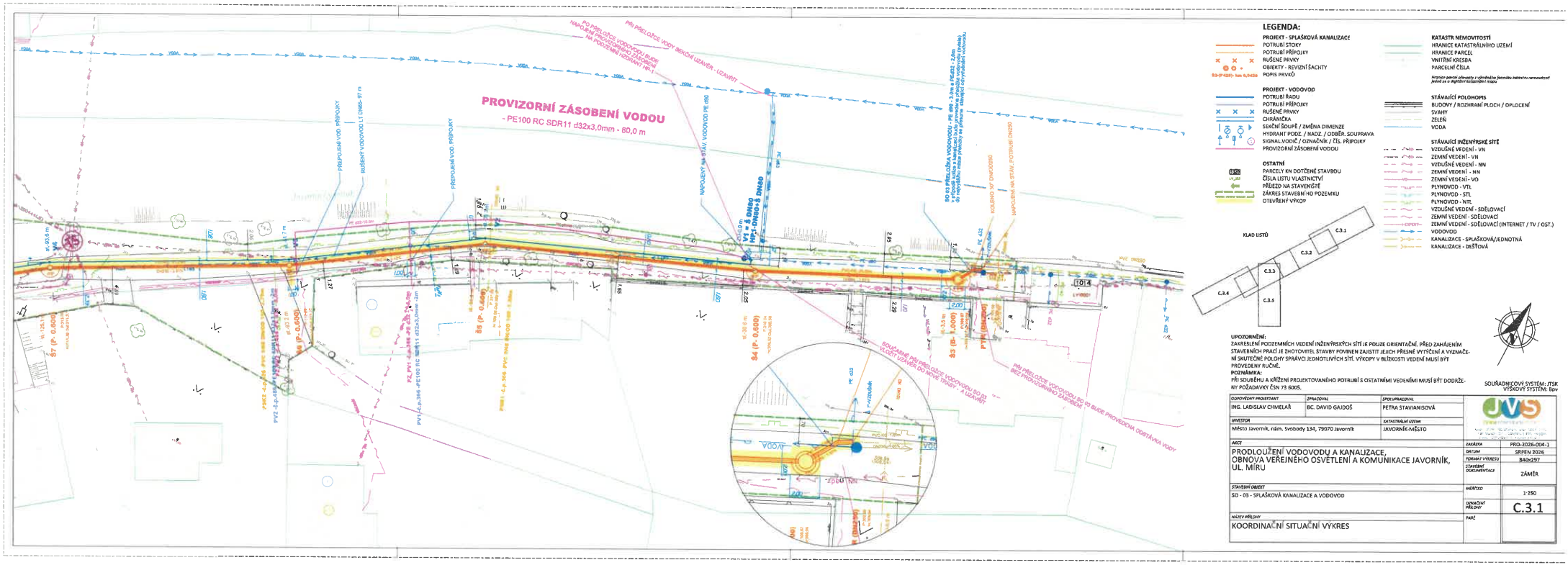

Tato situace byla ověřena odborem životního prostředí
a je přílohou jednotného environmentálního stanoviska
sp. značky: Z/2026/185512
ze dne 9.10.2026
podpis

Městský úřad Jeseník
Odbor životního prostředí

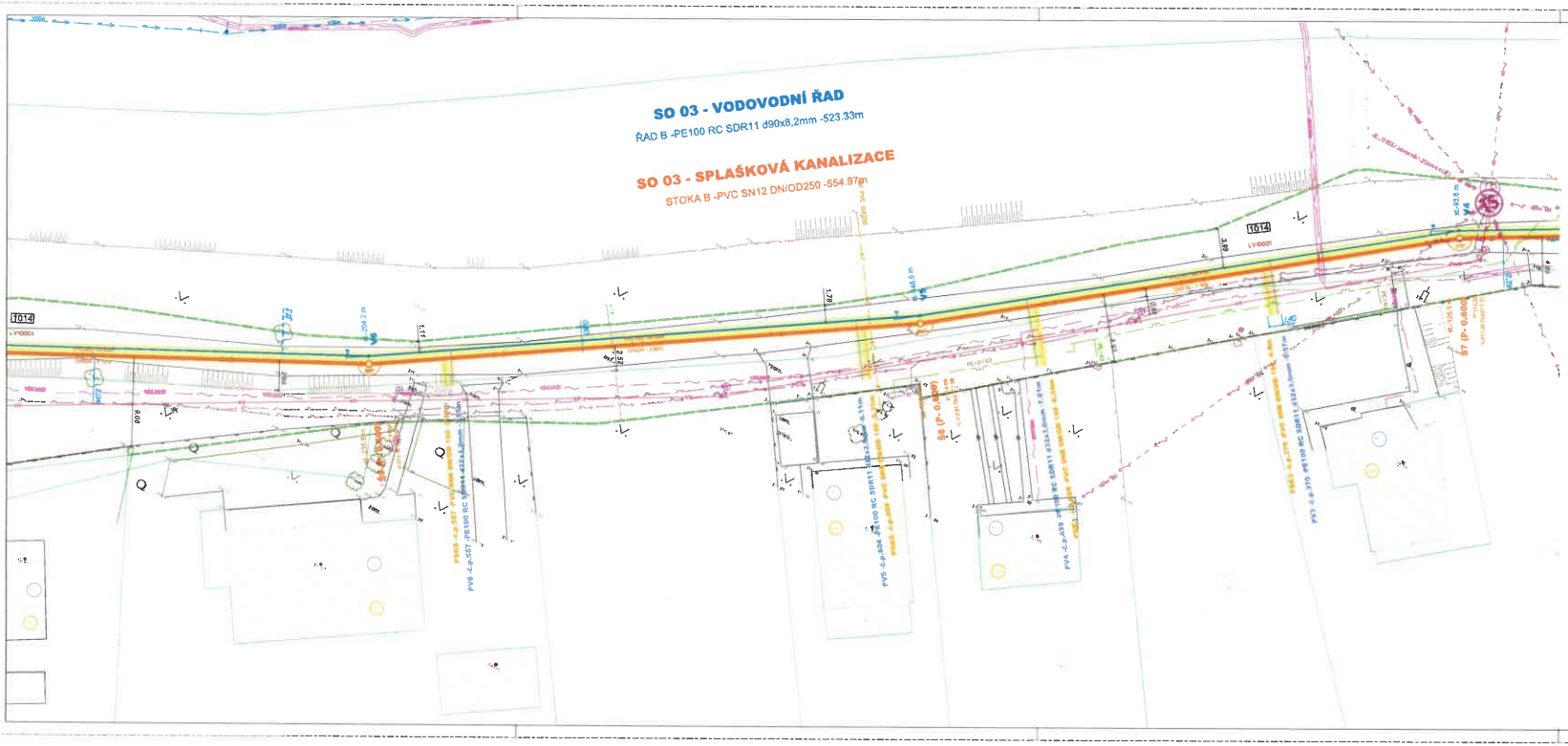

LEGENDA:

PROJEKT - SPLAŠKOVÁ KANALIZACE
- POTRUBÍ STOKY
- POTRUBÍ PŘÍPOJKY
- RUŠENÉ PRVKY
- OBJEKTY - REVIZNÍ ŠACHTY
- POPIS PRVKŮ

PROJEKT - VODOVOD
- POTRUBÍ ŘADU
- POTRUBÍ PŘÍPOJKY
- RUŠENÉ PRVKY
- CHRÁNIČKA
- SEKČNÍ SOUPĚ / ZMĚNA DIMENZE
- HYDRANT POZ. / NADZ. / ODBĚR, SOUPRAVA
- SIGNALVODIČ / OZNAČNÍK / ČÍS. PŘIPOJKY
- PROVIZORNÍ ZÁSOBENÍ VODOU

OSTATNÍ
- PARCELY KN DOTČENÉ STAVBOU
- ČÍSLA LISTU VLASTNICTVÍ
- PŘÍJEZD NA STAVENIŠTĚ
- ZÁKRES STAVEBNÍHO POZEMKU
- OTEVŘENÝ VÝKOP

KATASTR NEMOVITOSTÍ
- HRANICE KATASTRÁLNÍHO UZEMÍ
- HRANICE PARCEL
- VNITŘNÍ KRESBA
- PARCELNÍ ČÍSLA

Hranice parcel (přesnosti a výrovnáním formátu Katastru nemovitostí jsou) se v digitální katastrální mapě

STÁVAJÍCÍ POLOHOPIS
- BUDOVY / ROZHRANÍ PLOCH / OPLOCENÍ
- SVAHY
- ZELEŇ
- VODA

STÁVAJÍCÍ INŽENÝRSKÉ SÍTĚ
- VZDUŠNÉ VEDENÍ - VN
- ZEMNÍ VEDENÍ - VN
- VZDUŠNÉ VEDENÍ - NN
- ZEMNÍ VEDENÍ - NN
- ZEMNÍ VEDENÍ - VO
- PLYNOVOD - VTL
- PLYNOVOD - STL
- PLYNOVOD - NTL
- VZDUŠNÉ VEDENÍ - SDĚLOVACÍ
- ZEMNÍ VEDENÍ - SDĚLOVACÍ
- ZEMNÍ VEDENÍ - SDĚLOVACÍ (INTERNET / TV / OST.)
- VODOVOD
- KANALIZACE - SPLAŠKOVÁ/JEDNOTNÁ
- KANALIZACE - DEŠŤOVÁ

KLAD LISTŮ

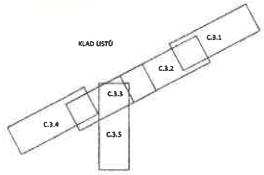

UPOZORNĚNÍ:
ZAKRESLENÍ PODZEMNÍCH VEDENÍ INŽENÝRSKÝCH SÍTÍ JE POUZE ORIENTAČNÍ. PŘED ZAHÁJENÍM STAVEBNÍCH PRACÍ JE ZHOTOVITEL STAVBY POVINEN ZAJISTIT JEJICH PŘESNÉ VYTYČENÍ A VYZNAČENÍ SKUTEČNÉ POLOHY SPRÁVCŮ JEDNOTLIVÝCH SÍTÍ. VÝKOPY V BLÍZKOSTI VEDENÍ MUSÍ BÝT PROVEDENY RUČNĚ.

POZNÁMKA:
PŘI SOUBĚHU A KŘÍŽENÍ PROJEKTOVANÉHO POTRUBÍ S OSTATNÍMI VEDENÍMI MUSÍ BÝT DODRŽENY POŽADAVKY ČSN 73 6005.

SOUŘADNICOVÝ SYSTÉM: JTSK
VÝŠKOVÝ SYSTÉM: Bpv

ODPOVĚDNÝ PROJEKTANT: ING. LADISLAV CHMELAŘ	ZPRACOVAL: BC. DAVID GAJDOŠ	SPOLUPRACOVAL: PETRA STAVIANISOVÁ
INVESTOR: Město Javorník, nám. Svobody 134, 79070 Javorník		KATASTRÁLNÍ ÚZEMÍ: JAVORNÍK-MĚSTO

AKCE: PRODLOUŽENÍ VODOVODU A KANALIZACE, OBNOVA VEŘEJNÉHO OSVĚTLENÍ A KOMUNIKACE JAVORNÍK, UL. MÍRU	ZAKÁZKA	PRO-2026-004-1
	DATUM	SRPEN 2026
	FORMÁT VÝKRESU	840x297
	STAVEBNÍ DOKUMENTACE	ZÁMĚR
STAVEBNÍ OBJEKT: SO - 03 - SPLAŠKOVÁ KANALIZACE A VODOVOD	MĚŘÍTKO	1:250
	OZNAČENÍ PŘÍLOHY	C.3.2
NÁZEV PŘÍLOHY: KOORDINAČNÍ SITUAČNÍ VÝKRES	PARÉ	

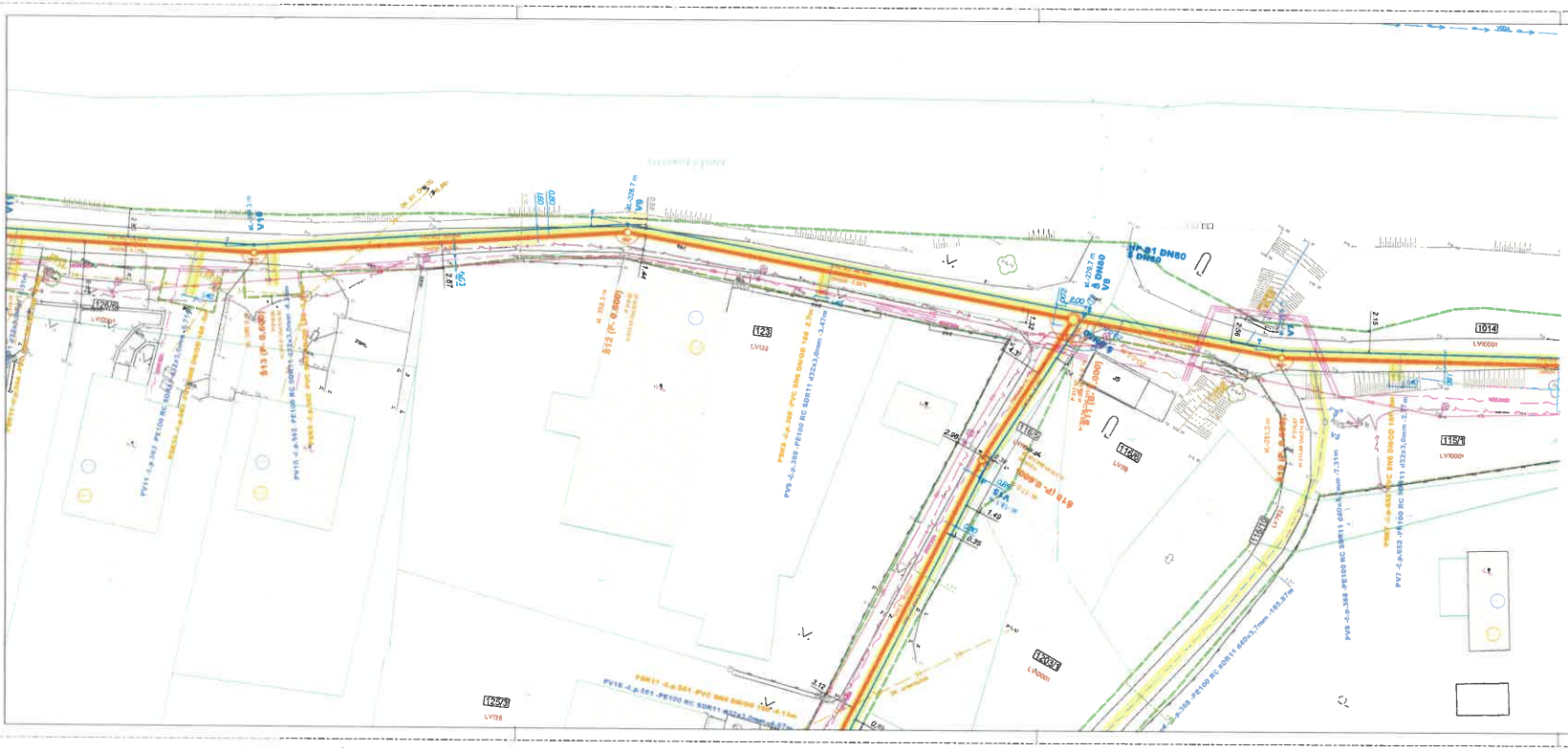

LEGENDA:

PROJEKT - SPLAŠKOVÁ KANALIZACE
- POTRUBÍ STOKY
- POTRUBÍ PŘÍPOJKY
- RUŠENÉ PRVKY
- OBJEKTY - REVIZNÍ ŠACHTY
- POPIS PRVKŮ

PROJEKT - VODOVOD
- POTRUBÍ ŘADU
- POTRUBÍ PŘÍPOJKY
- RUŠENÉ PRVKY
- CHRÁNIČKA
- SEKČNÍ SOUPEŘ / ZMĚNA DIMENZE
- HYDRANT PODZ. / NADZ. / ODBĚR. SOUPRAVA
- SIGNAL.VODIČ / OZNAČNÍK / ČÍS. PŘÍPOJKY
- PROVIZORNÍ ZÁSOBENÍ VODOU

OSTATNÍ
- PARCELY KN DOTČENÉ STAVBOU
- ČÍSLA LISTU VLASTNICTVÍ
- PŘÍJEZD NA STAVENIŠTĚ
- ZÁKRES STAVEBNÍHO POZEMKU
- OTEVŘENÝ VÝKOP

KATASTR NEMOVITOSTÍ
- HRANICE KATASTRÁLNÍHO UZEMÍ
- HRANICE PARCEL
- VNITŘNÍ KRESBA
- PARCELNÍ ČÍSLA

Hranice parcel převzaty z výtisku katastru nemovitostí (KN) ve digitální katastrální mapě

STÁVAJÍCÍ POLOHOPIS
- BUDOVY / ROZHRANÍ PLOCH / OPLOCENÍ
- SVAHY
- ZELEŇ
- VODA

STÁVAJÍCÍ INŽENÝRSKÉ SÍTĚ
- VZDUŠNÉ VEDENÍ - VN
- ZEMNÍ VEDENÍ - VN
- VZDUŠNÉ VEDENÍ - NN
- ZEMNÍ VEDENÍ - NN
- ZEMNÍ VEDENÍ - VO
- PLYNOVOD - VTL
- PLYNOVOD - STL
- PLYNOVOD - NTL
- VZDUŠNÉ VEDENÍ - SDĚLOVACÍ
- ZEMNÍ VEDENÍ - SDĚLOVACÍ
- ZEMNÍ VEDENÍ - SDĚLOVACÍ (INTERNET / TV / OST.)
- VODOVOD
- KANALIZACE - SPLAŠKOVÁ/JEDNOTNÁ
- KANALIZACE - DEŠŤOVÁ

KLAD LISTŮ

UPOZORNĚNÍ:
ZAKRESLENÍ PODZEMNÍCH VEDENÍ INŽENÝRSKÝCH SÍTÍ JE POUZE ORIENTAČNÍ. PŘED ZAHÁJENÍM STAVEBNÍCH PRACÍ JE ZHOTOVITEL STAVBY POVINEN ZAJISTIT JEJICH PŘESNÉ VYTÝČENÍ A VYZNAČENÍ SKUTEČNÉ POLOHY SPRÁVCI JEDNOTLIVÝCH SÍTÍ. VÝKOPY V BLÍZKOSTI VEDENÍ MUSÍ BÝT PROVEDENY RUČNĚ.

POZNÁMKA:
PŘI SOUBĚHU A KŘÍŽENÍ PROJEKTOVANÉHO POTRUBÍ S OSTATNÍMI VEDENÍMI MUSÍ BÝT DODRŽENY POŽADAVKY ČSN 73 6005.

SOUŘADNICOVÝ SYSTÉM: JTSK
VÝŠKOVÝ SYSTÉM: Bpv

ODPOVĚDNÝ PROJEKTANT: ING. LADISLAV CHMELAŘ	ZPRACOVAL: BC. DAVID GAJDOŠ	SPOLUPRACOVAL: PETRA STAVIANISOVÁ	JVS
INVESTOR: Město Javorník, nám. Svobody 134, 79070 Javorník		KATASTRÁLNÍ ÚZEMÍ: JAVORNÍK-MĚSTO	
AKCE: PRODLOUŽENÍ VODOVODU A KANALIZACE, OBNOVA VEŘEJNÉHO OSVĚTLENÍ A KOMUNIKACE JAVORNÍK, UL. MÍRU		ZAKÁZKA	PRO-2026-004-1
		DATUM	SRPEN 2026
		FORMÁT VÝTISKU	840x297
		STAVEBNÍ DOKUMENTACE	ZÁMĚR
STAVEBNÍ OBJEKT: SO - 03 - SPLAŠKOVÁ KANALIZACE A VODOVOD		MĚŘÍTKO	1:250
		OZNAČENÍ PŘÍLOHY	C.3.3
NÁZEV PŘÍLOHY: KOORDINAČNÍ SITUAČNÍ VÝKRES		PARÉ	