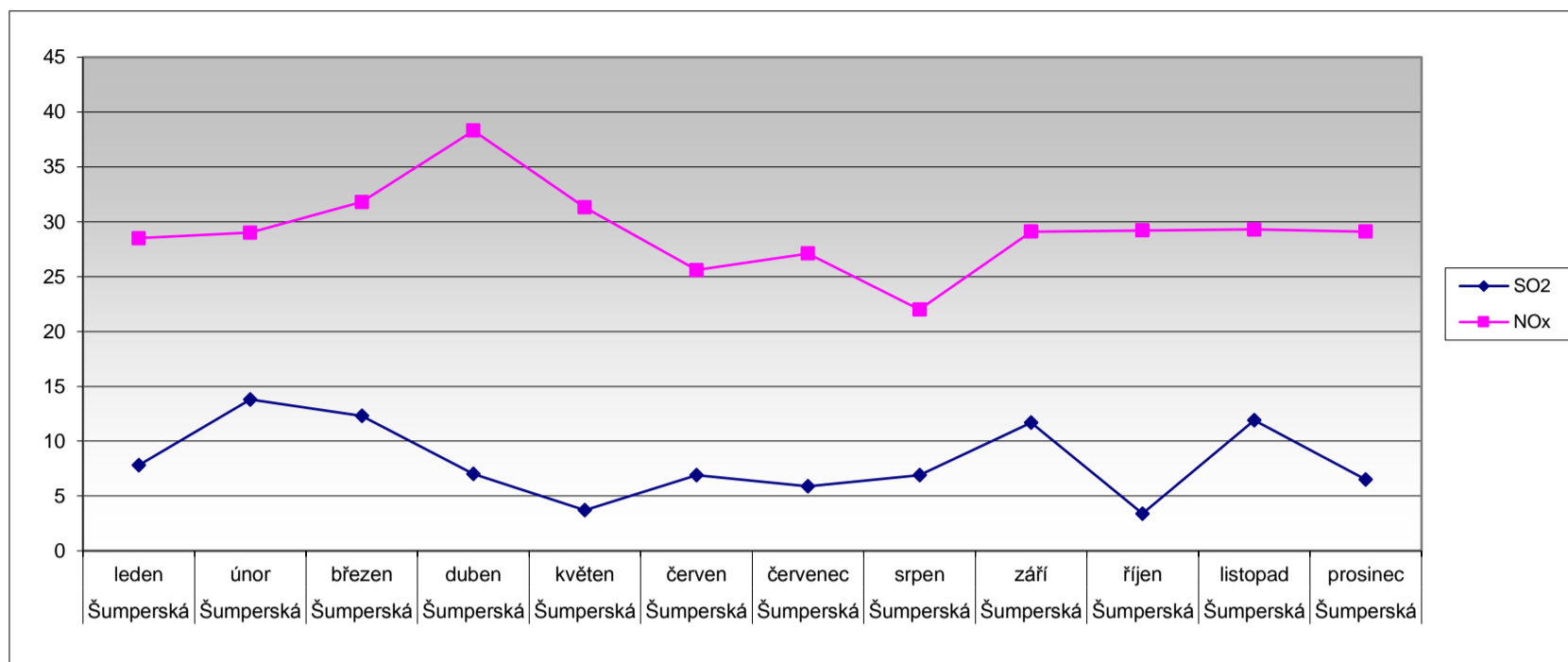


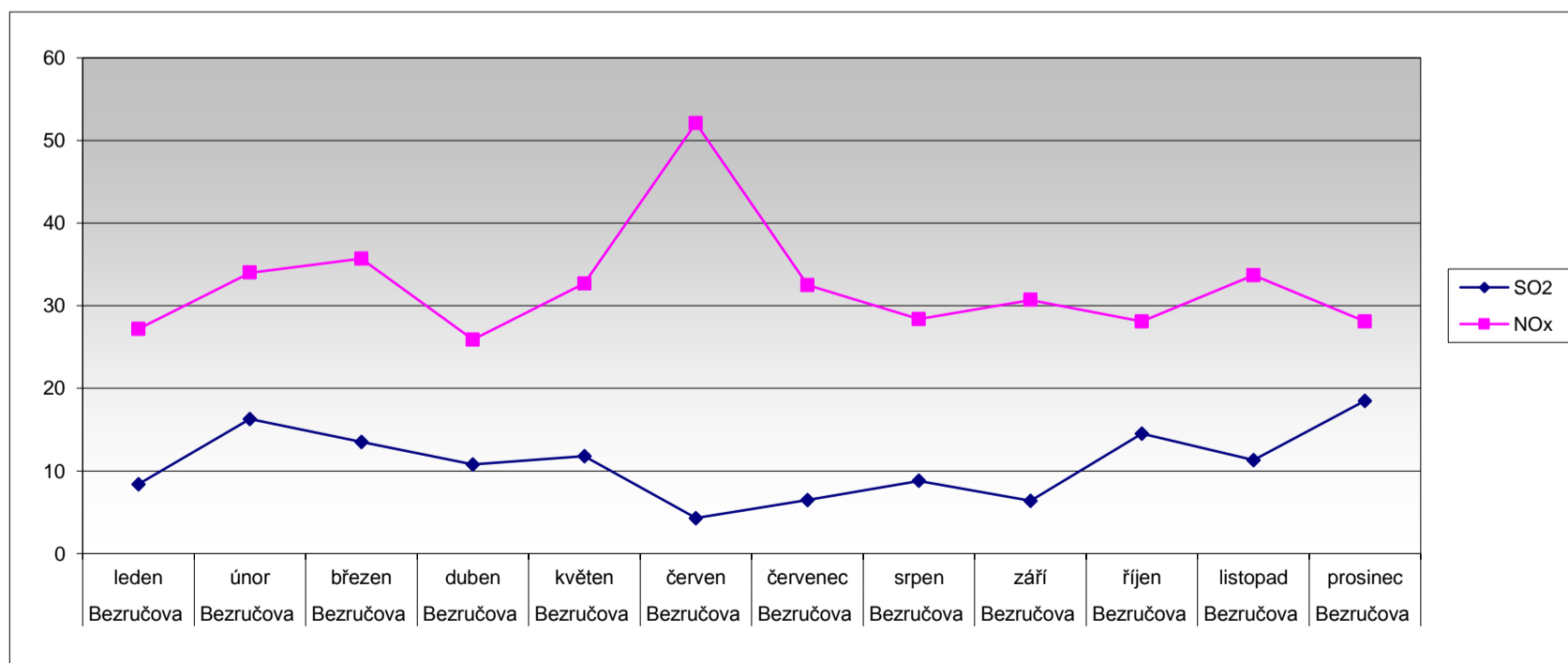
Ovzduší ve vybraných lokalitách v Jeseníku - rok 2011

Šumperská



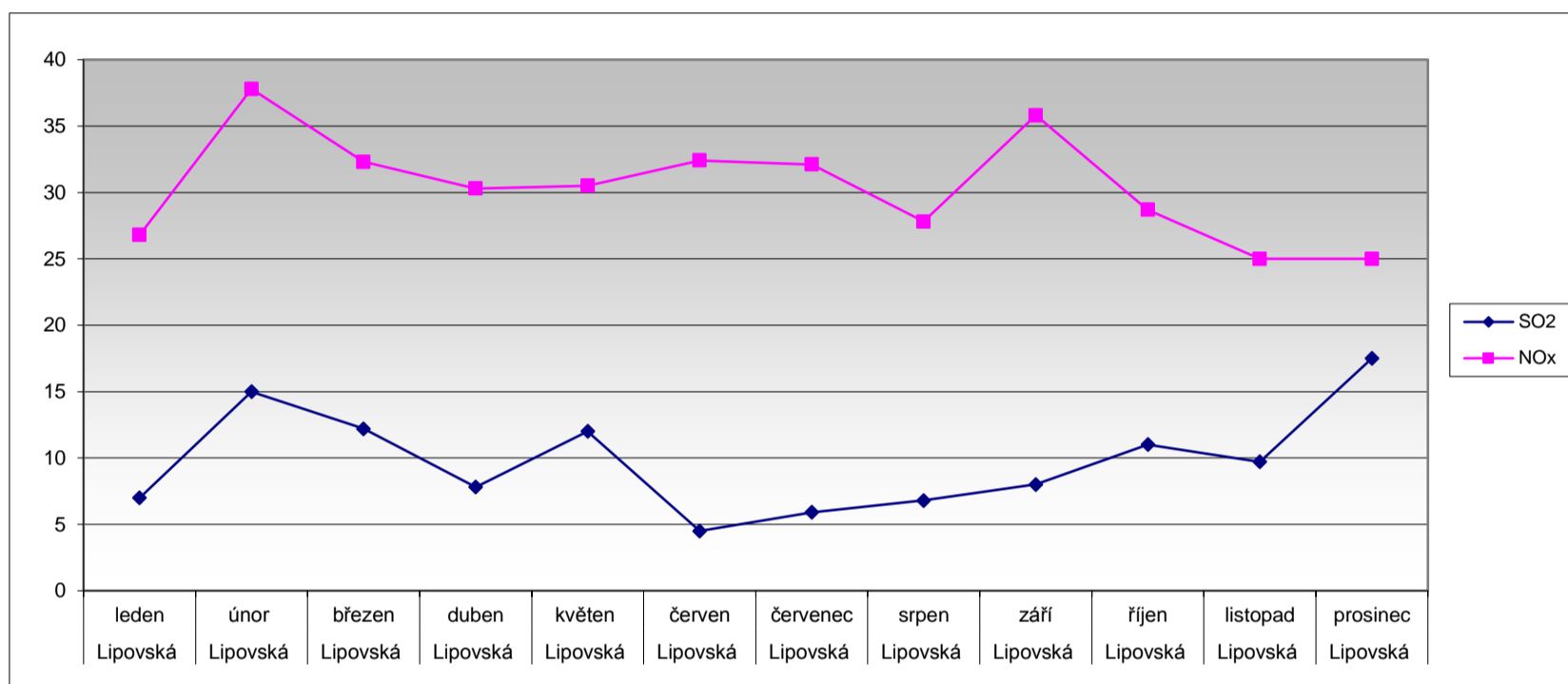
Lokalita	měsíc	SO ₂	NO _x
Šumperská	leden	7,8	28,5
Šumperská	únor	13,8	29
Šumperská	březen	12,3	31,8
Šumperská	duben	7	38,3
Šumperská	květen	3,7	31,3
Šumperská	červen	6,9	25,6
Šumperská	červenec	5,9	27,1
Šumperská	srpen	6,9	22
Šumperská	září	11,7	29,1
Šumperská	říjen	3,4	29,2
Šumperská	listopad	11,9	29,3
Šumperská	prosinec	6,5	29,1

Bezručova



Lokalita	měsíc	SO ₂	NO _x
Bezručova	leden	8,4	27,2
Bezručova	únor	16,3	34
Bezručova	březen	13,5	35,7
Bezručova	duben	10,8	25,9
Bezručova	květen	11,8	32,7
Bezručova	červen	4,3	52,1
Bezručova	červenec	6,5	32,5
Bezručova	srpen	8,8	28,4
Bezručova	září	6,4	30,7
Bezručova	říjen	14,5	28,1
Bezručova	listopad	11,3	33,7
Bezručova	prosinec	18,5	28,1

Lipovská



Lokalita	měsíc	SO ₂	NO _x
Lipovská	leden	7	26,8
Lipovská	únor	15	37,8
Lipovská	březen	12,2	32,3
Lipovská	duben	7,8	30,3
Lipovská	květen	12	30,5
Lipovská	červen	4,5	32,4
Lipovská	červenec	5,9	32,1
Lipovská	srpen	6,8	27,8
Lipovská	září	8	35,8
Lipovská	říjen	11	28,7
Lipovská	listopad	9,7	25
Lipovská	prosinec	17,5	25

	Limity znečištění pro ochranu lidského zdraví		Pro ochranu vegetace a ekosystémů	
	SO ₂ - denní průměr	NO ₂ – roční průměr	SO ₂ - zimní průměr	NO ₂ – roční průměr
UAT (horní limit)	75 µg/m ³	32 µg/m ³	12 µg/m ³	24 µg/m ³
LAT (dolní limit)	50 µg/m ³	26 µg/m ³	8 µg/m ³	19,5 µg/m ³

Pokud znečištění látkou překračuje UAT je měření v lokalitě povinné – provádí státní orgán (Hygienická služba, ČHMÚ, atd.), při znečištění nad úroveň LAT je měření povinné ale mohou být použity méně přesné metody měření a data mohou být převzata i od jiných organizací.