

# Centrální evidence uzavírek

Přihlášený uživatel: Jiří Toman Bc., Městský úřad Jeseník

Detail omezení - č.j. MJ/15410/2020, vydal: Městský úřad Jeseník

## Základní údaje

**Číslo jednací:** MJ/15410/2020 **Stav:** Rozpracováno

Platnost rozhodnutí

**Platnost od - do:** 01.04.2020 - 07.10.2020 **Vydáno dne:** 25.03.2020

Osoba odpovědná za organizování, průběh a zabezpečení akce dle § 39, 40 vyhlášky č. 104/1997 Sb.

**Jméno:** Dobrovolný Zdeněk **Telefon:** 733 695 327 **Email:** **Organizace:** SILNICE MORAVA s.r.o.

Popis omezení

částečná a úplná uzavírka sil II/456

Interní poznámka

## Etapy

### Etapa Žulová - Černá Voda, 01.04.2020 00:00-07.06.2020 23:59

Základní údaje a lokalizace

**Typ etapy:** Uzavírka částečná **Podtyp:** Stavební práce

**Místopisně:** Žulová - Černá Voda

Platnost

**Platnost od - do:** 01.04.2020 00:00 - 07.06.2020 23:59

**Skutečnost od - do:** -

Infomace o etapě

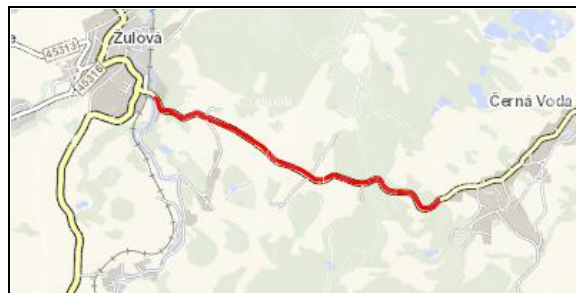
**Rozsah:** Střídavý jednosměrný provoz

**Průjezdnost:**

Doplňující údaje k lokalizaci etapy

Vygenerovaný popis místa události

silnice II/456 (ulice Nádražní), Žulová - Černá Voda, okr. Jeseník



### Etapa Žulová - Černá Voda, 27.04.2020 00:00-24.05.2020 23:59

Základní údaje a lokalizace

**Typ etapy:** Uzavírka úplná **Podtyp:** Stavební práce

**Místopisně:** Žulová - Černá Voda

Platnost

**Platnost od - do:** 27.04.2020 00:00 - 24.05.2020 23:59

**Skutečnost od - do:** -

Infomace o etapě

**Rozsah:** Uzavřeno

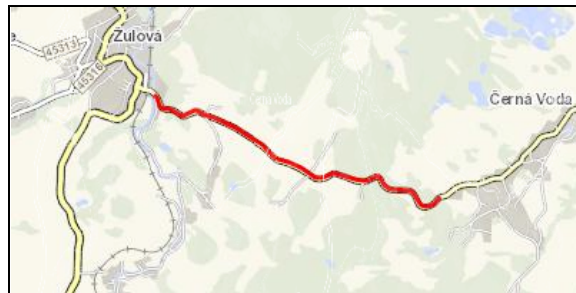
**Průjezdnost:** celkové omezení průjezdu

Doplňující údaje k lokalizaci etapy

Umožnění průjezdu BUS mimo pracovní dobu pondělí až sobota 19:00 - 8:00, neděle průjezd BUS celý den

Vygenerovaný popis místa události

silnice II/456 (ulice Nádražní), Žulová - Černá Voda, okr. Jeseník



### Etapa Stará Červená Voda, 25.05.2020 00:00-26.07.2020 23:59

Základní údaje a lokalizace

**Typ etapy:** Uzavírka částečná **Podtyp:** Stavební práce

**Místopisně:** Stará Červená Voda

Platnost

**Platnost od - do:** 25.05.2020 00:00 - 26.07.2020 23:59

**Skutečnost od - do:** -

Infomace o etapě

**Rozsah:** Střídavý jednosměrný provoz

**Průjezdnost:**

Doplňující údaje k lokalizaci etapy

Vygenerovaný popis místa události

místní komunikace - silnice II/456, Stará Červená Voda, okr. Jeseník



### Etapa Stará Červená Voda, 15.06.2020 00:00-19.07.2020 23:59

#### Základní údaje a lokalizace

**Typ etapy:** Uzavírka úplná **Podtyp:** Stavební práce  
**Místopisně:** Stará Červená Voda

Platnost

**Platnost od - do:** 15.06.2020 00:00 - 19.07.2020 23:59

**Skutečnost od - do:** -

Infomace o etapě

**Rozsah:** Uzavřeno

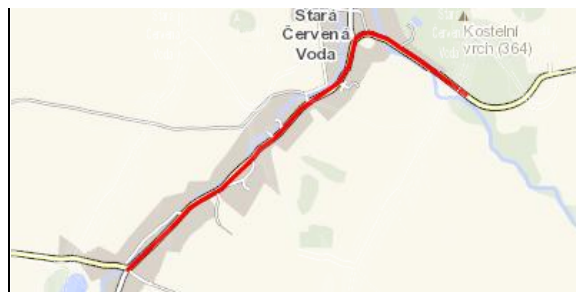
**Průjezdnost:** celkové omezení průjezdu

Doplňující údaje k lokalizaci etapy

Umožnění průjezdu BUS mimo pracovní dobu pondělí až sobota 19:00 - 8:00, neděle průjezd BUS celý den

Vygenerovaný popis místa události

silnice III/4562, část obce Nová Červená Voda - silnice II/456, Stará Červená Voda, okr. Jeseník



#### Etapa Stará Červená Voda, 20.07.2020 00:00-07.10.2020 23:59

Základní údaje a lokalizace

**Typ etapy:** Uzavírka částečná **Podtyp:** Stavební práce  
**Místopisně:** Stará Červená Voda

Platnost

**Platnost od - do:** 20.07.2020 00:00 - 07.10.2020 23:59

**Skutečnost od - do:** -

Infomace o etapě

**Rozsah:** Střídavý jednosměrný provoz

**Průjezdnost:**

Doplňující údaje k lokalizaci etapy

Vygenerovaný popis místa události

silnice II/456, v katastru obce Stará Červená Voda - v katastru obce Velké Kunětice, okr. Jeseník



#### Etapa Stará Červená Voda, 24.08.2020 00:00-20.09.2020 23:59

Základní údaje a lokalizace

**Typ etapy:** Uzavírka úplná **Podtyp:** Stavební práce  
**Místopisně:** Stará Červená Voda

Platnost

**Platnost od - do:** 24.08.2020 00:00 - 20.09.2020 23:59

**Skutečnost od - do:** -

Infomace o etapě

**Rozsah:** Uzavřeno

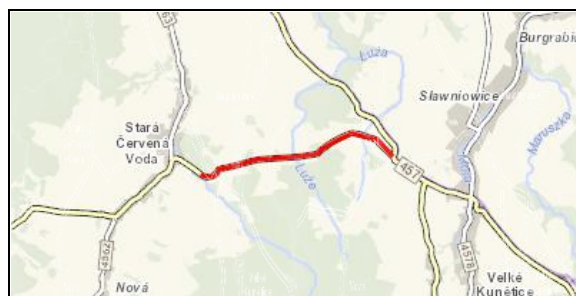
**Průjezdnost:** celkové omezení průjezdu

Doplňující údaje k lokalizaci etapy

Umožnění průjezdu BUS mimo pracovní dobu pondělí až sobota 19:00 - 8:00, neděle průjezd BUS celý den

Vygenerovaný popis místa události

silnice II/456, v katastru obce Stará Červená Voda - v katastru obce Velké Kunětice, okr. Jeseník



#### Objížďky

##### Objížďka obousměrná

Základní údaje

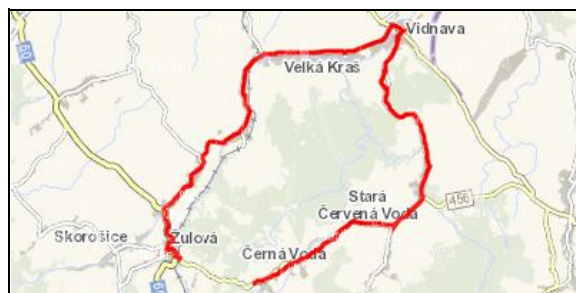
**Typ objížďky:** obousměrná  
**Označení:**

Přiřazené etapy

Etapa Žulová - Černá Voda, 27.04.2020 00:00-24.05.2020 23:59

Výsledný popis objížďky odesílaný na NDIC a Dopravní portál

silnice II/456 (ulice Nádražní), Žulová - Černá Voda, okr. Jeseník, přes: silnice III/4539 (Velká Kraš), silnice II/457 (ulice 9. května) (Vidnava), silnice III/4563 (Stará Červená Voda)



##### Objížďka obousměrná

#### Základní údaje

**Typ objížďky:** obousměrná  
**Označení:**

#### Přiřazené etapy

Etapa Stará Červená Voda, 15.06.2020 00:00-19.07.2020 23:59



Výsledný popis objížďky odesílaný na NDIC a Dopravní portál

silnice II/456, Stará Červená Voda, okr. Jeseník, přes: silnice III/4539 (Kobyly nad Vidnavkou), silnice II/457 (Stará Červená Voda), silnice II/456 (Velké Kunětice), Stará Červená Voda

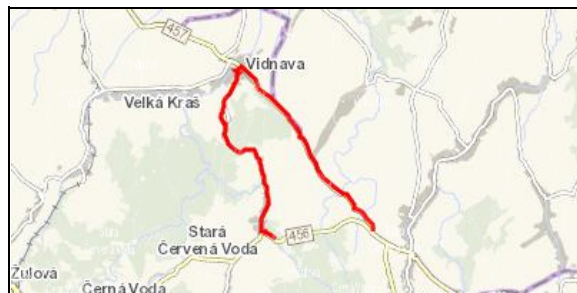
#### Objížďka obousměrná

##### Základní údaje

**Typ objížďky:** obousměrná  
**Označení:**

#### Přiřazené etapy

Etapa Stará Červená Voda, 24.08.2020 00:00-20.09.2020 23:59



Výsledný popis objížďky odesílaný na NDIC a Dopravní portál

silnice II/456, v katastru obce Stará Červená Voda - v katastru obce Velké Kunětice, okr. Jeseník, přes: silnice III/4563 (ulice Fojtství) (Vidnava), silnice II/457 (ulice Mírové náměstí), Dolní Červená Voda

#### Doplňující informace

##### Doplňující informace

**Vytvořil:** Toman Jiří (Městský úřad Jeseník), Tel: +420584498402

**Změnil:** Toman Jiří (Městský úřad Jeseník), Tel: +420584498402

**Datum odeslání:**

**Datum vytvoření:** 25.03.2020 14:19

**Datum změny:** 25.03.2020 14:52

**Id / Verze:** 157314 / 27