














































# VÝKRES ZÁMĚRŮ LEGENDA

# ÚZEMNĚ ANALYTICKÉ PODKLADY SPRÁVNÍHO OBVODU OBCE S ROZŠÍŘENOU PŮSOBNOSTÍ JESENÍK

MĚSTSKÝ ÚŘAD JESENÍK  
Odbor stavebního úřadu a územního plánování





## 1 Vymezení a využití území

### Základní funkční plochy






STAV	NÁVRH	REZERVA	
			plochy zemědělské
			plochy bydlení
			plochy dopravní infrastruktury
			plochy smíšené nezastavitelného území
			plochy smíšené výrobní
			plochy lesní
			plochy těžby nerostů
			plochy přírodní
			plochy občanského vybavení
			plochy veřejných prostranství
			plochy rekreace
			plochy smíšené obytné
			plochy technické infrastruktury
			plochy výroby a skladování
			plochy vodní a vodohospodářské
			plochy specifické
			plochy zeleně

## 2 Příroda a krajina

### ÚSES






	nadregionální biocentrum
	nadregionální biokoridor
	regionální biocentrum
	regionální biokoridor

### Zvláště chráněná území

	chráněná krajinná oblast
	národní přírodní památka
	národní přírodní rezervace
	přírodní památka
	přírodní rezervace

## 5 Kulturní a archeologické památky



### Kulturní památky

	nemovitá kulturní památka
	kulturní památka
	území s archeologickými nálezy
	městská památková zóna
	vesnická památková zóna

## 6 Dopravní infrastruktura

	lanovka
	vlek

### Letecká doprava

	koridor letecké dopravy
	ochranné pásmo letecké dopravy











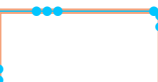
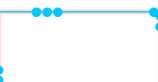



### Silniční doprava

	ochranné pásmo silniční dopravy
---	---------------------------------

### Železniční doprava

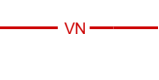
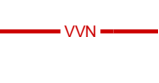
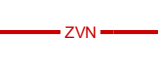


	ochranné pásmo železniční dopravy
---	-----------------------------------

## 7 Vodní režim






	lázeňské místo vnější
	lázeňské místo vnitřní
	chráněná oblast přirozené akumulace vod
	aktivní zóna záplavového území
	území zasaženébleskovou povodní
	stanovené záplavové území Q100
	stanovené záplavové území Q20
	stanovené záplavové území Q5
	ostatní stavby protipovodňové ochrany
	ostatní stavby protipovodňové ochrany N
	ostatní stavby protipovodňové ochrany R
	retenční prostor - poldr
	retenční prostor - poldr N
	retenční prostor - poldr N ZÚR
	retenční prostor - poldr R

## 8 Technická infrastruktura



### Zásobování elektrickou energií

-	rozvodna, transformovna
•	trafostanice
=	fotovoltaická elektrárna
A	farma větrných elektráren
#	jaderná elektrárna
1	malá vodní elektrárna
4	ostatní elektrárna
•	tepelná elektrárna
B	větrná elektrárna
+	vodní elektrárna
	vysoké napětí
	velmi vysoké napětí
	zvláště vysoké napětí
	ochranné pásmo elektrické sítě
	ochranné pásmo elektrické stanice


### Kanalizace

=	čerpací stanice
-	odlehčovací komora
	ostatní zařízení na kanalizační síti
•	čistírna odpadních vod
	dešťová stoka kanalizační sítě
	jednotná stoka kanalizační sítě
	ostatní stoka kanalizační sítě
	splašková stoka kanalizační sítě
	ochranné pásmo kanalizační sítě






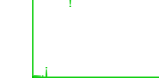

### Odpadové hospodářství

=	bioplynová stanice
=	sběrný dvůr
-	kompostárna
	ostatní zařízení na odstraňování odpadu
	stanoviště sběru odpadu
•	stanoviště tříděného odpadu
5	terénní úpravy
#	vrakoviště
•	zařízení na odstraňování odpadu
	skládka odpadu


### Zásobování pitnou vodou

•	automatická tlaková stanice
5	čerpací stanice vody
	ostatní zařízení na vodovodní síti
9	úpravna vody
=	vodojem
	vodovodní síť


### Zásobování plynem

	nízkotlaký plynovod
	plynovodní přípojka
	středotlaký plynovod
	vysokotlaký plynovod
	velmivysokotlaký plynovod
	bezpečnostní pásmo plynovodní sítě
	ochranné pásmo plynovodní sítě





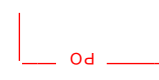
### Zásobování teplem

	ostatní zařízení na teplovodní síti
#	předávací stanice
-	teplárna
9	výměníkové stanice
	teplovodní síť

## 9 Hygiena prostředí

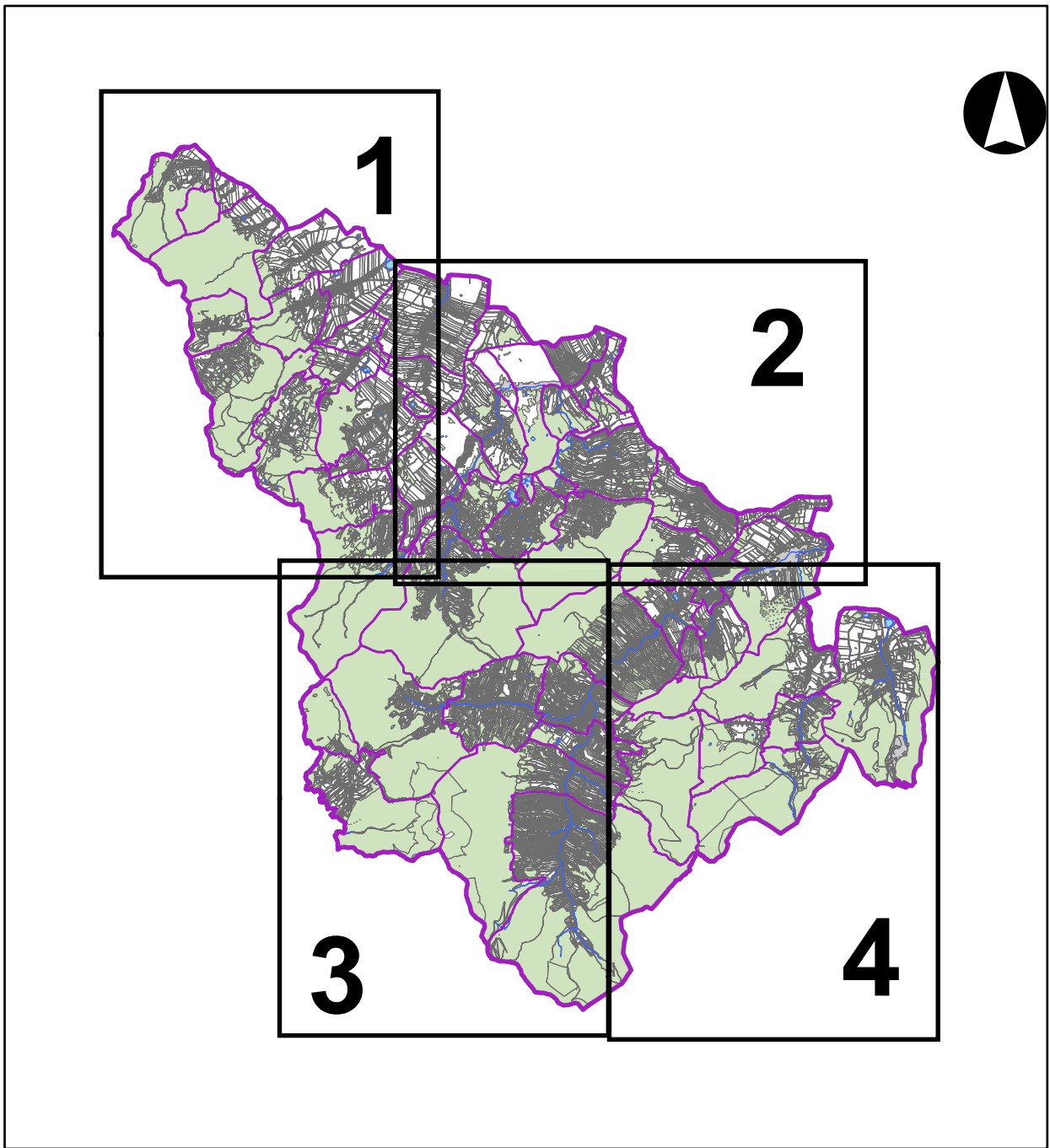
•	ostatní zjištěné ekologické zátěže
•	stará ekologické zátěž
	jiné ochranné pásmo





## 10 Ochrana obyvatel státu

	objekt důležitý pro obranu státu
	zájmové území objektů pro obranu státu
	jiné zájmy pro obranu státu
	objekt požární ochrany
	objekt důležitý pro plnění úkolů Policie ČR








## 11 Lesní a půdní fond

	vzdálenost 50m od okraje lesa
---	-------------------------------



	označení návrhu
	označení návrhu ze ZÚR
	označení rezervy
	označení rezervy ze ZÚR

### Mapový podklad

	hranice státu
	hranice okresu
	hranice katastru
	vodní plocha
	zastavené území
	les
	1. a 2. třída ochrany ZPF