

LEGENDA - typy cyklistických komunikací:

- 6210 Číslo trasy KČT
- Trasa po vozovce, silnici, místní komunikaci
- Trasa po zklidněné komunikaci (zóna 30, obytná zóna)
- Trasa po účelové komunikaci
- Stezka pro cyklisty
- Stezka pro chodce a cyklisty společná
- Stezka pro chodce a cyklisty dělená
- Základní vjezdů motorových vozidel
- Neřešené úseky (cyklisto sesední z kola)
- Provoz cyklistů v protisměru

LEGENDA - cyklistická infrastruktura:

- ⊙ Odpočívka
- ⓔ Dobíjecí stanice pro elektrokola
- ⓑ Bikros
- ⓓ Dětské dopravní hřiště
- Ⓟ Pumtrack
- Ⓢ Cykloboxy
- Ⓤ Úschovna / půjčovna kol / elektrokol
- Ⓣ Cyklopoint

LEGENDA - název značených stávajících cykl. okruhů:

- 6278 Za zatopenými lomy
- 6279 Okolo studničního vrchu
- 6280 Za tajemným hvozdem
- 6281 Za starými osadami



GENEREL CYKLISTICKÉ DOPRAVY MĚSTA JESENÍK

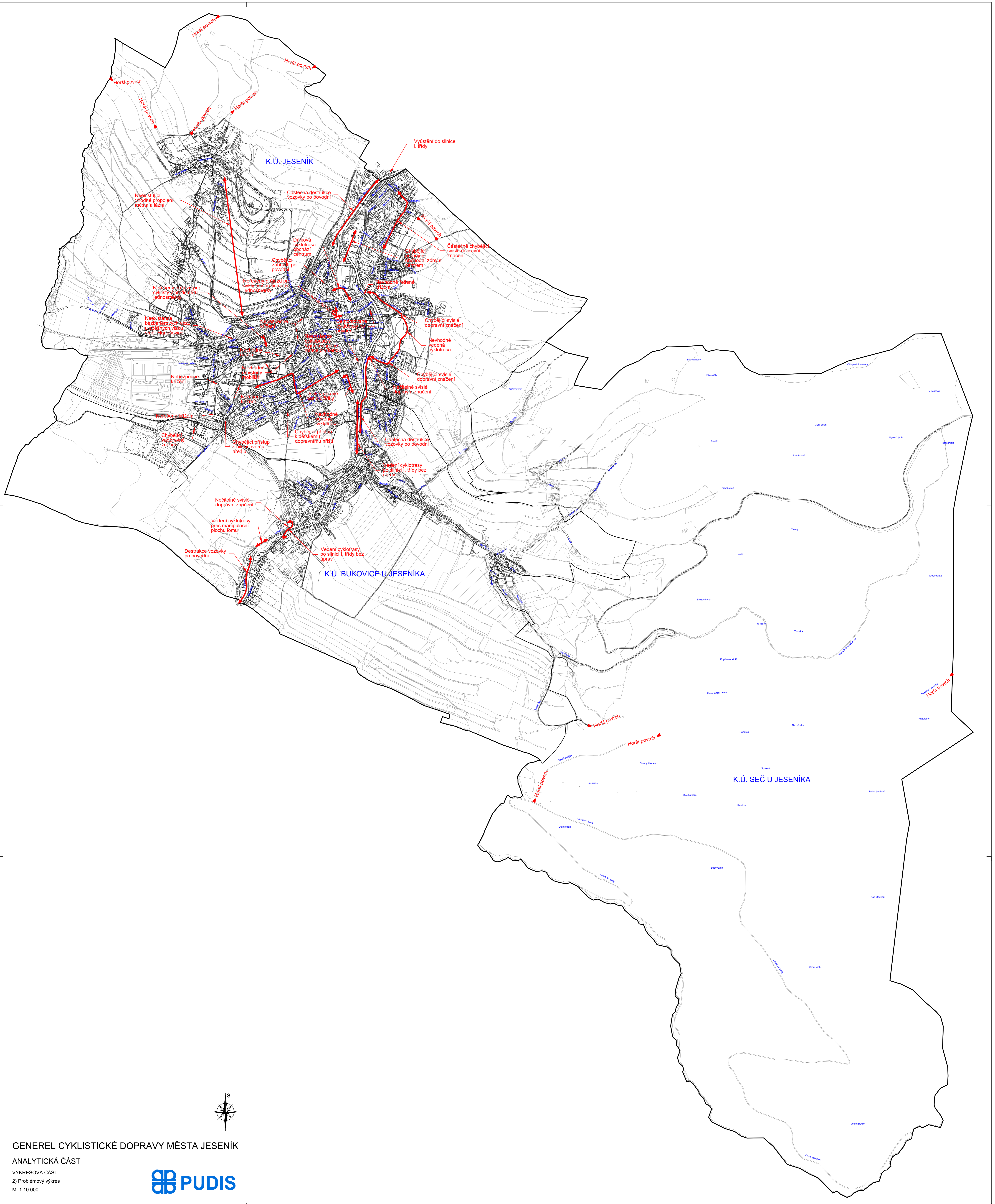
ANALYTICKÁ ČÁST

VÝKRESOVÁ ČÁST

1) Situace stávající cyklistické infrastruktury

M 1:10 000





GENEREL CYKLISTICKÉ DOPRAVY MĚSTA JESENÍK

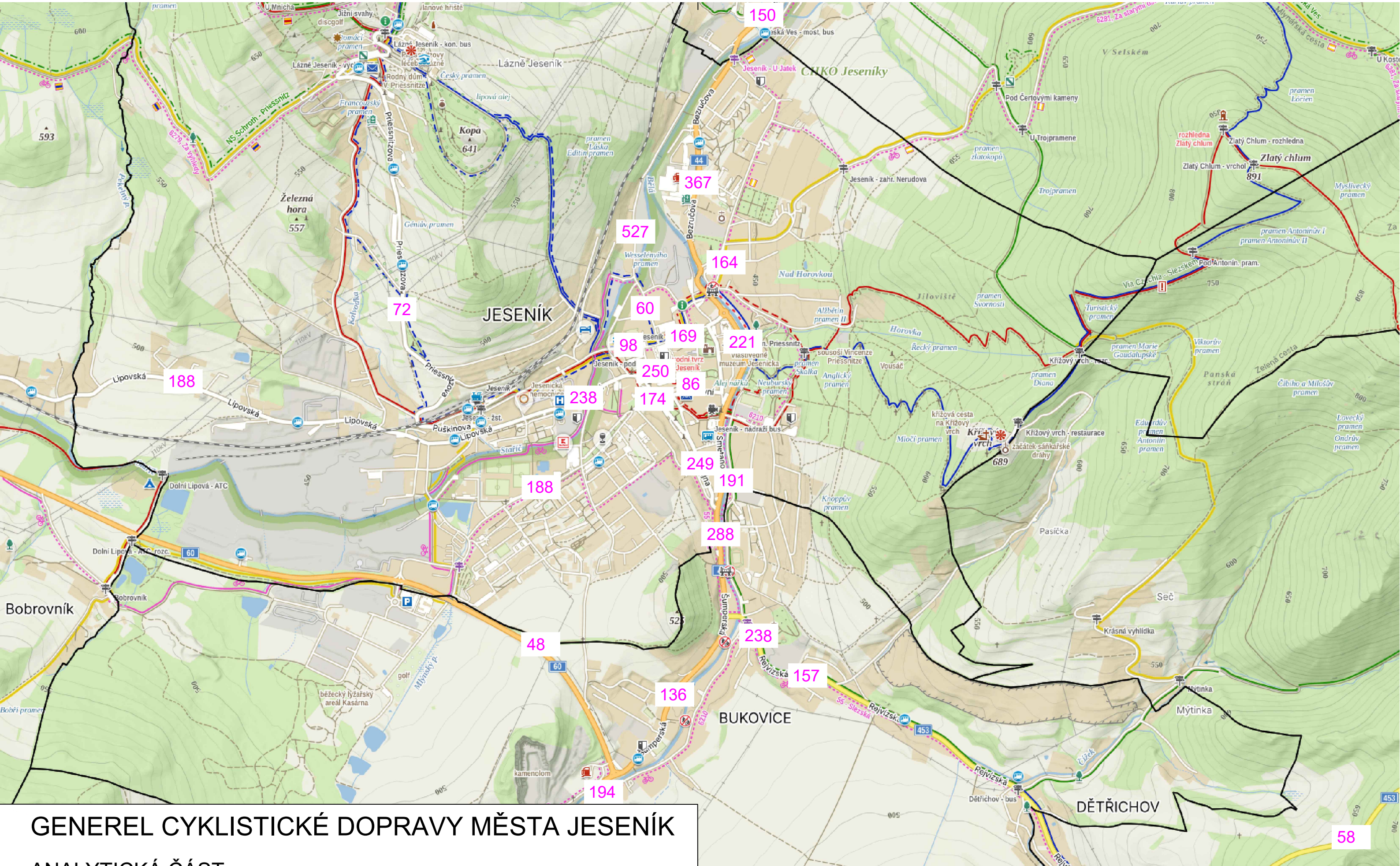
ANALYTICKÁ ČÁST

VÝKRESOVÁ ČÁST

2) Problémový výkres

M 1:10 000






GENEREL CYKLISTICKÉ DOPRAVY MĚSTA JESENÍK

ANALYTICKÁ ČÁST

VÝKRESOVÁ ČÁST

3) Intenzity cyklistické dopravy

M 1:10 000



LEGENDA:

124 Intenzity cyklistické dopravy za 24h