







# ÚZEMNÍ PLÁN JESENÍK

## ZMĚNA Č. 2






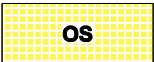








### 6. KOORDINAČNÍ VÝKRES

1 : 5 000

#### VYMEZENÍ ÚZEMÍ

		HRANICE ZASTAVĚNÉHO ÚZEMÍ K 1. 9. 2022
		OZNAČENÍ PLOCHY PŘESTAVBY
		OZNAČENÍ ZASTAVITELNÉ PLOCHY



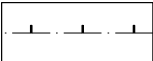


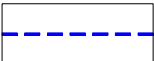


#### PLOCHY S ROZDÍLNÝM ZPŮSOBEM VYUŽITÍ

STABILIZOVANÉ	NÁVRHOVÉ	
		BYDLENÍ INDIVIDUÁLNÍ
		BYDLENÍ VENKOVSKÉ
		TĚLOVÝCHOVA A SPORT
		VEŘEJNÁ PROSTRANSTVÍ
		VEŘEJNÁ PROSTRANSTVÍ - VEŘEJNÁ ZELEŇ
		SMÍŠENÉ VÝROBNÍ
		PLOCHY ZEMĚDĚLSKÉ

#### DOPRAVNÍ INFRASTRUKTURA

STAV	NÁVRH	
		MÍSTNÍ KOMUNIKACE SK. C OBSLUŽNÉ

#### TECHNICKÁ INFRASTRUKTURA

		VENKOVNÍ VEDENÍ VN 22kV
		OCHRANNÉ PÁSMO ELEKTRICKÉHO VEDENÍ
		ŘAD PITNÉ VODY
		RUŠENÉ JEVY



