

PLÁN UDRŽITELNÉ MĚSTSKÉ MOBILITY MĚSTA JESENÍK



Analytická část - přílohy

Prosinec 2022

Závěrečná zpráva



PUDIS, a.s.

Přílohy

PŘÍLOHA č. 1 - Skladba dopravního proudu

PŘÍLOHA č. 2 - Vyhodnocení tranzitní dopravy

PŘÍLOHA č. 3 - Vyhodnocení profilových průzkumů automobilové dopravy

PŘÍLOHA č. 4 - Vyhodnocení křižovatkových průzkumů automobilové dopravy

PŘÍLOHA č. 5 - Vyhodnocení průzkumů dopravy v klidu automobilové dopravy

PŘÍLOHA č. 6 - Vyhodnocení profilových průzkumů cyklistické dopravy

PŘÍLOHA č. 7 - Vyhodnocení profilových průzkumů pěší dopravy

PŘÍLOHA č. 8 - Vyhodnocení anketního průzkumu „Pocitová mapa“

PŘÍLOHA č. 9 - Model dopravy

PŘÍLOHA č. 10 - Výsledky emisních zátěží

PŘÍLOHA č. 11 - Výsledky hlukových zátěží

PŘÍLOHA č. 1

Skladba dopravního proudu

Skladba dopravního proudu (Zdroj: TSK Praha)



Technická správa komunikací hl. m. Prahy, a.s.
Úsek dopravního inženýrství

Karta podrobné skladby dopravního proudu, profilová sčítání

1a	Osobní automobily (OA), osobní automobily s přívěsem, karavany, mikrobusy (do 10 osob)
1b	Dodávkové automobily (DA), vč. lehkých užitkových automobilů do 3,5t největší povolené hmotnosti (NPH)
	jednoduchá kola, dvě osy
2	Střední nákladní automobily (SNA) 3,5 t – 18 t NPH
	dvojitá kola, dvě osy
3	Těžké nákladní aut. bez přívěsu/návěsu (TNA) (vč. speciálních - jeřábů, bagrů, traktorů apod.)
	do 25 t do 32 t speciální těžká vozidla tři osy (a více)
4	Návěsové soupravy a nákladní aut. s velkým přívěsem (NAV)
5	Autobusy MHD (BUS MHD)
	číselné řady 100-299 a 900-999 standardní cca 15 – 18 t kloubové cca 26 – 28 t
6	Autobusy ostatní (BUS)
	standardní cca 15 – 18 t cca 25t kloubové cca 26 – 28 t
7	Jednostopá motorová vozidla (M)

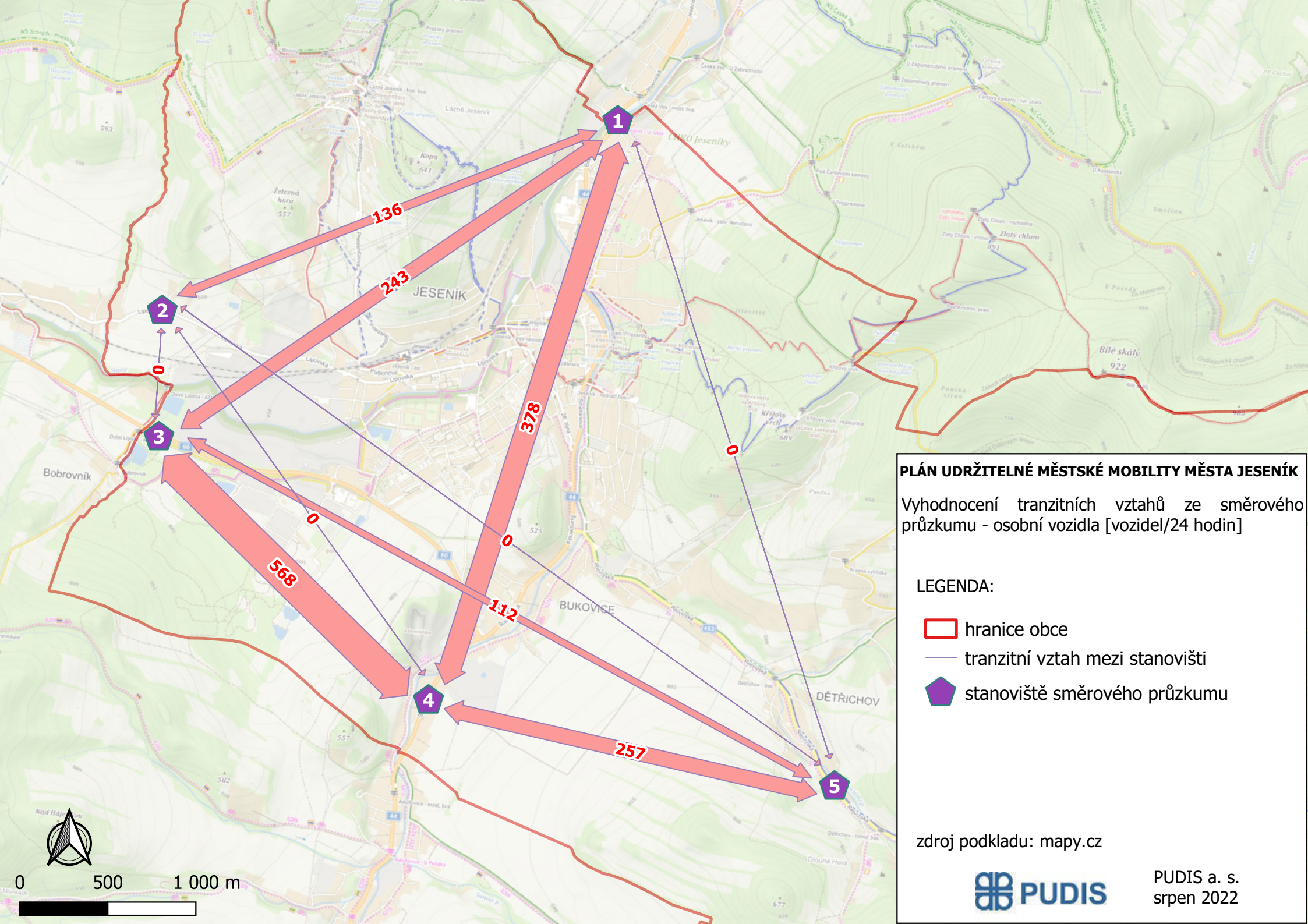
21. 6. 2017 (V1)

Skladba dopravního proudu (Zdroj: TSK Praha)

PŘÍLOHA č. 2

Vyhodnocení tranzitní dopravy

- 1.1. Tranzitní doprava – osobní vozidla
- 1.2. Tranzitní doprava – nákladní vozidla



PLÁN UDRŽITELNÉ MĚSTSKÉ MOBILITY MĚSTA JESENÍK

Vyhodnocení tranzitních vztahů ze směrového průzkumu - osobní vozidla [vozidel/24 hodin]


LEGENDA:

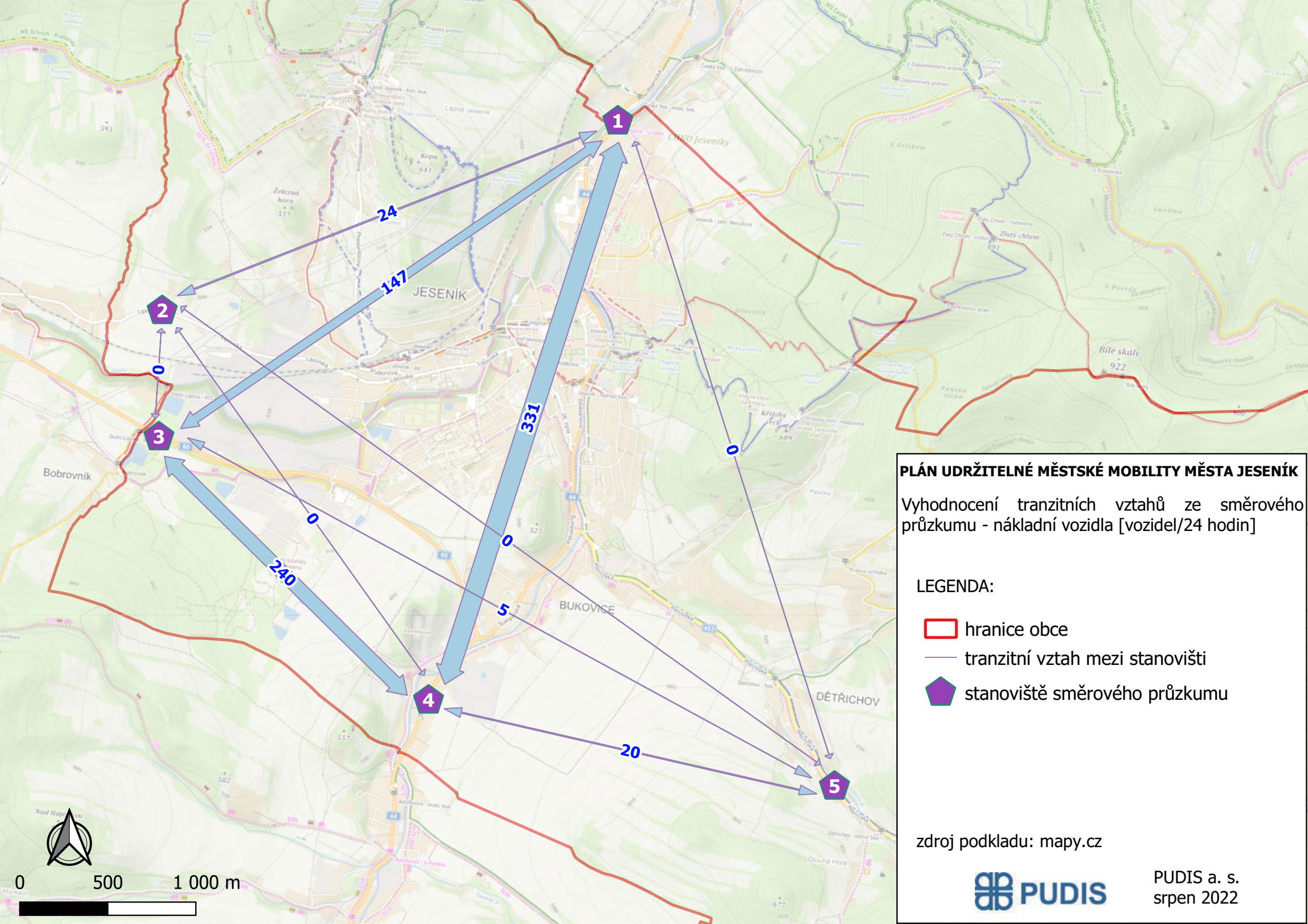
- hranice obce
- tranzitní vztah mezi stanovišti
- stanoviště směrového průzkumu

zdroj podkladu: mapy.cz



PUDIS a. s.
srpen 2022





PLÁN UDRŽITELNÉ MĚSTSKÉ MOBILITY MĚSTA JESENÍK

Vyhodnocení tranzitních vztahů ze směrového průzkumu - nákladní vozidla [vozidel/24 hodin]

LEGENDA:

- hranice obce
- tranzitní vztah mezi stanovišti
- 5 stanoviště směrového průzkumu

zdroj podkladu: mapy.cz



PUDIS a. s.
srpen 2022

PŘÍLOHA č. 3

Vyhodnocení profilových průzkumů automobilové dopravy

- 3.1. Profil 1 - ulice Priessnitzova
- 3.2. Profil 2 - ulice Otakara Březiny
- 3.3. Profil 3 - ulice Denisova
- 3.4. Profil 4 - ulice Lipovská
- 3.5. Profil 5 - ulice Tyršova
- 3.6. Profil 6 - ulice Karla Čapka
- 3.7. Profil R - náměstí Svobody - radar
- 3.8. Profil 1 - ulice Priessnitzova (ověřovací průzkum)
- 3.9. Profil 7 - ulice Rejvízská (ověřovací průzkum)
- 3.10. Profil R - náměstí Svobody - radar (ověřovací průzkum)

PROFILOVÉ PRŮZKUMY AUTOMOBILOVÉ DOPRAVY



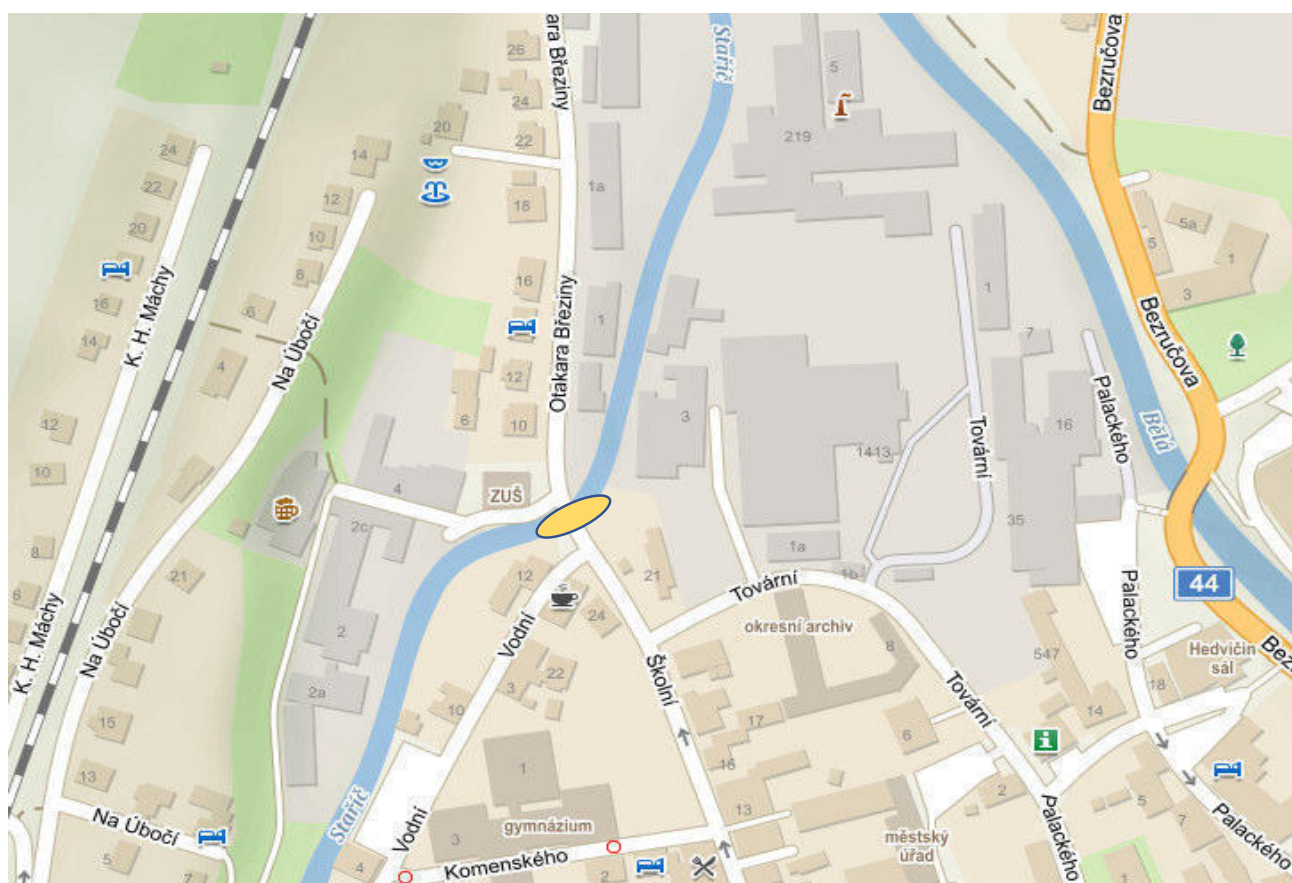
Profil 1 - ulice Priessnitzova

Směr	Lázně					Centrum				
	Osobní + motocykly	Dodávky	TNA	Návěsy, přívěsy	Autobusy	Osobní + motocykly	Dodávky	TNA	Návěsy, přívěsy	Autobusy
Čas										
6:00 - 7:00	50	4	1	0	2	27	2	1	0	2
7:00 - 8:00	49	3	5	1	1	50	3	4	0	1
8:00 - 9:00	51	3	4	0	1	40	3	5	0	1
9:00 - 10:00	50	9	4	0	2	57	3	3	0	1
13:00 - 14:00	49	6	3	0	2	46	7	0	0	1
14:00 - 15:00	50	1	0	0	3	91	5	1	0	2
15:00 - 16:00	65	0	0	0	1	101	3	0	0	2
16:00 - 17:00	56	3	0	0	1	68	2	0	0	1



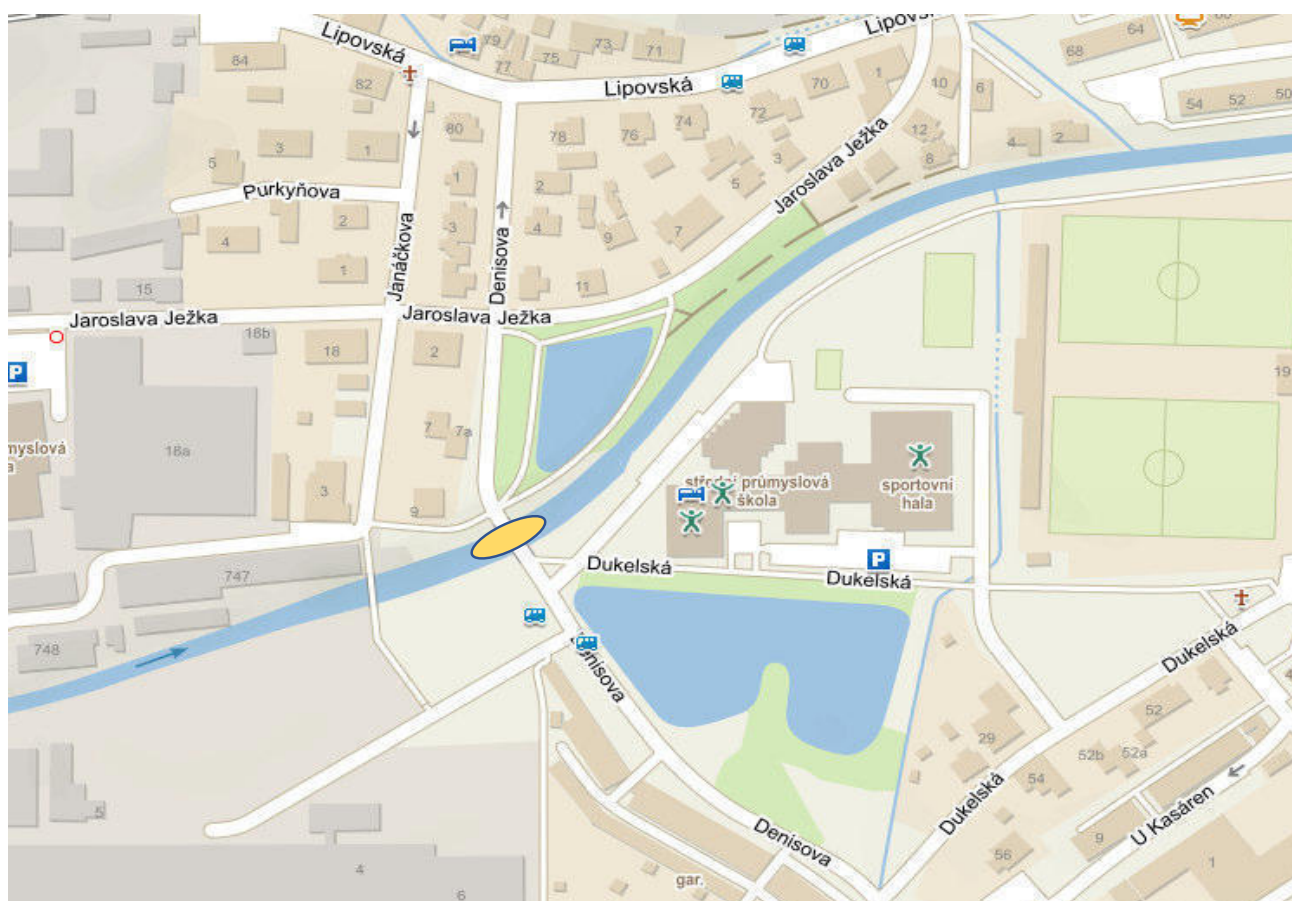
Profil 2 - ulice Otakara Březiny

Směr	Centrum					Česká Ves				
	Osobní + motocykly	Dodávky	TNA	Návěsy, přívěsy	Autobusy	Osobní + motocykly	Dodávky	TNA	Návěsy, přívěsy	Autobusy
Čas										
6:00 - 7:00	186	11	18	0	0	11	3	1	0	0
7:00 - 8:00	174	18	7	0	0	20	0	2	0	0
8:00 - 9:00	123	17	6	0	0	15	4	0	0	0
9:00 - 10:00	125	12	7	0	0	19	3	1	0	0
13:00 - 14:00	109	9	10	0	0	11	1	2	0	0
14:00 - 15:00	125	15	3	0	0	17	3	1	0	0
15:00 - 16:00	131	11	1	1	0	19	2	1	0	0
16:00 - 17:00	113	13	0	0	0	11	2	0	0	0



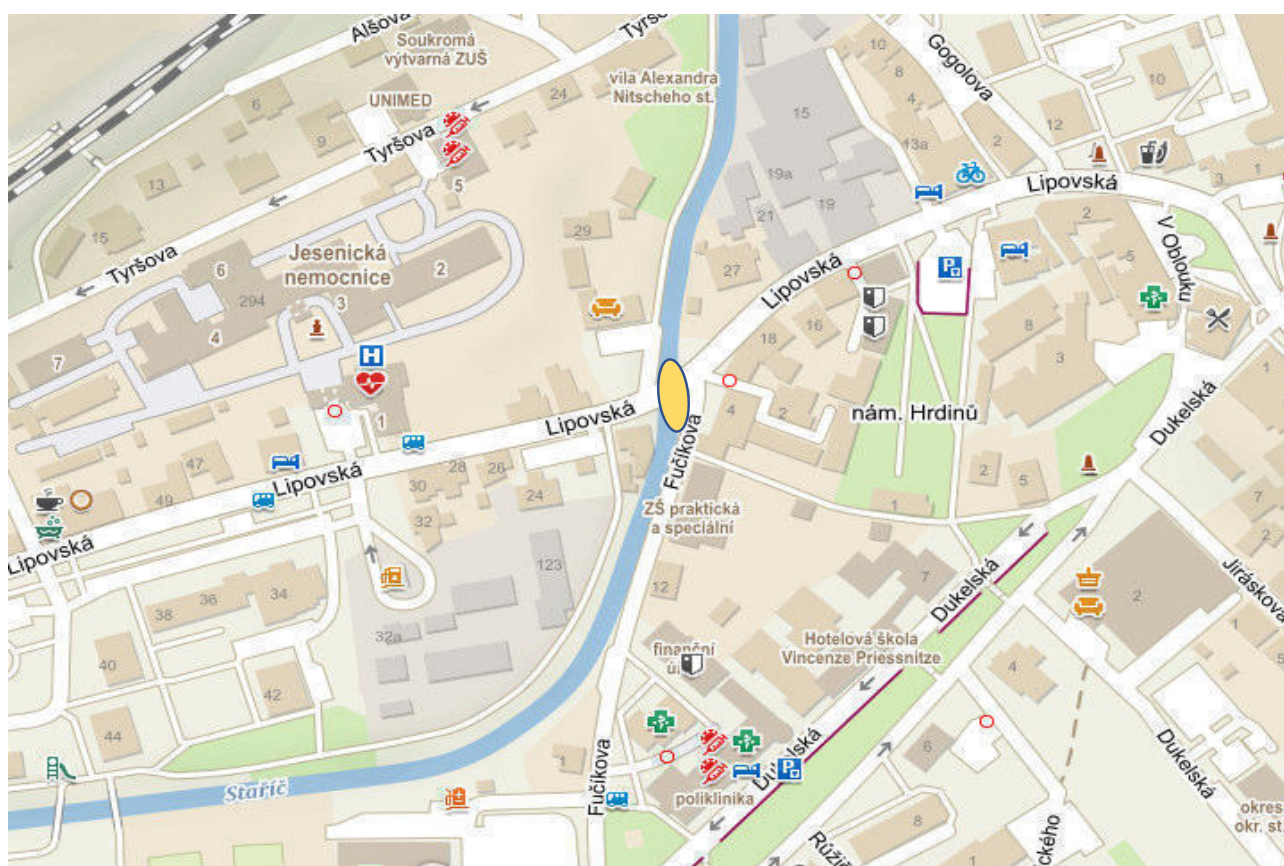
Profil 3 - ulice Denisova

Směr	ulice Lipovská					ulice Dukelská				
	Osobní + motocykly	Dodávky	TNA	Návěsy, přívěsy	Autobusy	Osobní + motocykly	Dodávky	TNA	Návěsy, přívěsy	Autobusy
6:00 - 7:00	59	9	3	3	2	52	2	4	0	2
7:00 - 8:00	79	12	6	5	1	87	14	6	2	1
8:00 - 9:00	81	17	8	2	1	74	6	6	2	1
9:00 - 10:00	89	9	9	0	1	88	14	6	6	1
13:00 - 14:00	101	13	7	1	3	94	11	5	2	2
14:00 - 15:00	96	12	2	4	2	97	11	2	2	3
15:00 - 16:00	103	9	2	2	1	101	6	3	0	1
16:00 - 17:00	60	1	1	1	1	84	3	2	0	0



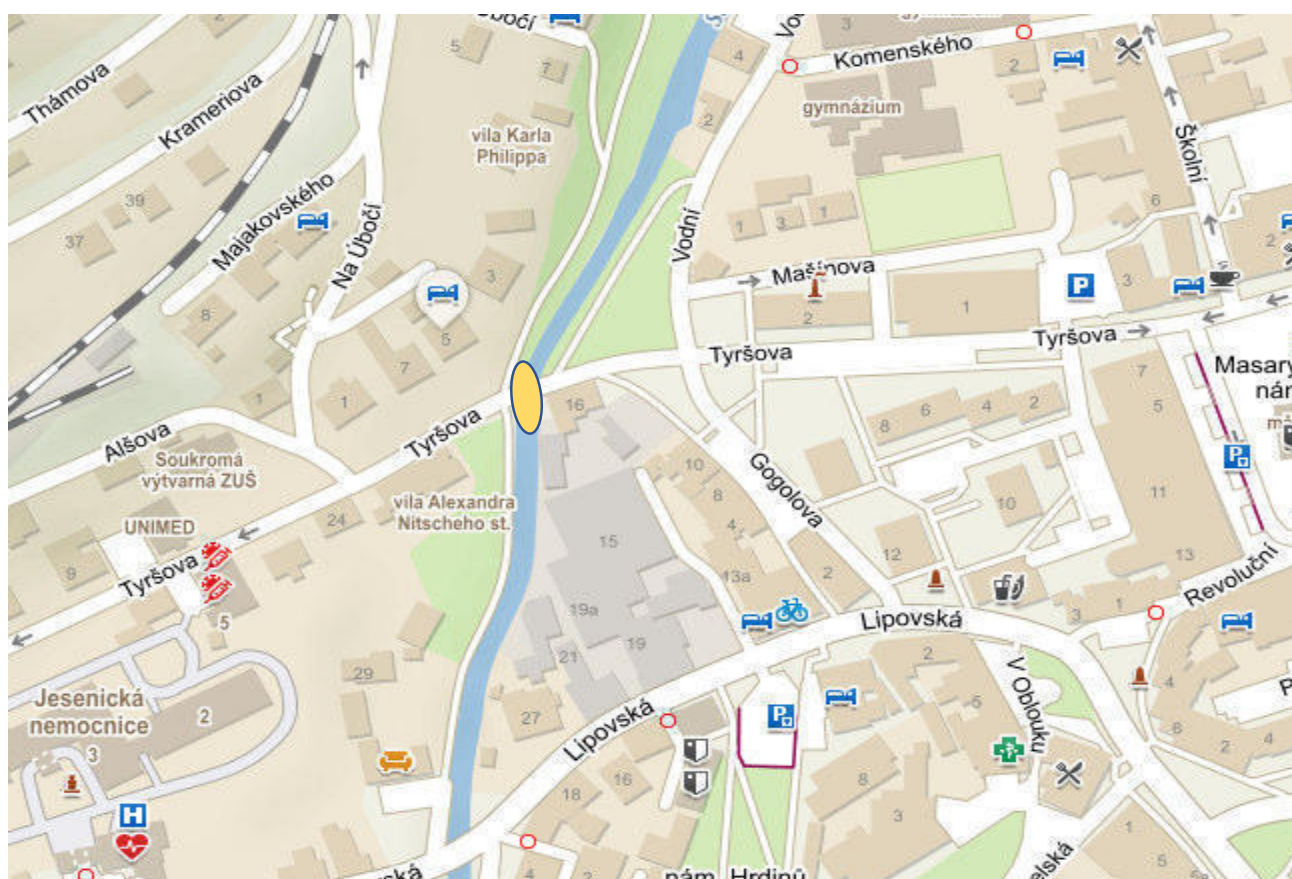
Profil 4 - ulice Lipovská

Směr	Centrum					Lipová - lázně				
	Osobní + motocykly	Dodávky	TNA	Návěsy, přívěsy	Autobusy	Osobní + motocykly	Dodávky	TNA	Návěsy, přívěsy	Autobusy
6:00 - 7:00	87	11	5	0	3	124	8	3	0	3
7:00 - 8:00	163	19	9	0	6	134	10	4	3	4
8:00 - 9:00	215	12	13	2	3	182	20	7	1	2
9:00 - 10:00	257	18	10	1	2	223	17	15	1	3
13:00 - 14:00	297	16	13	1	4	207	16	10	0	4
14:00 - 15:00	313	18	5	0	3	232	18	1	1	3
15:00 - 16:00	343	12	5	1	4	199	16	5	0	4
16:00 - 17:00	267	7	3	0	2	204	13	3	0	2



Profil 5 - ulice Tyršova

Směr	Centrum					Nádraží				
	Osobní + motocykly	Dodávky	TNA	Návěsy, přívěsy	Autobusy	Osobní + motocykly	Dodávky	TNA	Návěsy, přívěsy	Autobusy
Čas										
6:00 - 7:00	9	0	0	0	0	68	1	2	0	0
7:00 - 8:00	8	1	0	0	0	67	8	0	0	0
8:00 - 9:00	13	1	0	0	0	56	6	1	0	0
9:00 - 10:00	14	1	0	0	0	73	4	0	0	0
13:00 - 14:00	20	0	0	0	0	82	1	2	0	0
14:00 - 15:00	14	2	0	0	0	63	7	0	0	0
15:00 - 16:00	19	1	0	0	0	62	3	0	0	0
16:00 - 17:00	8	0	0	0	0	77	1	0	0	0



Profil 6 - ulice Karla Čapka

Směr	ulice Smetanova					ulice Nádražní				
	Osobní + motocykly	Dodávky	TNA	Návěsy, přívěsy	Autobusy	Osobní + motocykly	Dodávky	TNA	Návěsy, přívěsy	Autobusy
Čas										
6:00 - 7:00	42	5	1	0	0	95	7	2	0	0
7:00 - 8:00	98	12	4	0	0	116	8	3	0	0
8:00 - 9:00	84	13	1	0	0	80	12	1	0	0
9:00 - 10:00	79	8	3	1	0	91	6	1	1	0
13:00 - 14:00	88	7	1	0	0	84	5	3	0	0
14:00 - 15:00	114	7	0	0	0	92	4	0	0	0
15:00 - 16:00	122	7	0	0	0	97	9	0	0	0
16:00 - 17:00	108	7	0	0	0	78	2	0	0	0

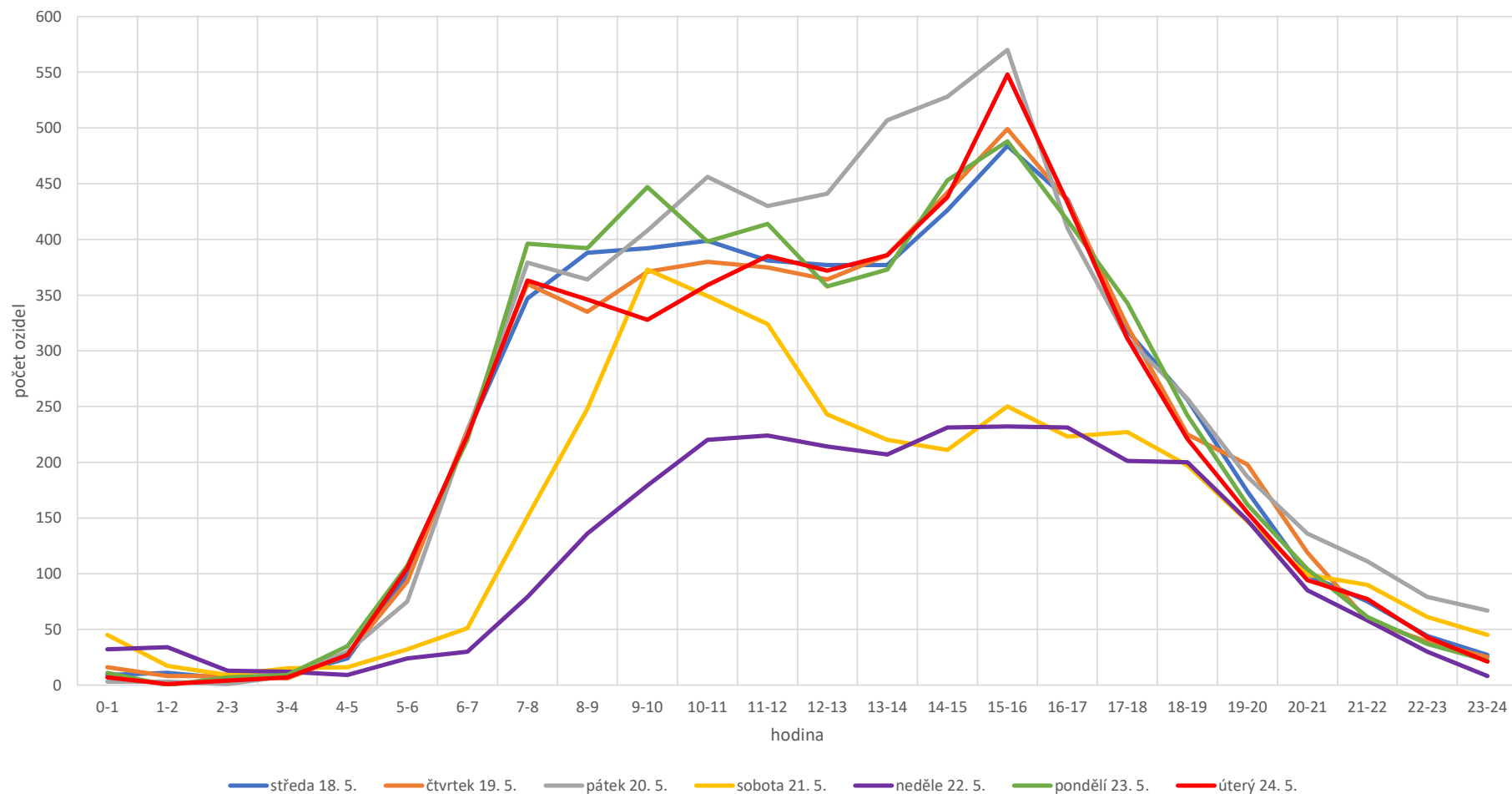


Profil R- náměstí Svobody - středa 18.5.2022

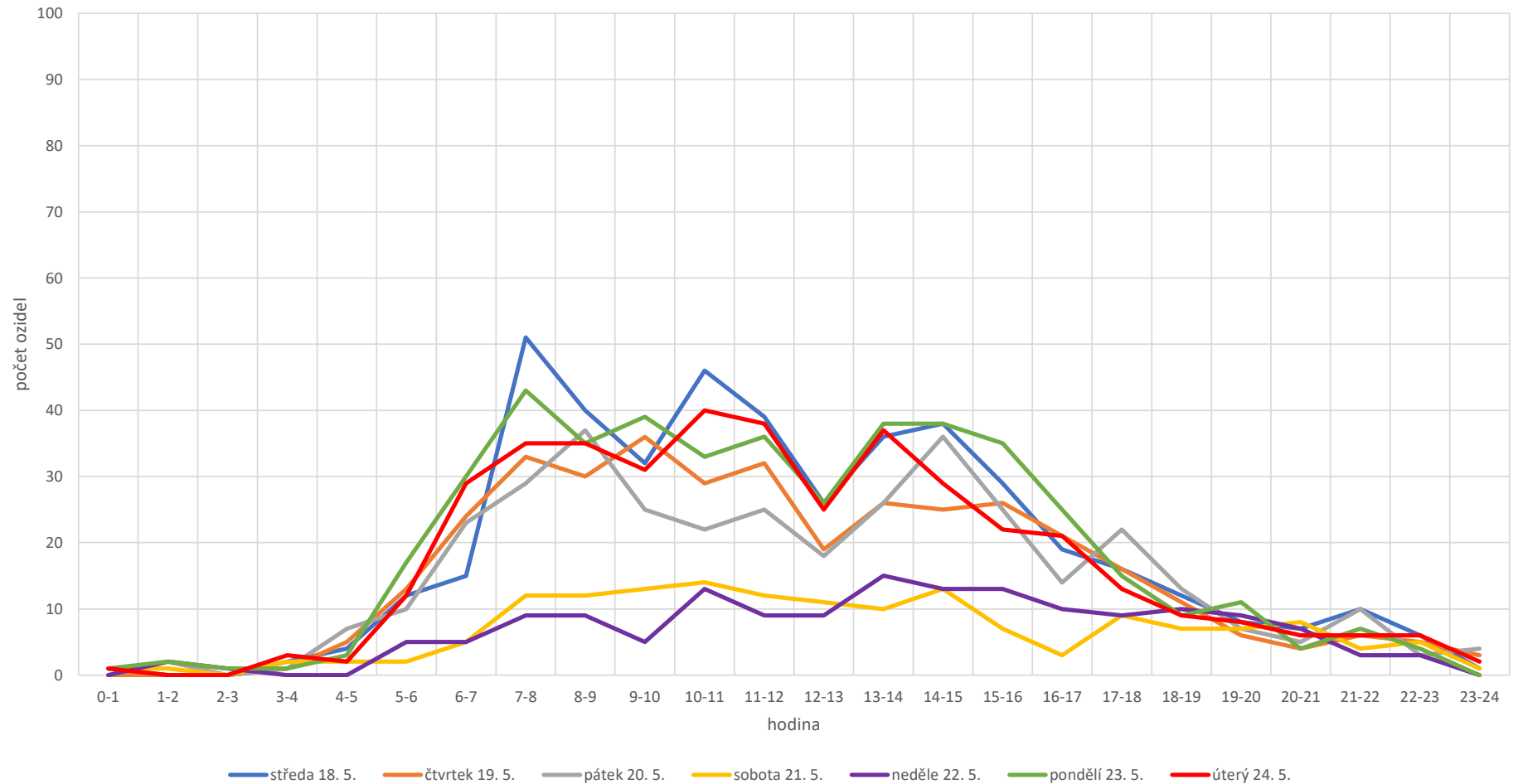
Směr	ulice Smetanova		Centrum	
	Osobní + dodávky + motocykly	TNA + Návěsy, přívěsy + Autobusy	Osobní + dodávky + motocykly	TNA + Návěsy, přívěsy + Autobusy
Čas				
0:00 - 1:00	4	1	5	0
1:00 - 2:00	5	0	6	0
2:00 - 3:00	2	0	4	0
3:00 - 4:00	3	2	6	0
4:00 - 5:00	9	2	15	2
5:00 - 6:00	40	7	59	5
6:00 - 7:00	88	10	138	5
7:00 - 8:00	124	45	223	6
8:00 - 9:00	155	35	233	5
9:00 - 10:00	174	26	218	6
10:00 - 11:00	168	36	231	10
11:00 - 12:00	163	36	218	3
12:00 - 13:00	157	24	220	2
13:00 - 14:00	191	28	186	8
14:00 - 15:00	198	30	228	8
15:00 - 16:00	222	25	262	4
16:00 - 17:00	206	17	230	2
17:00 - 18:00	145	13	173	3
18:00 - 19:00	129	11	127	1
19:00 - 20:00	86	5	88	3
20:00 - 21:00	44	6	55	1
21:00 - 22:00	34	5	41	5
22:00 - 23:00	22	4	22	2
23:00 - 24:00	6	1	21	0
Celkem	2375	369	3009	81



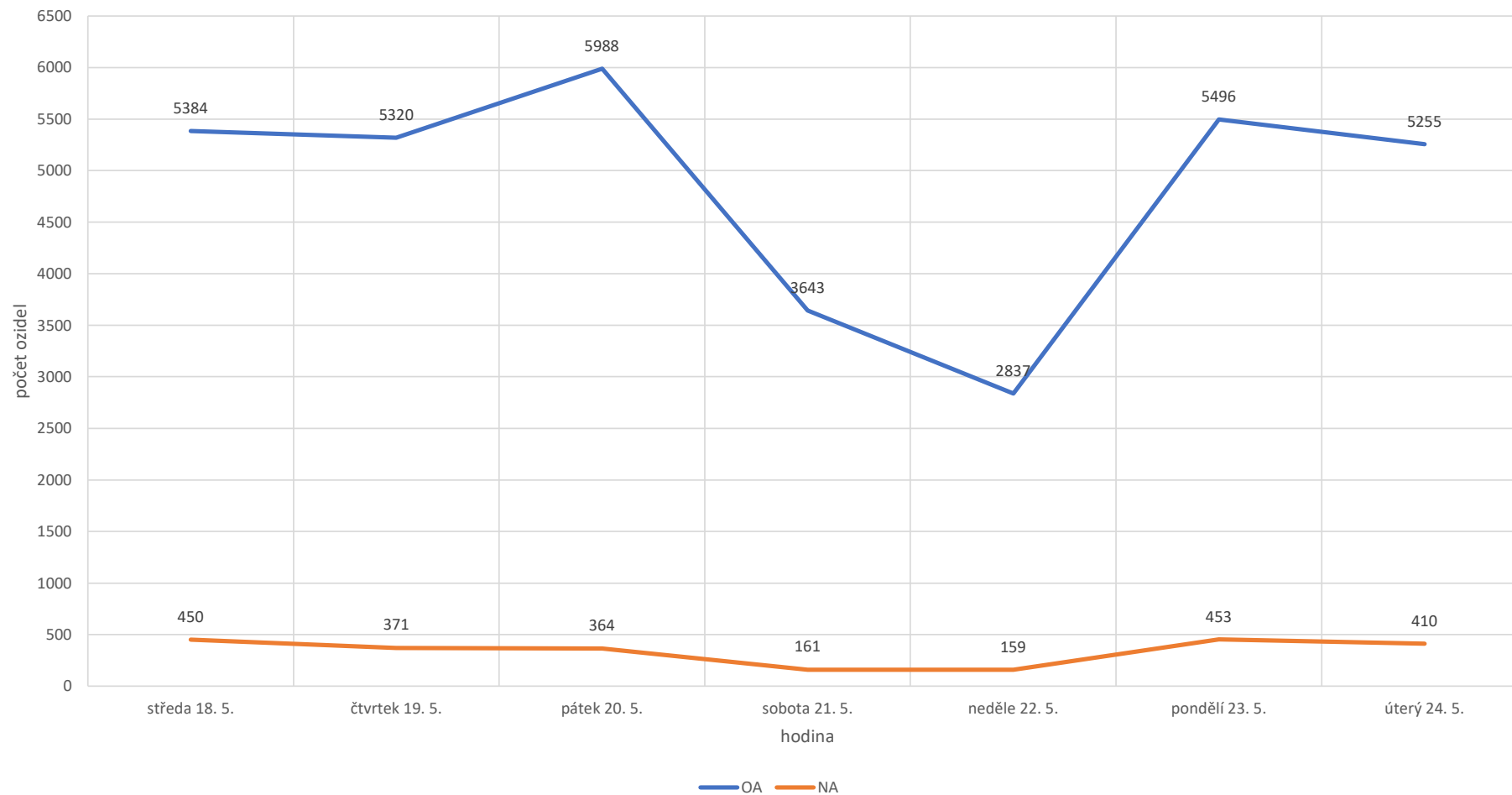
TÝDENNÍ VARIACE DOPRAVY NA NÁM. SVOBODY - OSOBNÍ AUTOMOBILY



TÝDENNÍ VARIACE DOPRAVY NA NÁM. SVOBODY - NÁKLADNÍ VOZIDLA



TÝDENNÍ VARIACE DOPRAVY NA NÁM. SVOBODY



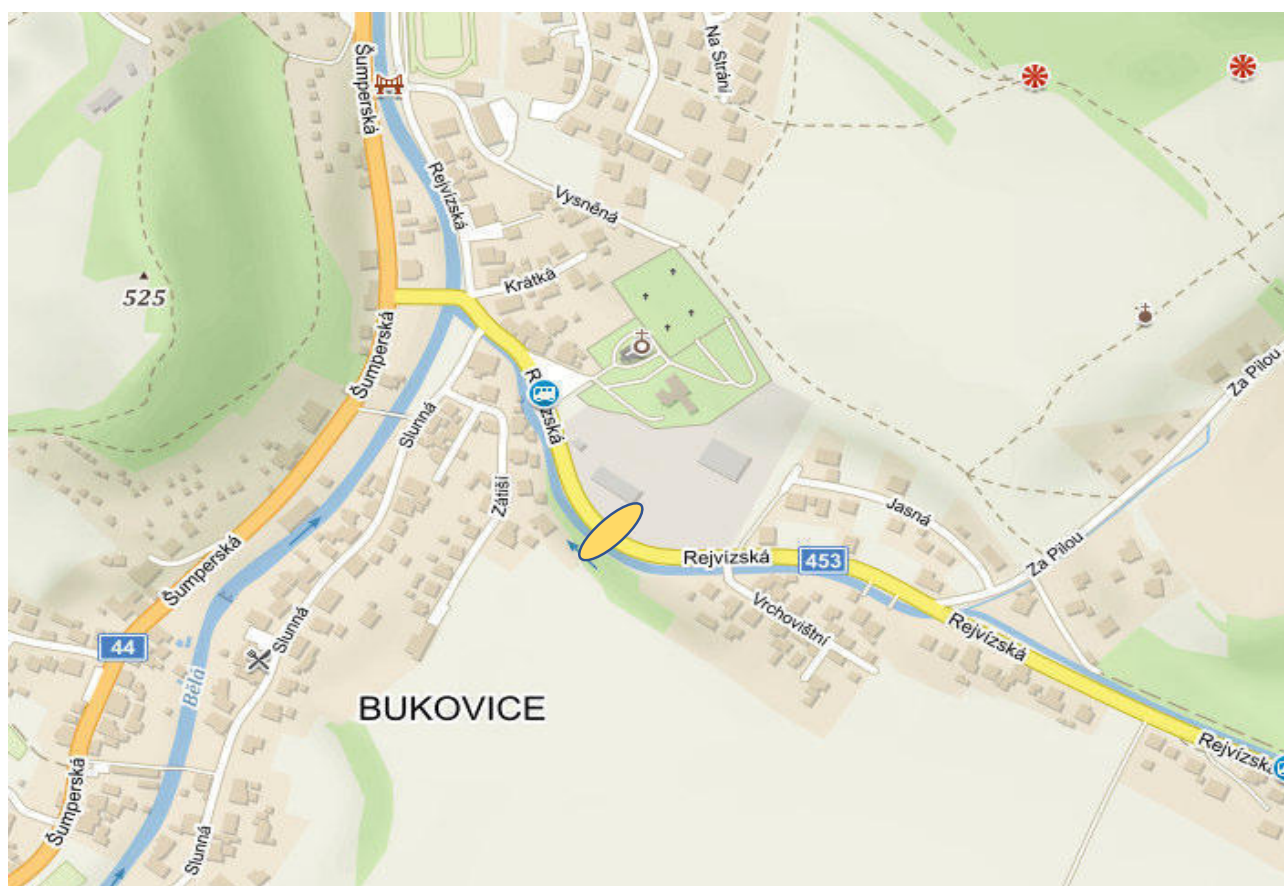
Profil 1 - ulice Priessnitzova

Směr	Lázně					Centrum				
	Osobní + motocykly	Dodávky	TNA	Návěsy, přívěsy	Autobusy	Osobní + motocykly	Dodávky	TNA	Návěsy, přívěsy	Autobusy
Čas										
6:00 - 7:00	48	3	2	1	1	24	1	2	0	1
7:00 - 8:00	44	3	1	0	2	37	1	3	1	2
8:00 - 9:00	35	5	3	0	1	35	5	4	0	1
9:00 - 10:00	49	3	2	0	3	44	3	0	0	2
13:00 - 14:00	92	1	0	0	3	114	4	1	0	3
14:00 - 15:00	71	2	1	0	3	109	3	0	0	3
15:00 - 16:00	84	1	1	0	1	85	5	1	0	1
16:00 - 17:00	48	1	0	0	1	73	3	0	0	1



Profil 7 - ulice Rejvízská

Směr	Město					Rejvíz				
	Osobní + motocykly	Dodávky	TNA	Návěsy, přívěsy	Autobusy	Osobní + motocykly	Dodávky	TNA	Návěsy, přívěsy	Autobusy
Čas										
6:00 - 7:00	47	3	1	0	1	31	2	2	0	1
7:00 - 8:00	59	6	0	0	1	37	4	2	1	0
8:00 - 9:00	82	5	4	2	1	58	5	3	0	1
9:00 - 10:00	86	1	2	1	0	97	8	7	0	3
13:00 - 14:00	112	1	6	0	1	102	3	0	1	0
14:00 - 15:00	100	5	2	1	1	101	4	2	2	1
15:00 - 16:00	116	3	3	1	1	118	2	1	0	0
16:00 - 17:00	100	4	0	0	2	102	5	0	0	1

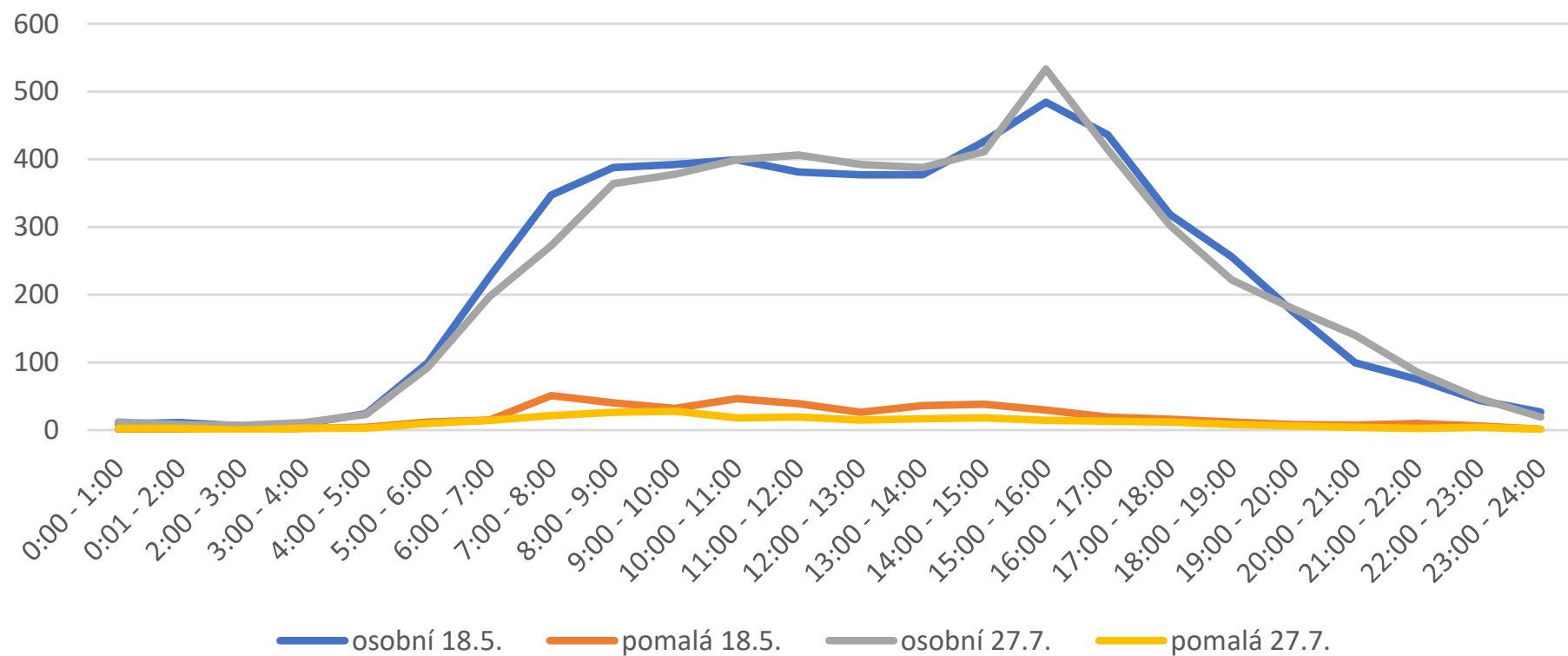


Profil R - náměstí Svobody - 27.7.2022

Směr	ulice Smetanova		Centrum	
	Osobní + dodávky + motocykly	TNA + Návěsy, přívěsy + Autobusy	Osobní + dodávky + motocykly	TNA + Návěsy, přívěsy + Autobusy
Čas				
0:00 - 1:00	4	2	8	0
1:00 - 2:00	3	1	5	1
2:00 - 3:00	0	0	7	0
3:00 - 4:00	4	3	7	0
4:00 - 5:00	14	1	9	2
5:00 - 6:00	39	7	53	3
6:00 - 7:00	78	11	119	3
7:00 - 8:00	115	18	157	3
8:00 - 9:00	148	21	216	5
9:00 - 10:00	158	24	220	4
10:00 - 11:00	170	12	229	6
11:00 - 12:00	184	17	222	2
12:00 - 13:00	180	14	212	1
13:00 - 14:00	182	10	206	7
14:00 - 15:00	178	11	233	7
15:00 - 16:00	242	11	291	3
16:00 - 17:00	190	8	224	5
17:00 - 18:00	129	11	173	1
18:00 - 19:00	107	7	115	1
19:00 - 20:00	96	4	83	2
20:00 - 21:00	61	3	79	1
21:00 - 22:00	41	1	45	1
22:00 - 23:00	27	3	20	1
23:00 - 24:00	10	1	9	0
Celkem	2360	201	2942	59



Srovnání intenzit automobilové dopravy - denní variace

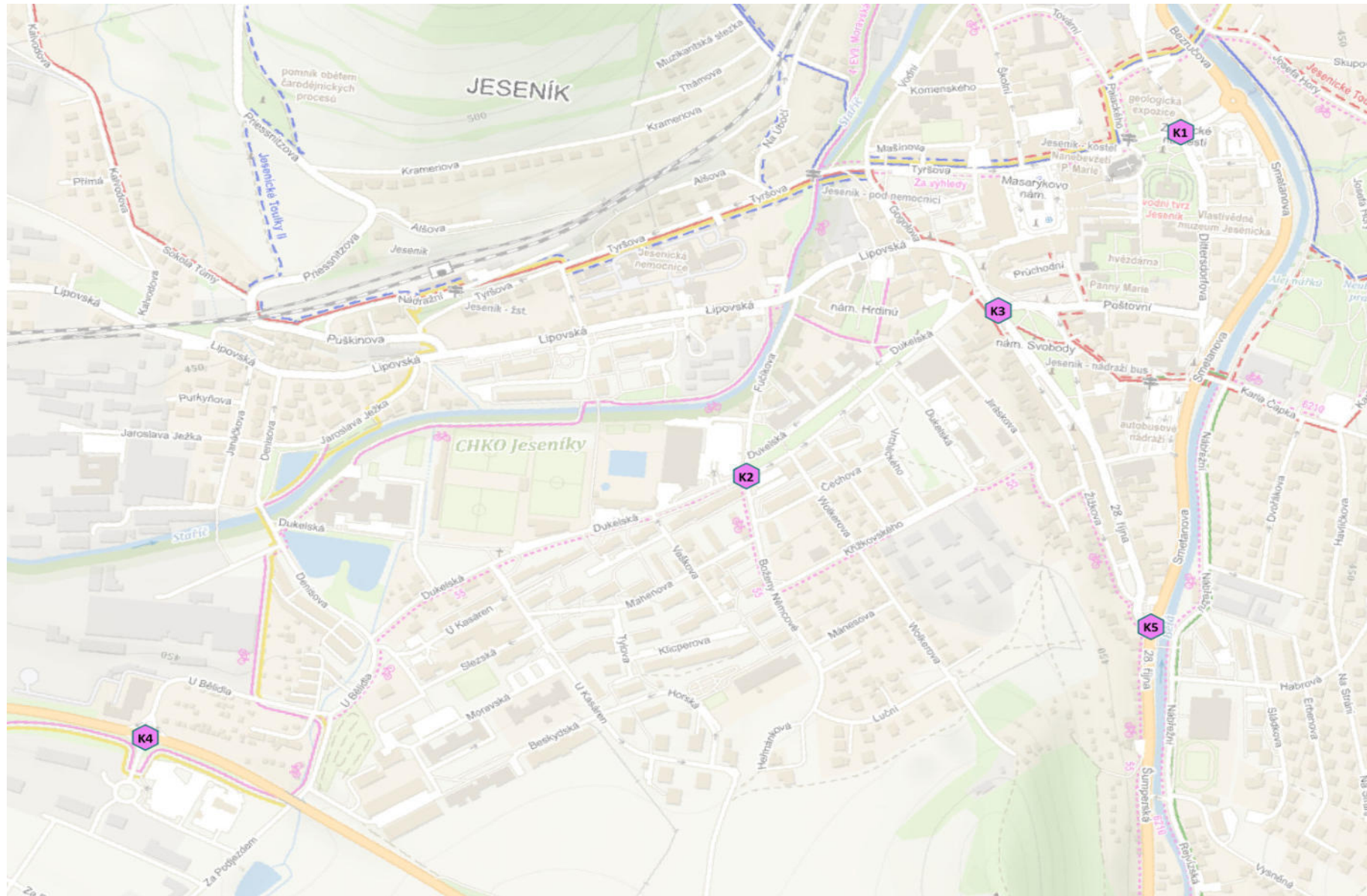


PŘÍLOHA č. 4

Vyhodnocení křižovatkových průzkumů automobilové dopravy

- 4.1. Křižovatka 1 - Zámecké náměstí (Palackého x Dittersdorfova)
- 4.2. Křižovatka 2 - Dukelská x Boženy Němcové
- 4.3. Křižovatka 3 - Dukelská x Lipovská x Poštovní
- 4.4. Křižovatka 4 - I/60 x U Bělidla
- 4.5. Křižovatka 5 - Smetanova x 28. října

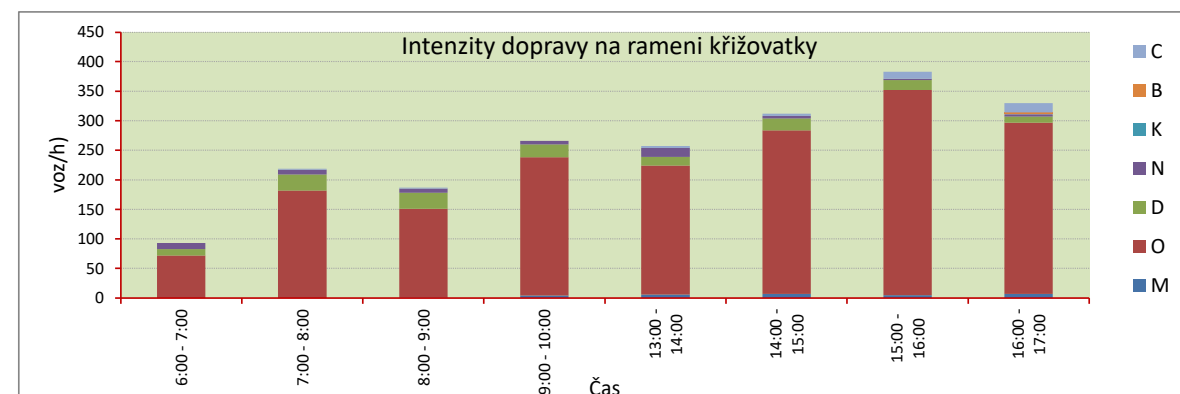
KŘIŽOVATKOVÉ PRŮZKUMY AUTOMOBILOVÉ DOPRAVY



Zámecké náměstí (Palackého × Dittersdorfova)

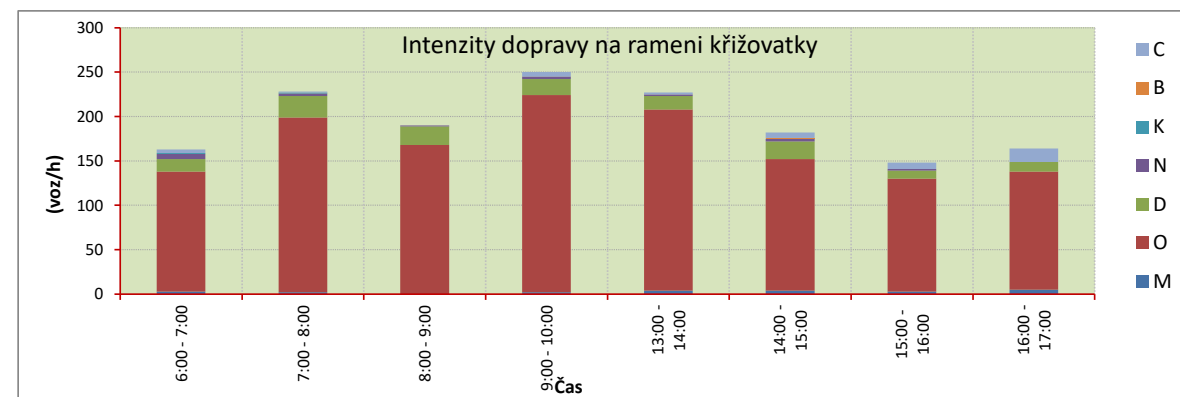
Rameno 1 - ul. Dittersdorfova																
Interval měření	Směr rameno 3 - ul. Palackého (západ)								Směr rameno 2 - ul. Palackého (východ)							
	M	O	D	N	K	B	C	Celkem	M	O	D	N	K	B	C	Celkem
6:00 - 7:00	0	18	0	0	0	0	0	18	0	54	11	10	0	0	0	75
7:00 - 8:00	0	34	5	0	0	0	0	39	0	148	22	8	0	0	2	180
8:00 - 9:00	0	22	2	1	0	0	1	26	1	128	25	6	0	0	1	161
9:00 - 10:00	0	36	1	1	0	0	0	38	4	198	21	5	0	0	0	228
13:00 - 14:00	1	39	2	2	0	0	1	45	5	179	13	13	0	0	2	212
14:00 - 15:00	0	37	1	0	0	0	0	38	7	240	19	4	0	0	4	274
15:00 - 16:00	1	36	2	0	0	0	0	39	4	311	15	2	0	0	12	344
16:00 - 17:00	0	41	1	0	0	0	3	45	7	249	9	4	0	3	13	285

Rameno 1 - ul. Dittersdorfova								
Interval měření	Oba směry							
	M	O	D	N	K	B	C	Celkem
6:00 - 7:00	0	72	11	10	0	0	0	93
7:00 - 8:00	0	182	27	8	0	0	2	219
8:00 - 9:00	1	150	27	7	0	0	2	187
9:00 - 10:00	4	234	22	6	0	0	0	266
13:00 - 14:00	6	218	15	15	0	0	3	257
14:00 - 15:00	7	277	20	4	0	0	4	312
15:00 - 16:00	5	347	17	2	0	0	12	383
16:00 - 17:00	7	290	10	4	0	3	16	330



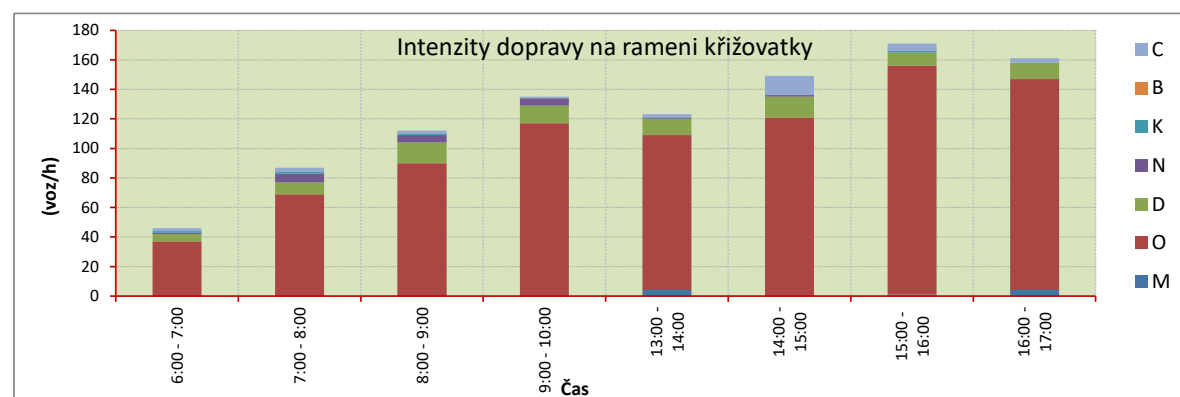
Rameno 2 - ul. Palackého (východ)																
Interval měření	Směr rameno 1 - ul. Dittersdorfova								Směr rameno 3 - ul. Palackého (západ)							
	M	O	D	N	K	B	C	Celkem	M	O	D	N	K	B	C	Celkem
6:00 - 7:00	2	72	10	5	0	0	2	91	1	63	4	1	1	0	2	72
7:00 - 8:00	2	98	14	1	1	0	0	116	0	99	10	2	0	0	1	112
8:00 - 9:00	0	47	12	1	0	0	0	60	0	121	9	0	0	0	0	130
9:00 - 10:00	1	105	11	2	0	0	4	123	1	117	7	1	0	0	1	127
13:00 - 14:00	1	94	4	2	0	0	1	102	3	110	11	0	0	0	1	125
14:00 - 15:00	4	111	12	1	0	1	3	128	0	136	8	2	0	0	3	149
15:00 - 16:00	2	95	7	0	0	0	4	106	1	120	2	2	0	0	3	128
16:00 - 17:00	1	112	6	0	0	0	9	127	4	127	5	0	0	0	6	142

Rameno 2 - ul. Palackého (východ)								
Interval měření	Oba směry							
	M	O	D	N	K	B	C	Celkem
6:00 - 7:00	3	135	14	6	1	0	4	163
7:00 - 8:00	2	197	24	3	1	0	1	228
8:00 - 9:00	0	168	21	1	0	0	0	190
9:00 - 10:00	2	222	18	3	0	0	5	250
13:00 - 14:00	4	204	15	2	0	0	2	227
14:00 - 15:00	4	148	20	3	0	1	6	277
15:00 - 16:00	3	127	9	2	0	0	7	234
16:00 - 17:00	5	133	11	0	0	0	15	269



Rameno 3 - ul. Palackého (západ)																
Interval měření	Směr rameno 2 - ul. Palackého (východ)								Směr rameno 1 - ul. Dittersdorfova							
	M	O	D	N	K	B	C	Celkem	M	O	D	N	K	B	C	Celkem
6:00 - 7:00	0	33	4	1	1	0	1	40	0	4	1	0	0	0	1	6
7:00 - 8:00	0	50	7	5	1	0	1	64	0	19	1	1	0	0	2	23
8:00 - 9:00	0	81	14	5	1	0	2	103	0	9	0	0	0	0	0	9
9:00 - 10:00	0	88	12	3	0	0	1	104	0	29	0	2	0	0	0	31
13:00 - 14:00	4	76	11	1	0	0	2	94	0	29	0	0	0	0	0	29
14:00 - 15:00	0	106	12	1	0	0	12	131	0	15	2	0	0	0	1	18
15:00 - 16:00	0	120	8	0	1	0	5	134	1	35	1	0	0	0	0	37
16:00 - 17:00	3	114	9	0	0	0	2	128	1	29	2	0	0	0	1	33

Rameno 3 - ul. Palackého (západ)								
Interval měření	Oba směry							
	M	O	D	N	K	B	C	Celkem
6:00 - 7:00	0	37	5	1	1	0	2	46
7:00 - 8:00	0	69	8	6	1	0	3	87
8:00 - 9:00	0	90	14	5	1	0	2	112
9:00 - 10:00	0	117	12	5	0	0	1	135
13:00 - 14:00	4	105	11	1	0	0	2	123
14:00 - 15:00	0	121	14	1	0	0	13	149
15:00 - 16:00	1	155	9	0	1	0	5	171
16:00 - 17:00	4	143	11	0	0	0	3	161



M motocykly O osobní automobily D dodávkové automobily do 3,5 t N nákladní automobily od 3,5 t do 12 t
 B autobusy C cyklisté K nákladní soupravy

Dukelská x Boženy Němcové

Rameno 1 - ul. Fučíkova																
Interval měření	Směr rameno 4 - ul. Dukelská (východ)								Směr rameno 2 - ul. Dukelská (západ)							
	M	O	D	N	K	B	C	Celkem	M	O	D	N	K	B	C	Celkem
6:00 - 7:00	0	5	0	0	0	0	0	5	0	52	1	8	0	2	2	65
7:00 - 8:00	0	20	0	0	0	0	0	20	2	36	6	2	2	0	1	49
8:00 - 9:00	0	46	2	2	0	0	1	51	0	47	9	2	0	0	0	58
9:00 - 10:00	0	60	2	0	0	0	0	62	0	47	4	4	0	1	3	59
13:00 - 14:00	0	42	1	0	0	0	2	45	2	41	6	6	0	2	2	59
14:00 - 15:00	0	36	1	0	0	0	0	37	1	50	4	2	0	2	2	61
15:00 - 16:00	1	39	1	0	0	0	1	42	2	57	3	0	0	1	4	67
16:00 - 17:00	0	33	2	0	0	0	0	35	0	57	1	0	0	1	11	70

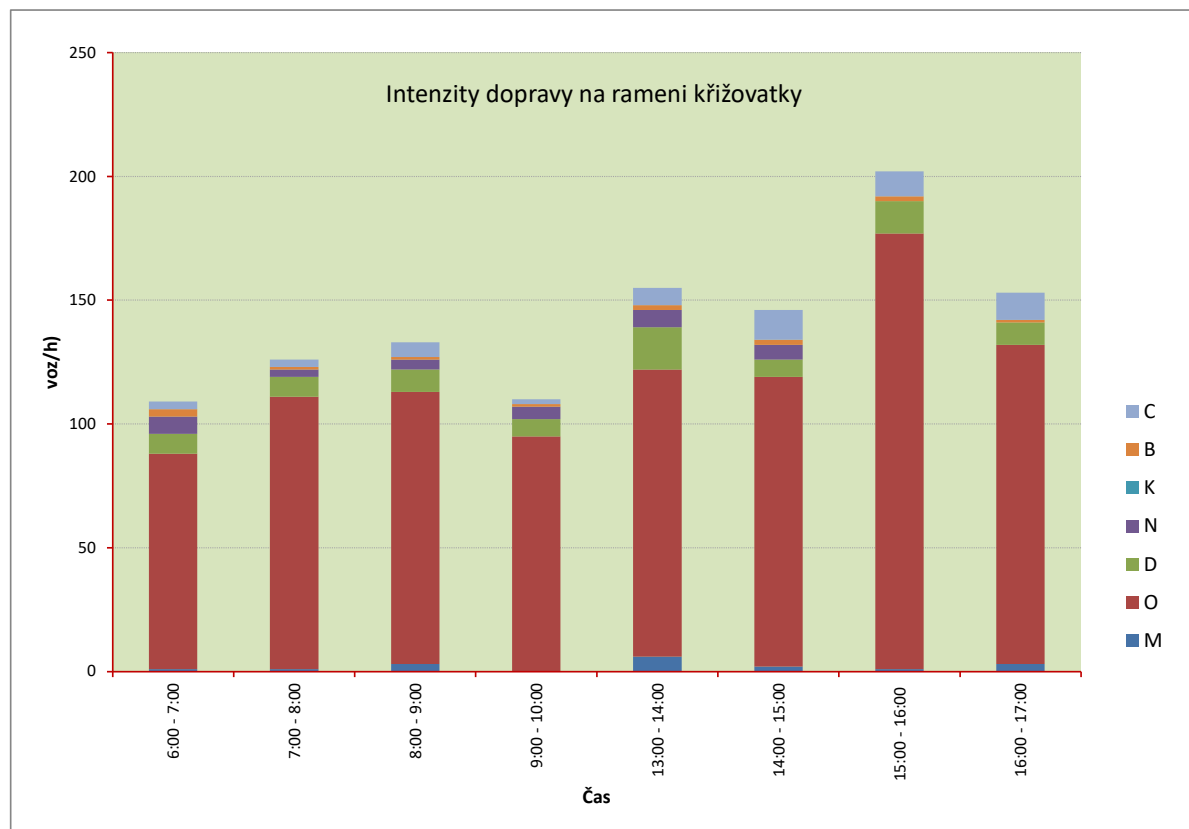
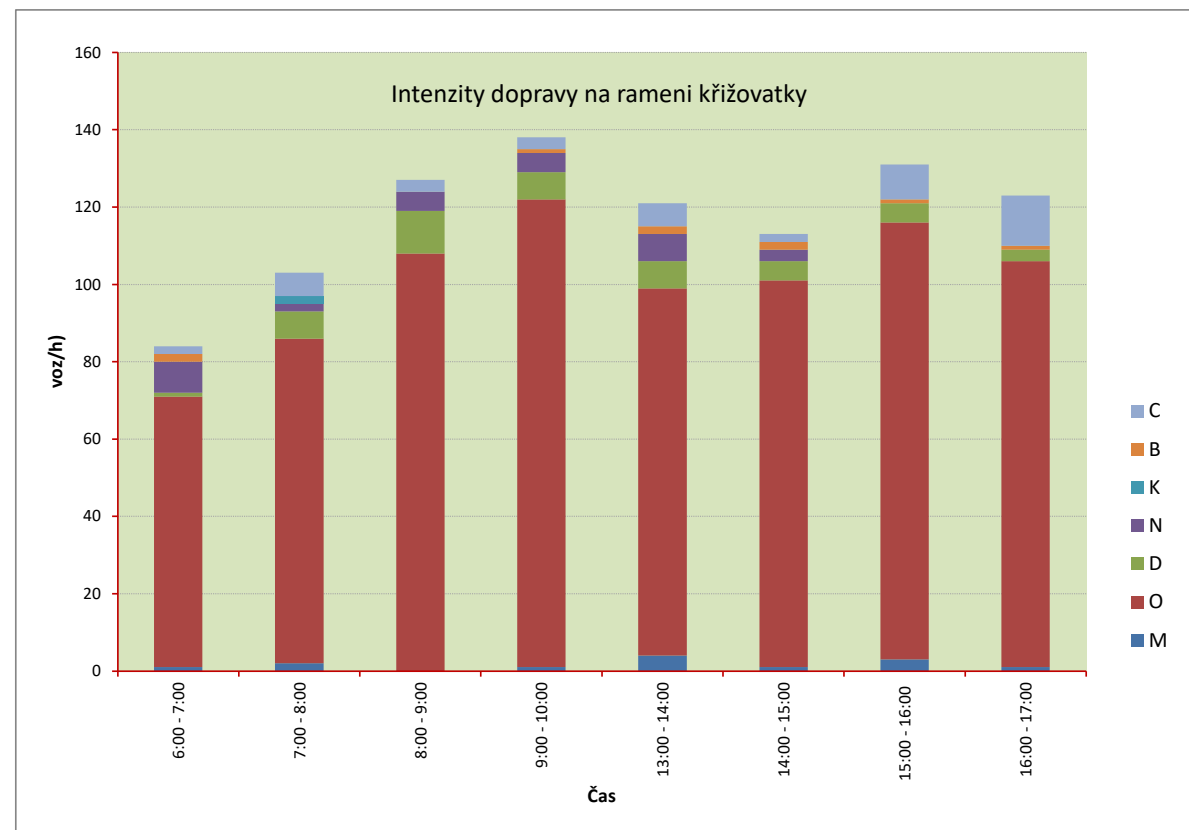
Rameno 1 - ul. Fučíkova								
Interval měření	Všechny směry							
	M	O	D	N	K	B	C	Celkem
6:00 - 7:00	1	70	1	8	0	2	2	84
7:00 - 8:00	2	84	7	2	2	0	6	103
8:00 - 9:00	0	108	11	5	0	0	3	127
9:00 - 10:00	1	121	7	5	0	1	3	138
13:00 - 14:00	4	95	7	7	0	2	6	121
14:00 - 15:00	1	100	5	3	0	2	2	113
15:00 - 16:00	3	113	5	0	0	1	9	131
16:00 - 17:00	1	105	3	0	0	1	13	123

Rameno 1 - ul. Fučíkova																
Interval měření	Směr rameno 3 - ul. B. Němcové (jih)															
	M	O	D	N	K	B	C	Celkem	M	O	D	N	K	B	C	Celkem
6:00 - 7:00	1	13	0	0	0	0	0	14								0
7:00 - 8:00	0	28	1	0	0	0	5	34								0
8:00 - 9:00	0	15	0	1	0	0	2	18								0
9:00 - 10:00	1	14	1	1	0	0	0	17								0
13:00 - 14:00	2	12	0	1	0	0	2	17								0
14:00 - 15:00	0	14	0	1	0	0	0	15								0
15:00 - 16:00	0	17	1	0	0	0	4	22								0
16:00 - 17:00	1	15	0	0	0	0	2	18								0

Rameno 2 - ul. Dukelská (západ)																
Interval měření	Směr rameno 1 - ul. Fučíkova								Směr rameno 4 - ul. Dukelská (východ)							
	M	O	D	N	K	B	C	Celkem	M	O	D	N	K	B	C	Celkem
6:00 - 7:00	0	27	2	1	0	3	2	35	1	46	6	5	0	0	1	59
7:00 - 8:00	1	29	3	2	0	1	2	38	0	64	4	0	0	0	1	69
8:00 - 9:00	0	27	5	3	0	1	1	37	2	73	3	1	0	0	4	83
9:00 - 10:00	0	31	4	3	0	1	1	40	0	57	2	2	0	0	1	62
13:00 - 14:00	1	21	3	0	0	2	4	31	4	83	12	7	0	0	3	109
14:00 - 15:00	1	21	3	3	0	2	0	29	1	80	4	2	0	0	12	99
15:00 - 16:00	0	33	2	0	0	2	2	39	1	126	8	0	0	0	8	143
16:00 - 17:00	0	23	3	0	0	1	1	28	3	93	4	0	0	0	10	110

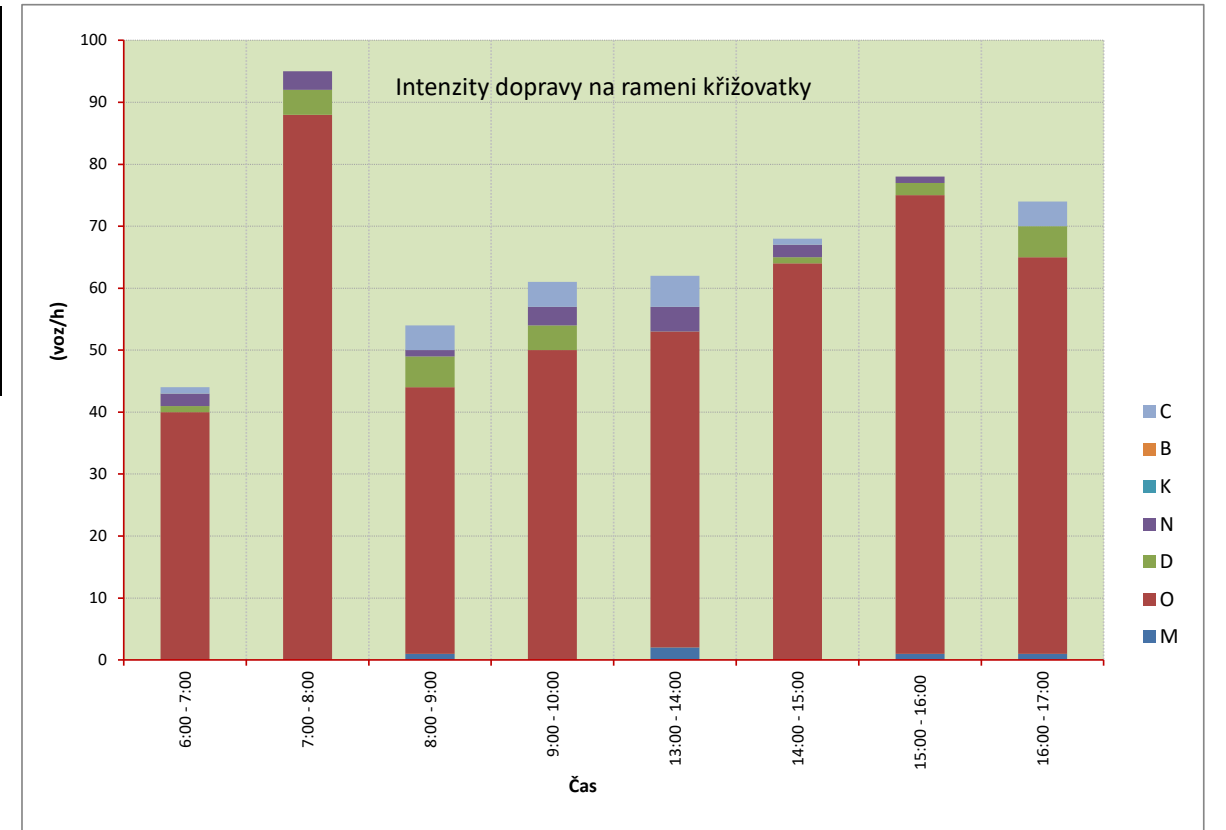
Rameno 2 - ul. Dukelská (západ)																
Interval měření	Směr rameno 3 - ul. B. Němcové (jih)															
	M	O	D	N	K	B	C	Celkem	M	O	D	N	K	B	C	Celkem
6:00 - 7:00	0	14	0	1	0	0	0	15								0
7:00 - 8:00	0	17	1	1	0	0	0	19								0
8:00 - 9:00	1	10	1	0	0	0	1	13								0
9:00 - 10:00	0	7	1	0	0	0	0	8								0
13:00 - 14:00	1	12	2	0	0	0	0	15								0
14:00 - 15:00	0	16	0	1	0	0	0	17								0
15:00 - 16:00	0	17	3	0	0	0	0	20								0
16:00 - 17:00	0	13	2	0	0	0	0	15								0

Rameno 2 - ul. Dukelská (západ)								
Interval měření	Všechny směry							
	M	O	D	N	K	B	C	Celkem
6:00 - 7:00	1	87	8	7	0	3	3	109
7:00 - 8:00	1	110	8	3	0	1	3	126
8:00 - 9:00	3	110	9	4	0	1	6	133
9:00 - 10:00	0	95	7	5	0	1	2	110
13:00 - 14:00	6	116	17	7	0	2	7	155
14:00 - 15:00	2	117	7	6	0	2	12	145
15:00 - 16:00	1	176	13	0	0	2	10	202
16:00 - 17:00	3	129	9	0	0	1	11	153



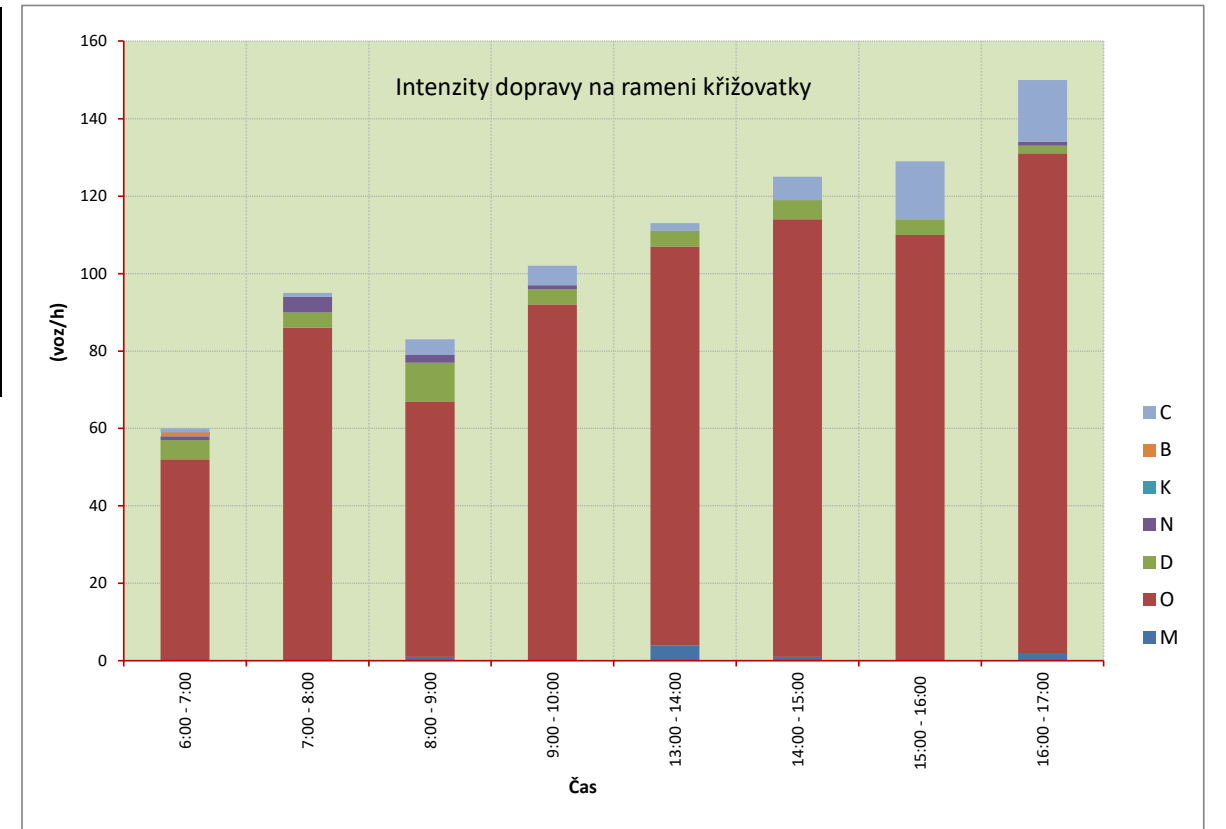
Rameno 3 - ul. B. Němcové (jih)																
Interval měření	Směr rameno 4 - ul. Dukelská (východ)								Směr rameno 2 - ul. Dukelská (západ)							
	M	O	D	N	K	B	C	Celkem	M	O	D	N	K	B	C	Celkem
6:00 - 7:00	0	19	1	1	0	0	0	21	0	12	0	1	0	0	0	13
7:00 - 8:00	0	22	1	0	0	0	0	23	0	15	1	1	0	0	0	17
8:00 - 9:00	0	15	0	1	0	0	1	17	1	9	2	0	0	0	2	14
9:00 - 10:00	0	20	0	1	0	0	2	23	0	13	0	0	0	0	1	14
13:00 - 14:00	1	20	0	0	0	0	0	21	0	14	0	0	0	0	4	18
14:00 - 15:00	0	17	1	0	0	0	0	18	0	11	0	1	0	0	0	12
15:00 - 16:00	0	25	1	1	0	0	0	27	0	15	0	0	0	0	0	15
16:00 - 17:00	0	20	1	0	0	0	1	22	1	19	1	0	0	0	0	21

Rameno 3 - ul. B. Němcové (jih)									
Interval měření	Všechny směry								
	M	O	D	N	K	B	C	Celkem	
6:00 - 7:00	0	40	1	2	0	0	1	44	
7:00 - 8:00	0	88	4	3	0	0	0	95	
8:00 - 9:00	1	43	5	1	0	0	4	54	
9:00 - 10:00	0	50	4	3	0	0	4	61	
13:00 - 14:00	2	51	0	4	0	0	5	62	
14:00 - 15:00	0	64	1	2	0	0	1	68	
15:00 - 16:00	1	74	2	1	0	0	0	78	
16:00 - 17:00	1	64	5	0	0	0	4	74	



Rameno 3 - ul. B. Němcové (jih)																
Interval měření	Směr rameno 1 - ul. Fučíkova															
	M	O	D	N	K	B	C	Celkem	M	O	D	N	K	B	C	Celkem
6:00 - 7:00	0	9	0	0	0	0	1	10								0
7:00 - 8:00	0	51	2	2	0	0	0	55								0
8:00 - 9:00	0	19	3	0	0	0	1	23								0
9:00 - 10:00	0	17	4	2	0	0	1	24								0
13:00 - 14:00	1	17	0	4	0	0	1	23								0
14:00 - 15:00	0	36	0	1	0	0	1	38								0
15:00 - 16:00	1	34	1	0	0	0	0	36								0
16:00 - 17:00	0	25	3	0	0	0	3	31								0

Rameno 4 - ul. Dukelská (východ)									
Interval měření	Všechny směry								
	M	O	D	N	K	B	C	Celkem	
6:00 - 7:00	0	52	5	1	0	1	1	60	
7:00 - 8:00	0	86	4	4	0	0	1	95	
8:00 - 9:00	1	66	10	2	0	0	4	83	
9:00 - 10:00	0	92	4	1	0	0	5	102	
13:00 - 14:00	4	103	4	0	0	0	2	113	
14:00 - 15:00	1	113	5	0	0	0	6	125	
15:00 - 16:00	0	110	4	0	0	0	15	129	
16:00 - 17:00	2	129	2	1	0	0	16	150	



Rameno 4 - ul. Dukelská (východ)																
Interval měření	Směr rameno 2 - ul. Dukelská (západ)															
	M	O	D	N	K	B	C	Celkem	M	O	D	N	K	B	C	Celkem
6:00 - 7:00	0	44	4	0	0	1	0	49								0
7:00 - 8:00	0	57	4	3	0	0	1	65								0
8:00 - 9:00	1	35	8	1	0	0	4	49								0
9:00 - 10:00	0	51	2	1	0	0	5	59								0
13:00 - 14:00	0	48	2	0	0	0	2	52								0
14:00 - 15:00	1	55	3	0	0	0	6	65								0
15:00 - 16:00	0	62	3	0	0	0	13	78								0
16:00 - 17:00	1	60	1	1	0	0	14	77								0

M motocykly O osobní automobily D dodávkové automobily do 3,5 t N nákladní automobily od 3,5 t do 12 t
 B autobusy C cyklisté K nákladní soupravy

Dukelská x Lipovská x Poštovní

Rameno 1 - ul. Dukelská																
Interval měření	Směr rameno 4 - ul. Lipovská								Směr rameno 2 - náměstí Svobody							
	M	O	D	N	K	B	C	Celkem	M	O	D	N	K	B	C	Celkem
6:00 - 7:00	0	4	4	0	0	1	2	11	0	24	1	0	0	0	1	26
7:00 - 8:00	0	9	0	0	0	0	4	13	0	31	2	0	0	0	0	33
8:00 - 9:00	0	18	0	0	0	0	0	18	1	45	4	3	0	0	2	55
9:00 - 10:00	0	11	0	0	0	0	3	14	0	40	2	0	3	0	1	46
13:00 - 14:00	0	12	1	0	0	0	3	16	0	66	7	1	1	0	2	77
14:00 - 15:00	0	14	1	0	0	0	1	16	1	51	2	0	1	0	1	56
15:00 - 16:00	0	10	3	0	0	0	1	14	0	51	5	0	0	0	1	57
16:00 - 17:00	0	8	1	0	0	0	0	9	0	62	7	0	0	0	3	72

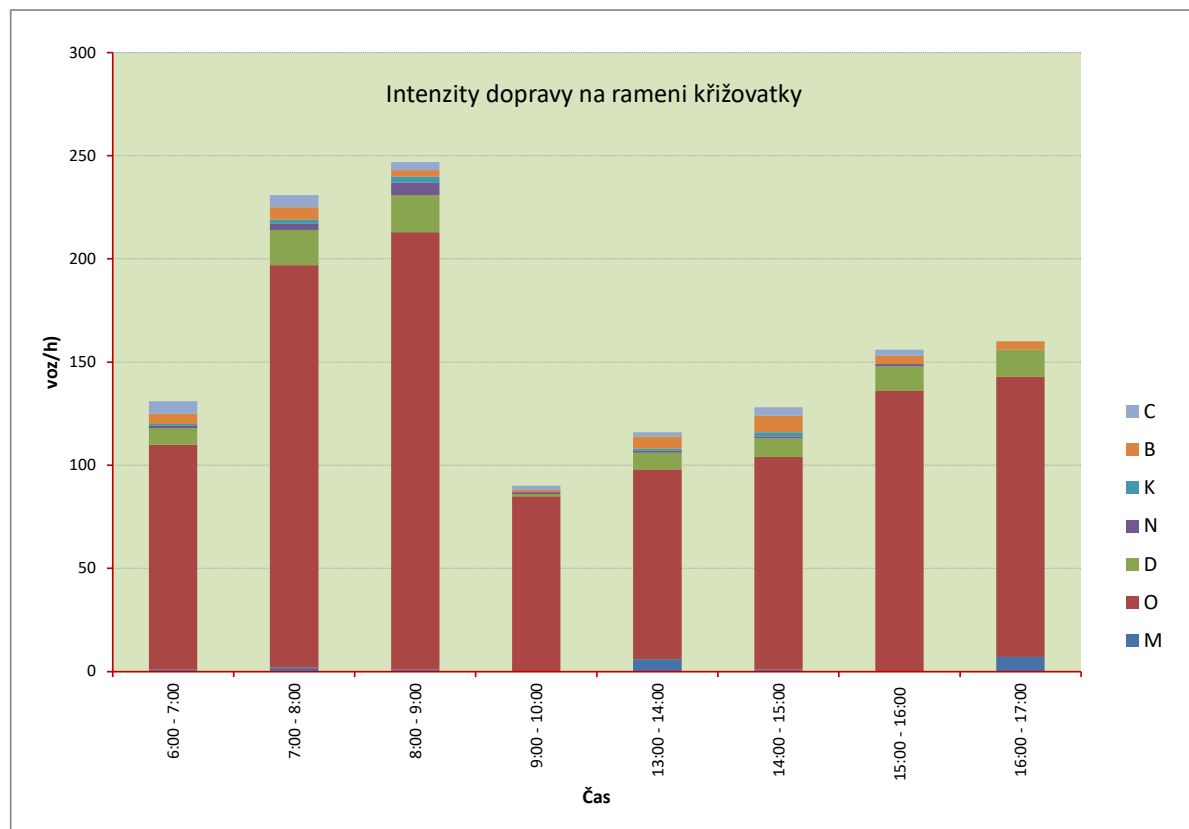
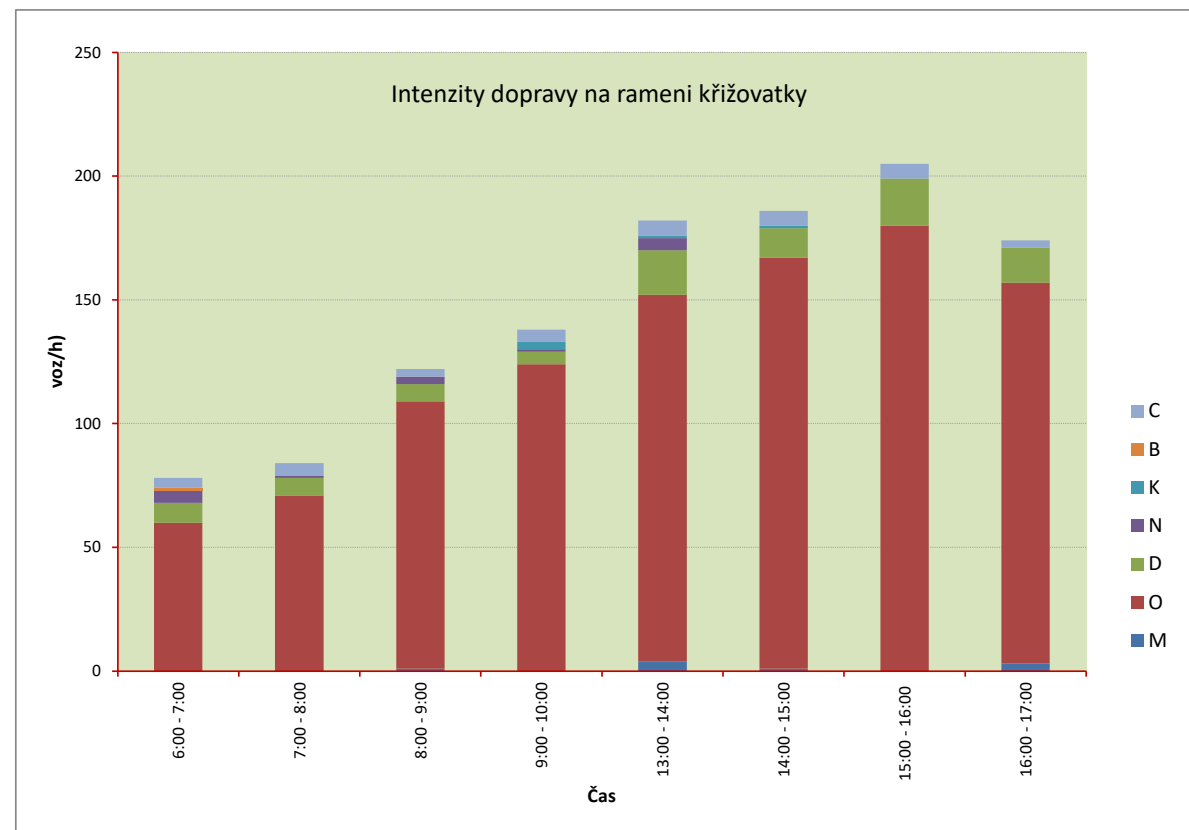
Rameno 1 - ul. Dukelská									
Interval měření	Všechny směry								
	M	O	D	N	K	B	C	Celkem	
6:00 - 7:00	0	60	8	5	0	1	4	78	
7:00 - 8:00	0	71	7	1	0	0	5	84	
8:00 - 9:00	1	108	7	3	0	0	3	122	
9:00 - 10:00	0	124	5	1	3	0	5	138	
13:00 - 14:00	4	148	18	5	1	0	6	182	
14:00 - 15:00	1	166	12	0	1	0	6	186	
15:00 - 16:00	0	180	19	0	0	0	6	205	
16:00 - 17:00	3	154	14	0	0	0	3	174	

Rameno 1 - ul. Dukelská																
Interval měření	Směr rameno 3 - ul. Poštovní															
	M	O	D	N	K	B	C	Celkem	M	O	D	N	K	B	C	Celkem
6:00 - 7:00	0	32	3	5	0	0	1	41								0
7:00 - 8:00	0	31	5	1	0	0	1	38								0
8:00 - 9:00	0	45	3	0	0	0	1	49								0
9:00 - 10:00	0	73	3	1	0	0	1	78								0
13:00 - 14:00	4	70	10	4	0	0	1	89								0
14:00 - 15:00	0	101	9	0	0	0	4	114								0
15:00 - 16:00	0	119	11	0	0	0	4	134								0
16:00 - 17:00	3	84	6	0	0	0	0	93								0

Rameno 2 - náměstí Svobody																
Interval měření	Směr rameno 1 - ul. Dukelská								Směr rameno 4 - ul. Lipovská							
	M	O	D	N	K	B	C	Celkem	M	O	D	N	K	B	C	Celkem
6:00 - 7:00	0	30	1	0	0	0	2	33	1	67	7	1	0	5	4	85
7:00 - 8:00	1	92	2	1	0	0	3	99	1	89	14	1	2	6	3	116
8:00 - 9:00	0	68	7	1	0	0	3	79	1	126	9	5	2	3	1	147
9:00 - 10:00	0	27	0	0	0	0	1	28	0	51	1	1	0	1	1	55
13:00 - 14:00	0	17	1	0	0	0	0	18	6	57	6	1	1	6	2	79
14:00 - 15:00	0	31	3	0	0	0	0	34	0	45	6	1	2	8	4	66
15:00 - 16:00	0	43	3	0	0	0	0	46	0	73	7	1	0	4	3	88
16:00 - 17:00	2	44	3	0	0	0	0	47	3	70	7	0	0	4	0	84

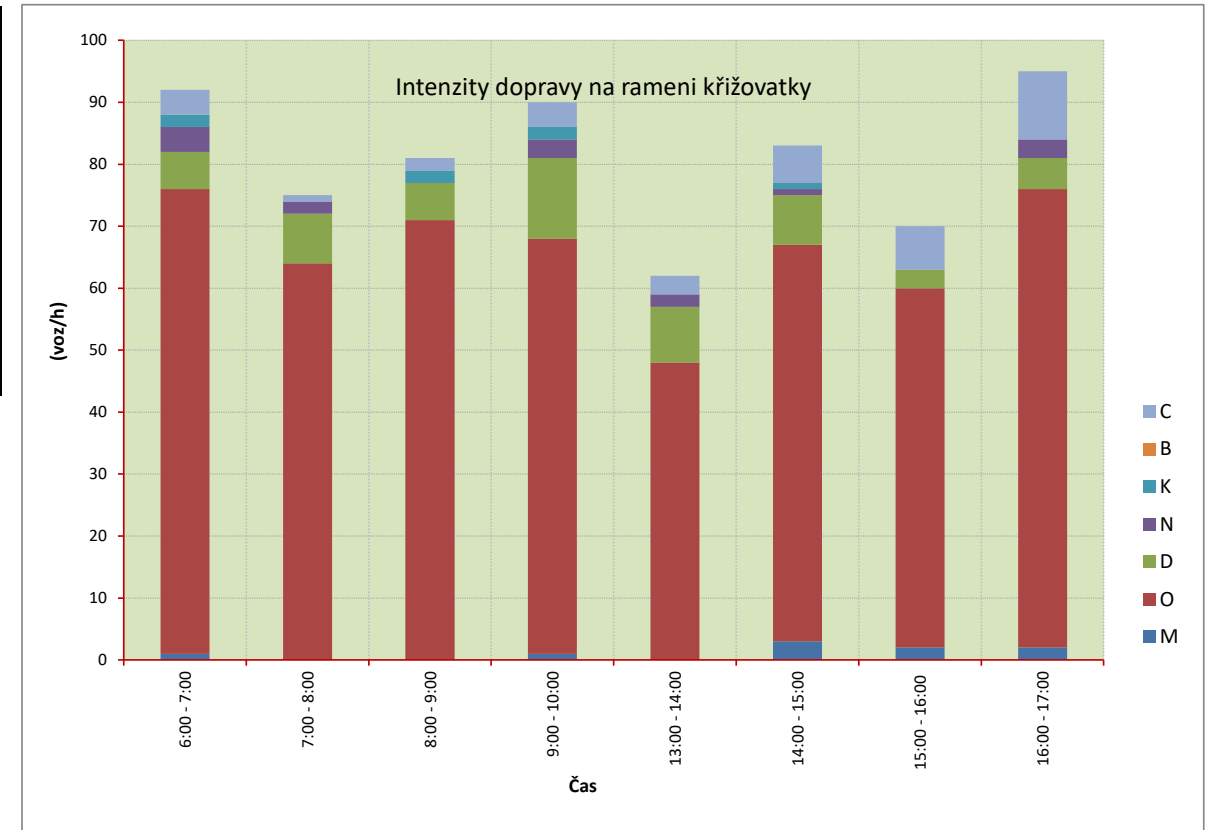
Rameno 2 - náměstí Svobody																
Interval měření	Směr rameno 3 - ul. Poštovní															
	M	O	D	N	K	B	C	Celkem	M	O	D	N	K	B	C	Celkem
6:00 - 7:00	0	12	0	0	1	0	0	13								0
7:00 - 8:00	0	14	1	1	0	0	0	16								0
8:00 - 9:00	0	18	2	0	1	0	0	21								0
9:00 - 10:00	0	7	0	0	0	0	0	7								0
13:00 - 14:00	0	18	1	0	0	0	0	19								0
14:00 - 15:00	1	27	0	0	0	0	0	28								0
15:00 - 16:00	0	20	2	0	0	0	0	22								0
16:00 - 17:00	2	22	3	0	0	0	0	27								0

Rameno 2 - náměstí Svobody									
Interval měření	Všechny směry								
	M	O	D	N	K	B	C	Celkem	
6:00 - 7:00	1	109	8	1	1	5	6	131	
7:00 - 8:00	2	195	17	3	2	6	6	231	
8:00 - 9:00	1	212	18	6	3	3	4	247	
9:00 - 10:00	0	85	1	1	0	1	2	90	
13:00 - 14:00	6	92	8	1	1	6	2	116	
14:00 - 15:00	1	103	9	1	2	8	4	128	
15:00 - 16:00	0	136	12	1	0	4	3	156	
16:00 - 17:00	7	136	13	0	0	4	0	158	



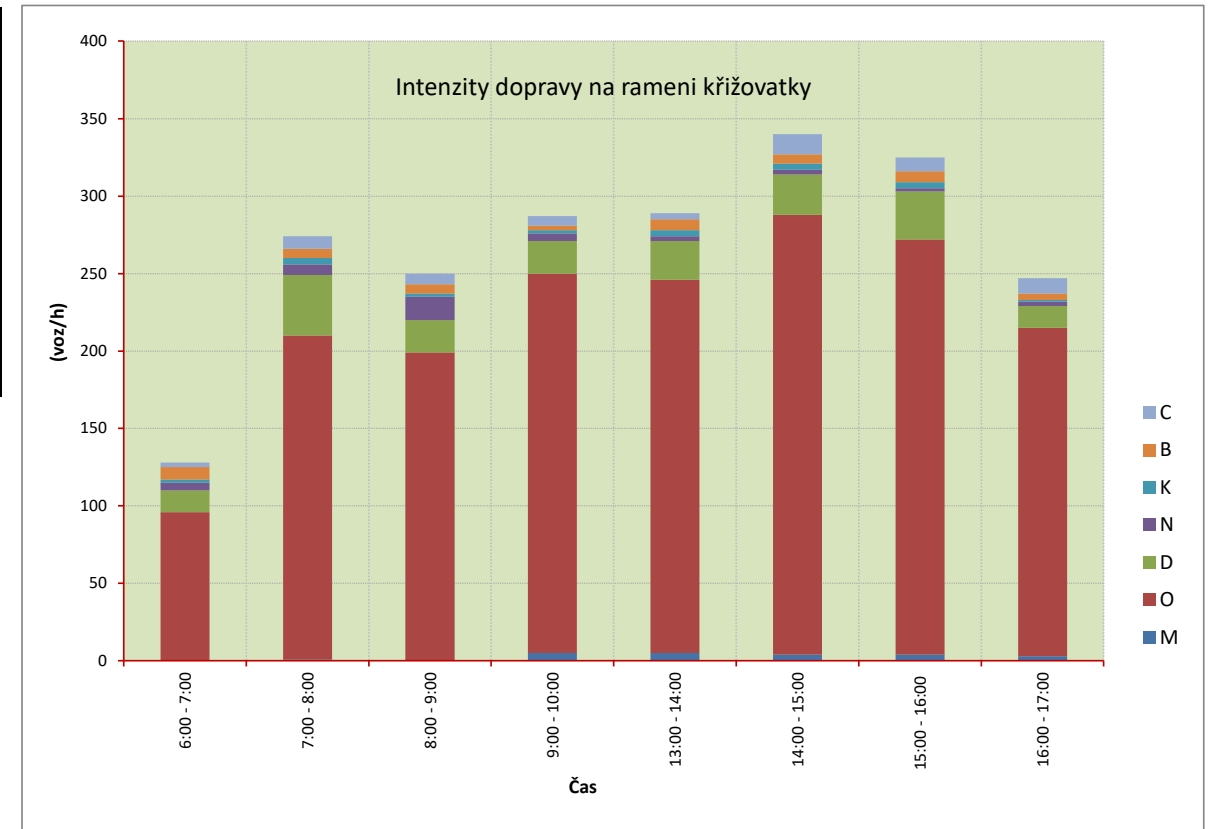
Rameno 3 - ul. Poštovní																
Interval měření	Směr rameno 4 - ul. Lipovská								Směr rameno 2 - náměstí Svobody							
	M	O	D	N	K	B	C	Celkem	M	O	D	N	K	B	C	Celkem
6:00 - 7:00	1	38	2	3	1	0	3	48	0	2	0	0	1	0	0	3
7:00 - 8:00	0	30	2	1	0	0	0	33	0	7	3	0	0	0	0	10
8:00 - 9:00	0	31	4	0	0	0	1	36	0	15	1	0	0	0	0	16
9:00 - 10:00	1	29	6	3	2	0	2	43	0	11	3	0	0	0	0	14
13:00 - 14:00	0	26	5	2	0	0	2	35	0	9	1	0	0	0	1	11
14:00 - 15:00	2	32	3	1	0	0	3	41	0	9	1	0	0	0	0	10
15:00 - 16:00	0	21	2	0	0	0	4	27	1	5	0	0	0	0	0	6
16:00 - 17:00	0	31	4	3	0	0	3	41	0	9	0	0	0	0	0	9

Rameno 3 - ul. Poštovní									
Interval měření	Všechny směry								
	M	O	D	N	K	B	C	Celkem	
6:00 - 7:00	1	75	6	4	2	0	4	92	
7:00 - 8:00	0	64	8	2	0	0	1	75	
8:00 - 9:00	0	71	6	0	2	0	2	81	
9:00 - 10:00	1	67	13	3	2	0	4	90	
13:00 - 14:00	0	48	9	2	0	0	3	62	
14:00 - 15:00	3	64	8	1	1	0	6	83	
15:00 - 16:00	2	58	3	0	0	0	7	70	
16:00 - 17:00	2	74	5	3	0	0	11	95	



Rameno 3 - ul. Poštovní																
Interval měření	Směr rameno 1 - ul. Dukelská															
	M	O	D	N	K	B	C	Celkem	M	O	D	N	K	B	C	Celkem
6:00 - 7:00	0	35	4	1	0	0	1	41								0
7:00 - 8:00	0	27	3	1	0	0	1	32								0
8:00 - 9:00	0	25	1	0	2	0	1	29								0
9:00 - 10:00	0	27	4	0	0	0	2	33								0
13:00 - 14:00	0	13	3	0	0	0	0	16								0
14:00 - 15:00	1	23	4	0	1	0	3	32								0
15:00 - 16:00	1	32	1	0	0	0	3	37								0
16:00 - 17:00	2	34	1	0	0	0	8	45								0

Rameno 4 - ul. Lipovská									
Interval měření	Všechny směry								
	M	O	D	N	K	B	C	Celkem	
6:00 - 7:00	0	96	14	5	2	8	3	128	
7:00 - 8:00	1	209	39	7	4	6	8	274	
8:00 - 9:00	0	199	21	15	2	6	7	250	
9:00 - 10:00	5	245	21	5	2	3	6	287	
13:00 - 14:00	5	241	25	3	4	7	4	289	
14:00 - 15:00	4	284	26	3	4	6	13	340	
15:00 - 16:00	4	268	31	2	4	7	9	325	
16:00 - 17:00	3	212	14	3	1	4	10	247	



Rameno 4 - ul. Lipovská																
Interval měření	Směr rameno 2 - náměstí Svobody															
	M	O	D	N	K	B	C	Celkem	M	O	D	N	K	B	C	Celkem
6:00 - 7:00	0	43	3	2	0	8	1	57								0
7:00 - 8:00	1	61	15	3	2	6	1	89								0
8:00 - 9:00	0	83	11	4	1	5	5	109								0
9:00 - 10:00	1	94	8	2	1	3	2	111								0
13:00 - 14:00	3	88	5	1	4	7	3	111								0
14:00 - 15:00	2	99	11	1	4	6	2	125								0
15:00 - 16:00	0	80	13	1	2	6	5	107								0
16:00 - 17:00	0	66	8	2	1	4	4	85								0

M motocykly O osobní automobily D dodávkové automobily do 3,5 t N nákladní automobily od 3,5 t do 12 t
 B autobusy C cyklisté K nákladní soupravy

I/60 x U Bělidla

Rameno 1 - ul. Za Podjezdem (parkoviště)																
Interval měření	Směr rameno 4 - sil. I/60 (Lipová - lázně)								Směr rameno 2 - ul. U Bělidla							
	M	O	D	N	K	B	C	Celkem	M	O	D	N	K	B	C	Celkem
6:00 - 7:00	0	1	3	2	2	0	0	8	0	0	0	0	0	0	0	0
7:00 - 8:00	0	1	5	1	0	0	0	7	0	3	2	0	0	0	0	5
8:00 - 9:00	0	5	5	0	1	0	0	11	0	4	1	0	0	0	0	5
9:00 - 10:00	0	3	2	1	0	0	0	6	0	5	1	0	0	0	0	6
13:00 - 14:00	1	7	0	0	0	0	0	8	0	7	0	0	0	0	0	7
14:00 - 15:00	2	5	1	1	1	0	0	10	0	3	0	0	0	0	0	3
15:00 - 16:00	0	5	5	0	1	0	0	11	0	3	1	0	0	0	1	5
16:00 - 17:00	0	7	1	0	0	0	0	8	0	4	0	0	0	0	2	6

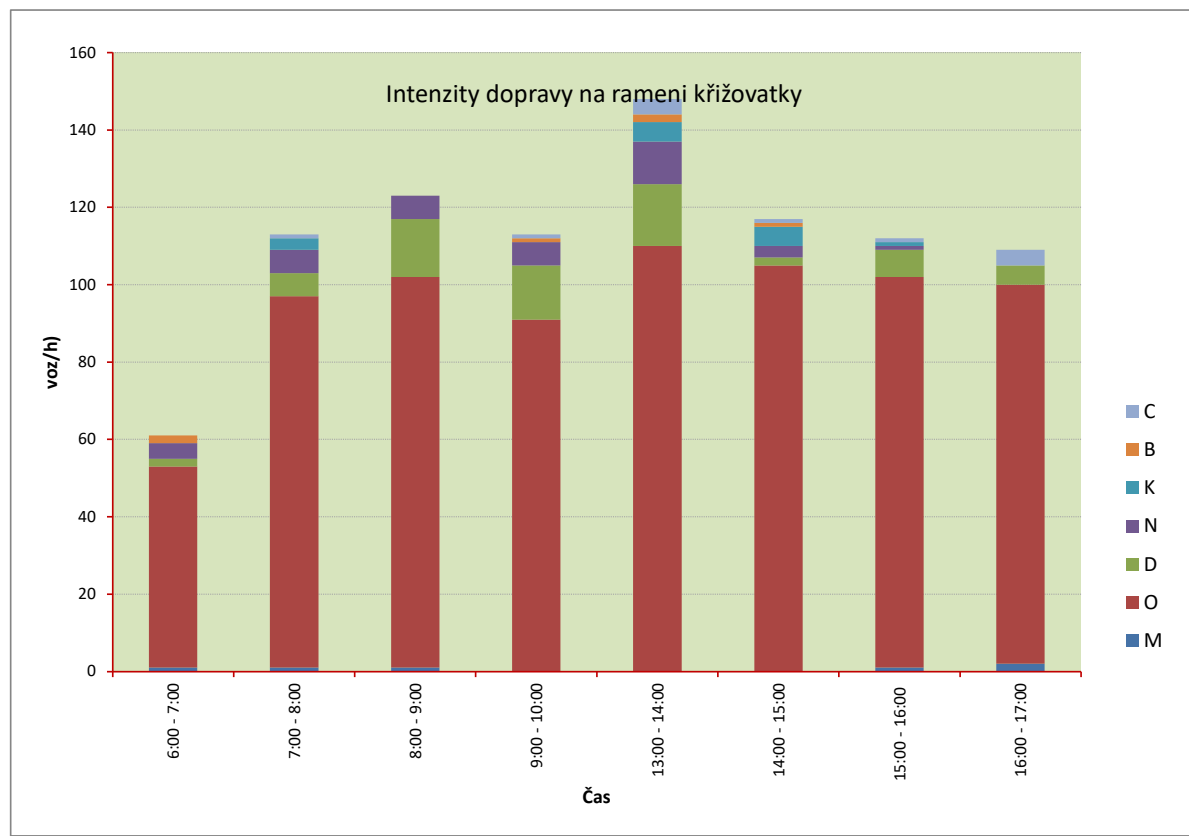
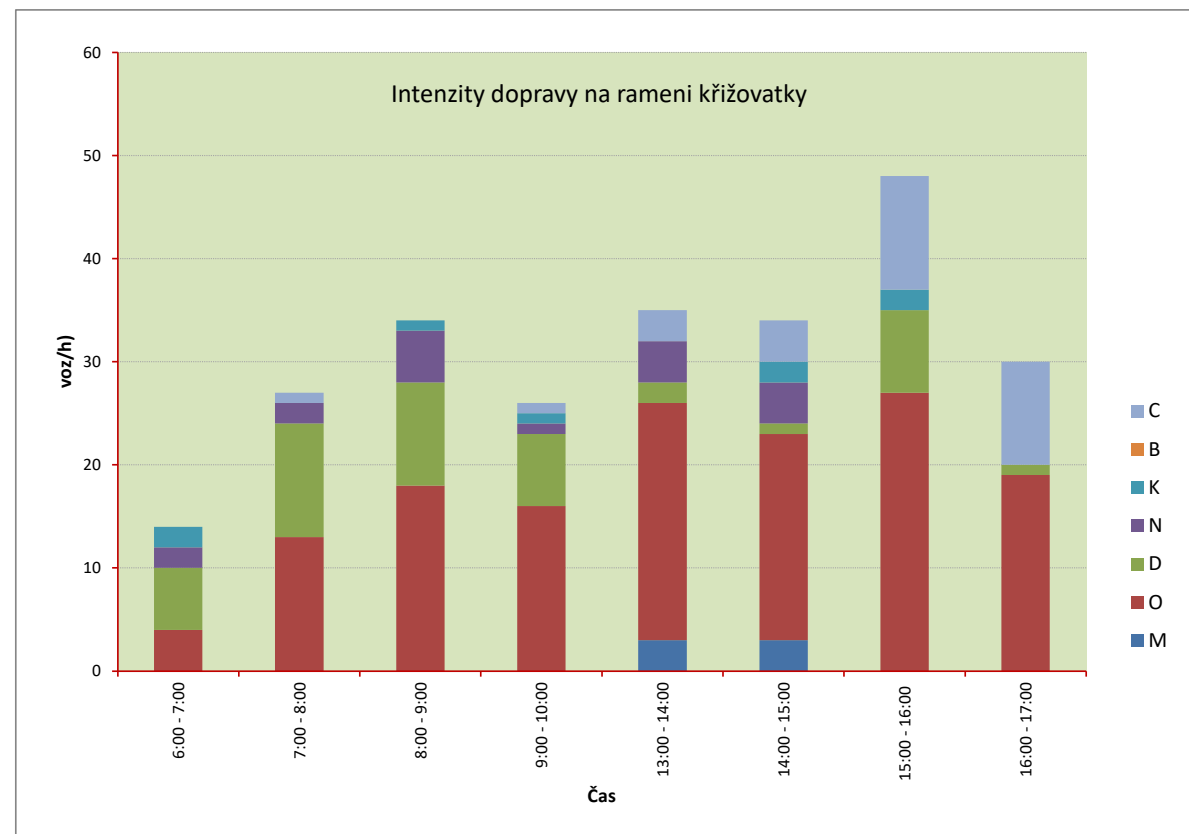
Rameno 1 - ul. Za Podjezdem (parkoviště)								
Interval měření	Všechny směry							
	M	O	D	N	K	B	C	Celkem
6:00 - 7:00	0	4	6	2	2	0	0	14
7:00 - 8:00	0	13	11	2	0	0	1	27
8:00 - 9:00	0	18	10	5	1	0	0	34
9:00 - 10:00	0	16	7	1	1	0	1	26
13:00 - 14:00	3	23	2	4	0	0	3	35
14:00 - 15:00	3	20	1	4	2	0	4	34
15:00 - 16:00	0	27	8	0	2	0	11	48
16:00 - 17:00	0	19	1	0	0	0	10	30

Rameno 1 - ul. Za Podjezdem (parkoviště)																
Interval měření	Směr rameno 3 - sil. I/60 (Bukovice)															
	M	O	D	N	K	B	C	Celkem	M	O	D	N	K	B	C	Celkem
6:00 - 7:00	0	3	3	0	0	0	0	6								0
7:00 - 8:00	0	9	4	1	0	0	1	15								0
8:00 - 9:00	0	9	4	5	0	0	0	18								0
9:00 - 10:00	0	8	4	0	1	0	1	14								0
13:00 - 14:00	2	9	2	4	0	0	3	20								0
14:00 - 15:00	1	12	0	3	1	0	4	21								0
15:00 - 16:00	0	19	2	0	1	0	10	32								0
16:00 - 17:00	0	8	0	0	0	0	8	16								0

Rameno 2 - ul. U Bělidla								
Interval měření	Všechny směry							
	M	O	D	N	K	B	C	Celkem
6:00 - 7:00	1	52	2	4	0	2	0	61
7:00 - 8:00	1	96	6	6	3	0	1	113
8:00 - 9:00	1	101	15	6	0	0	0	123
9:00 - 10:00	0	91	14	6	0	1	1	113
13:00 - 14:00	0	110	16	11	5	2	4	148
14:00 - 15:00	0	105	2	3	5	1	1	117
15:00 - 16:00	1	101	7	1	1	0	1	112
16:00 - 17:00	2	98	5	0	0	0	4	109

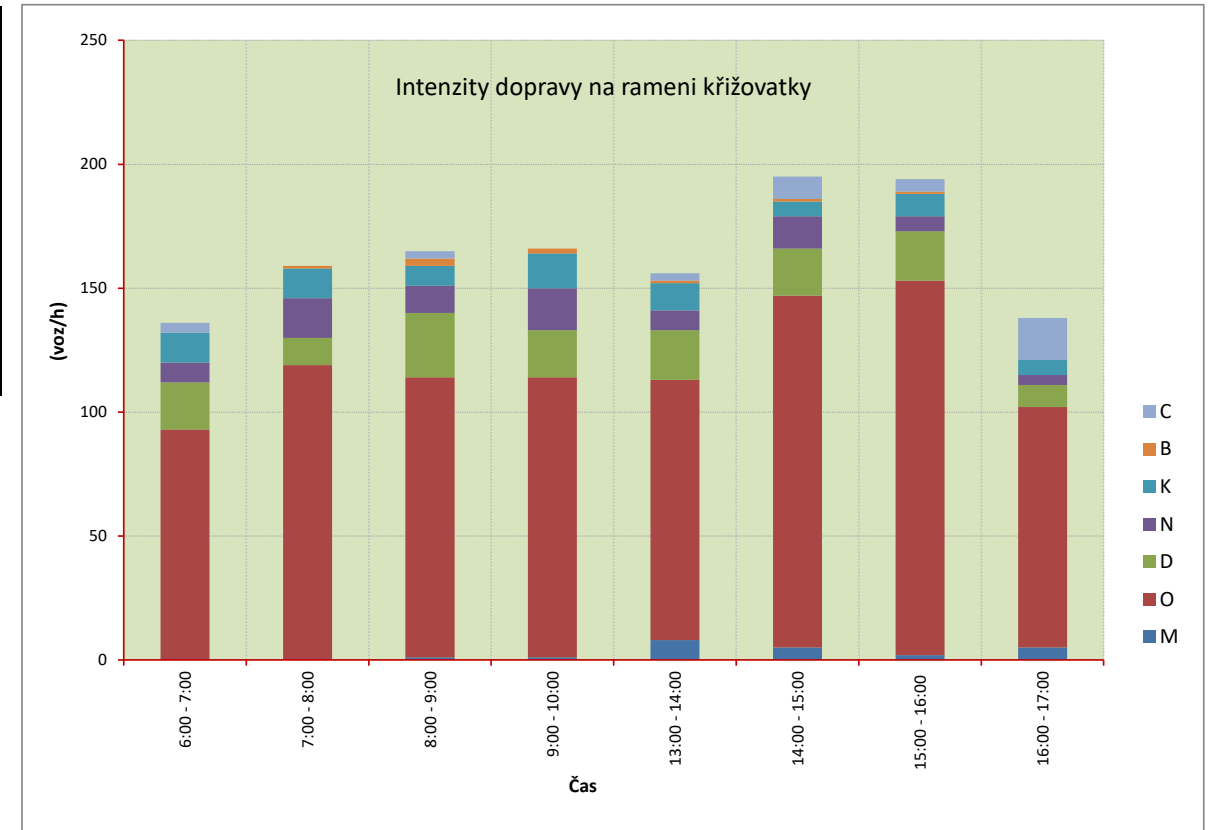
Rameno 2 - ul. U Bělidla																
Interval měření	Směr rameno 1 - ul. Za Podjezdem (parkoviště)								Směr rameno 4 - sil. I/60 (Lipová - lázně)							
	M	O	D	N	K	B	C	Celkem	M	O	D	N	K	B	C	Celkem
6:00 - 7:00	0	0	0	0	0	0	0	0	0	34	1	2	0	1	0	38
7:00 - 8:00	0	2	0	0	0	0	0	2	1	55	4	2	1	0	1	64
8:00 - 9:00	0	2	0	1	0	0	0	3	1	62	5	4	0	0	0	72
9:00 - 10:00	0	1	0	1	0	0	0	2	0	58	5	3	0	1	1	68
13:00 - 14:00	0	3	0	2	0	0	0	5	0	63	8	3	1	1	2	78
14:00 - 15:00	0	0	0	0	0	0	0	0	0	57	1	1	0	1	1	61
15:00 - 16:00	0	1	0	0	0	0	0	1	0	60	3	0	0	0	0	63
16:00 - 17:00	0	1	0	0	0	0	2	3	2	63	1	0	0	0	2	68

Rameno 2 - ul. U Bělidla																
Interval měření	Směr rameno 3 - sil. I/60 (Bukovice)															
	M	O	D	N	K	B	C	Celkem	M	O	D	N	K	B	C	Celkem
6:00 - 7:00	1	18	1	2	0	1	0	23								0
7:00 - 8:00	0	39	2	4	2	0	0	47								0
8:00 - 9:00	0	37	10	1	0	0	0	48								0
9:00 - 10:00	0	32	9	2	0	0	0	43								0
13:00 - 14:00	0	44	8	6	4	1	2	65								0
14:00 - 15:00	0	48	1	2	5	0	0	56								0
15:00 - 16:00	1	40	4	1	1	0	1	48								0
16:00 - 17:00	0	34	4	0	0	0	0	38								0



Rameno 3 - sil. I/60 (Bukovice)																
Interval měření	Směr rameno 4 - sil. I/60 (Lipová - lázně)								Směr rameno 2 - ul. U Bělidla							
	M	O	D	N	K	B	C	Celkem	M	O	D	N	K	B	C	Celkem
6:00 - 7:00	0	47	9	6	9	0	0	71	0	37	6	2	3	0	1	49
7:00 - 8:00	0	50	9	9	8	1	0	77	0	61	1	6	4	0	0	72
8:00 - 9:00	0	72	12	6	4	2	0	96	1	31	8	2	3	1	0	46
9:00 - 10:00	1	52	6	12	12	2	0	85	0	53	8	5	2	0	0	68
13:00 - 14:00	2	66	11	4	10	1	0	94	5	33	8	3	1	0	0	50
14:00 - 15:00	1	91	11	8	5	1	0	117	4	39	4	4	1	0	0	52
15:00 - 16:00	2	105	11	4	7	1	0	130	0	44	9	1	1	0	2	57
16:00 - 17:00	4	59	7	1	4	0	1	76	1	34	2	1	1	0	1	40

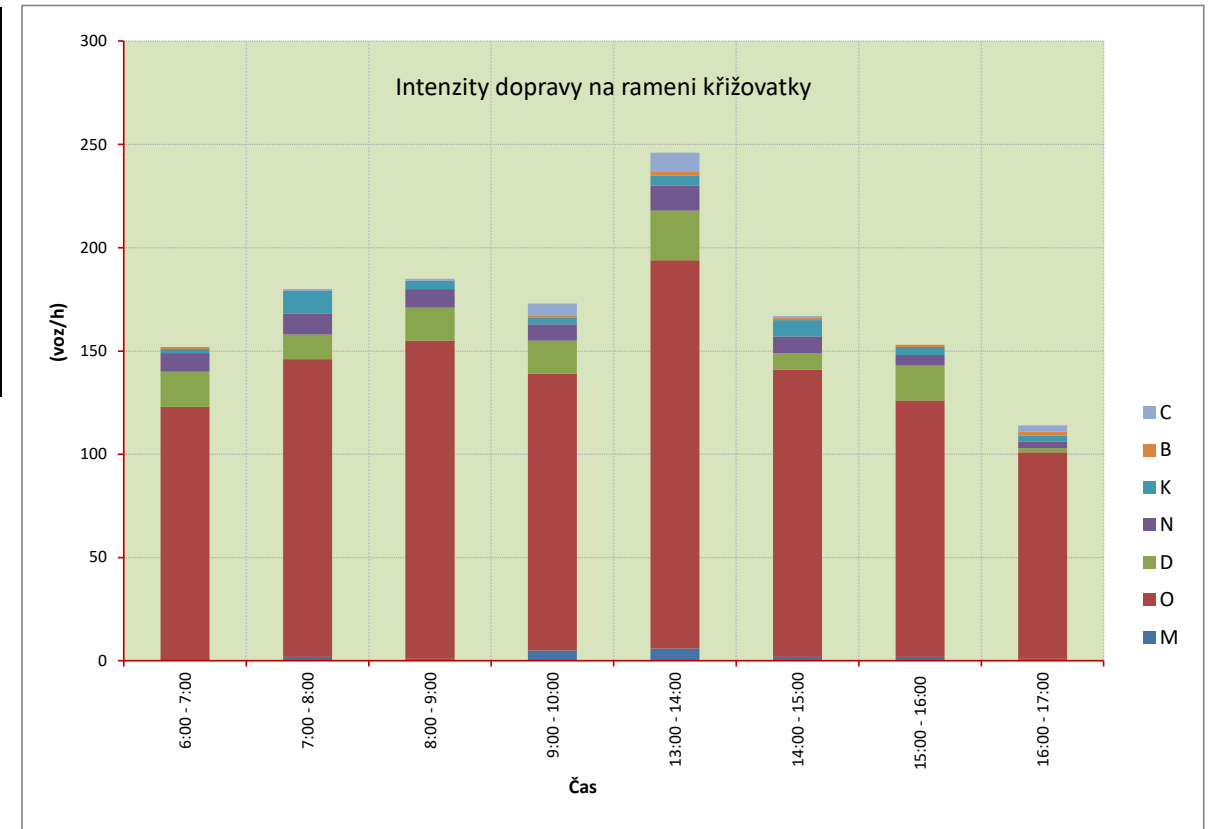
Rameno 3 - sil. I/60 (Bukovice)									
Interval měření	Všechny směry								
	M	O	D	N	K	B	C	Celkem	
6:00 - 7:00	0	93	19	8	12	0	4	136	
7:00 - 8:00	0	119	11	16	12	1	0	159	
8:00 - 9:00	1	113	26	11	8	3	3	165	
9:00 - 10:00	1	113	19	17	14	2	0	166	
13:00 - 14:00	8	105	20	8	11	1	3	156	
14:00 - 15:00	5	142	19	13	6	1	9	195	
15:00 - 16:00	2	151	20	6	9	1	5	194	
16:00 - 17:00	5	97	9	4	6	0	17	138	



Rameno 3 - sil. I/60 (Bukovice)																
Interval měření	Směr rameno 1 - ul. Za Podjezdem (parkoviště)															
	M	O	D	N	K	B	C	Celkem	M	O	D	N	K	B	C	Celkem
6:00 - 7:00	0	9	4	0	0	0	3	16								0
7:00 - 8:00	0	8	1	1	0	0	0	10								0
8:00 - 9:00	0	10	6	3	1	0	3	23								0
9:00 - 10:00	0	8	5	0	0	0	0	13								0
13:00 - 14:00	1	6	1	1	0	0	3	12								0
14:00 - 15:00	0	12	4	1	0	0	9	26								0
15:00 - 16:00	0	2	0	1	1	0	3	7								0
16:00 - 17:00	0	4	0	2	1	0	15	22								0

Rameno 4 - sil. I/60 (Lipová - lázně)																
Interval měření	Směr rameno 3 - sil. I/60 (Bukovice)								Směr rameno 1 - ul. Za Podjezdem (parkoviště)							
	M	O	D	N	K	B	C	Celkem	M	O	D	N	K	B	C	Celkem
6:00 - 7:00	0	54	8	5	2	0	0	69	0	16	1	2	0	0	0	19
7:00 - 8:00	1	63	6	5	9	0	0	84	0	6	0	0	1	0	0	7
8:00 - 9:00	0	66	4	4	4	0	1	79	0	2	3	3	0	0	0	8
9:00 - 10:00	3	59	6	5	3	0	2	78	0	5	2	0	0	0	2	9
13:00 - 14:00	4	109	10	11	5	0	3	142	0	8	4	0	0	0	1	13
14:00 - 15:00	1	59	4	7	5	0	0	76	0	8	0	0	2	0	0	10
15:00 - 16:00	0	67	9	4	3	0	0	83	0	3	0	1	1	0	0	5
16:00 - 17:00	1	54	2	2	2	2	3	66	0	1	0	1	1	0	0	3

Rameno 4 - sil. I/60 (Lipová - lázně)									
Interval měření	Všechny směry								
	M	O	D	N	K	B	C	Celkem	
6:00 - 7:00	0	123	17	9	2	1	0	152	
7:00 - 8:00	2	144	12	10	11	0	1	180	
8:00 - 9:00	1	154	16	9	4	0	1	185	
9:00 - 10:00	5	134	16	8	3	1	6	173	
13:00 - 14:00	6	188	24	12	5	2	9	246	
14:00 - 15:00	2	139	8	8	8	1	1	167	
15:00 - 16:00	2	124	17	5	4	1	0	153	
16:00 - 17:00	1	100	2	3	3	2	3	114	



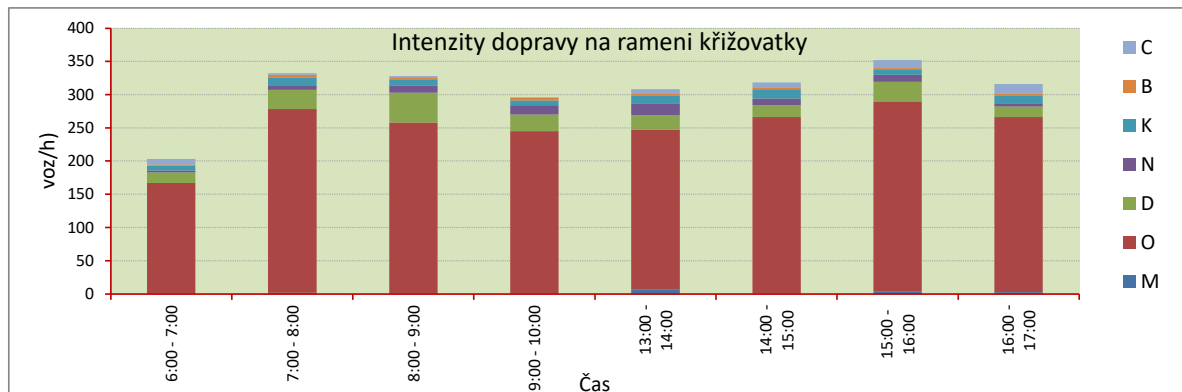
Rameno 4 - sil. I/60 (Lipová - lázně)																
Interval měření	Směr rameno 2 - ul. U Bělidla															
	M	O	D	N	K	B	C	Celkem	M	O	D	N	K	B	C	Celkem
6:00 - 7:00	0	53	8	2	0	1	0	64								0
7:00 - 8:00	1	75	6	5	1	0	1	89								0
8:00 - 9:00	1	86	9	2	0	0	0	98								0
9:00 - 10:00	2	70	8	3	0	1	2	86								0
13:00 - 14:00	2	71	10	1	0	2	5	91								0
14:00 - 15:00	1	72	4	1	1	1	1	81								0
15:00 - 16:00	2	54	8	0	0	1	0	65								0
16:00 - 17:00	0	45	0	0	0	0	0	45								0

M motocykly O osobní automobily D dodávkové automobily do 3,5 t N nákladní automobily od 3,5 t do 12 t
 B autobusy C cyklisté K nákladní soupravy

Smetanova x 28. října

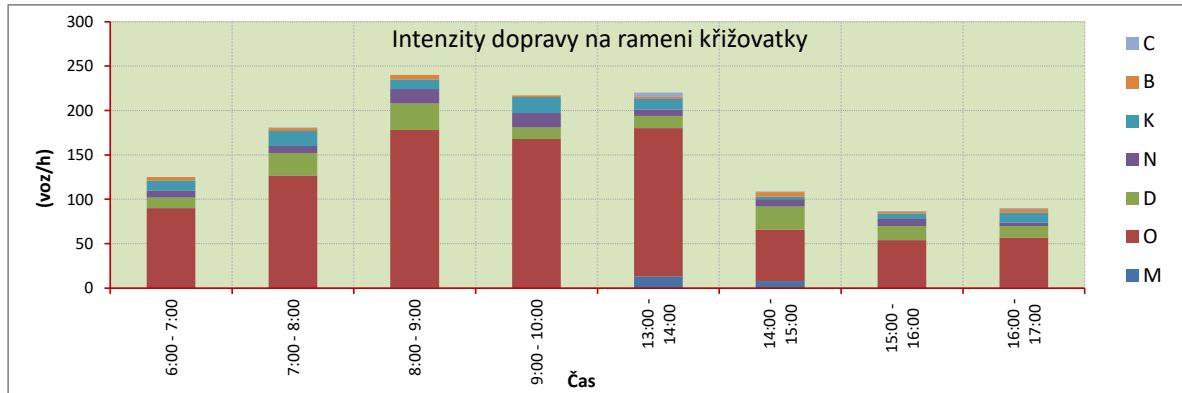
Rameno 1 - ul. Smetanova (Bukovice)																
Interval měření	Směr rameno 3 - ul. 28. října								Směr rameno 2 - ul. Smetanova (centrum)							
	M	O	D	N	K	B	C	Celkem	M	O	D	N	K	B	C	Celkem
6:00 - 7:00	0	94	4	0	1	0	8	107	1	72	12	3	6	2	0	96
7:00 - 8:00	1	136	12	2	1	1	1	154	1	140	17	4	12	3	1	178
8:00 - 9:00	1	121	18	5	3	0	3	151	0	136	27	6	6	2	0	177
9:00 - 10:00	1	118	7	6	0	1	1	134	0	126	18	8	7	3	0	162
13:00 - 14:00	5	108	8	3	2	0	4	130	2	132	14	14	10	3	3	178
14:00 - 15:00	1	102	9	3	1	0	4	120	0	163	9	7	13	3	3	198
15:00 - 16:00	2	118	10	2	1	0	7	140	2	168	19	9	6	3	5	212
16:00 - 17:00	1	98	5	2	0	1	11	118	2	165	11	3	11	3	3	198

Rameno 1 - ul. Smetanova (Bukovice)								
Interval měření	Oba směry							
	M	O	D	N	K	B	C	Celkem
6:00 - 7:00	1	166	16	3	7	2	8	203
7:00 - 8:00	2	276	29	6	13	4	2	332
8:00 - 9:00	1	257	45	11	9	2	3	328
9:00 - 10:00	1	244	25	14	7	4	1	296
13:00 - 14:00	7	240	22	17	12	3	7	308
14:00 - 15:00	1	265	18	10	14	3	7	318
15:00 - 16:00	4	286	29	11	7	3	12	352
16:00 - 17:00	3	263	16	5	11	4	14	316



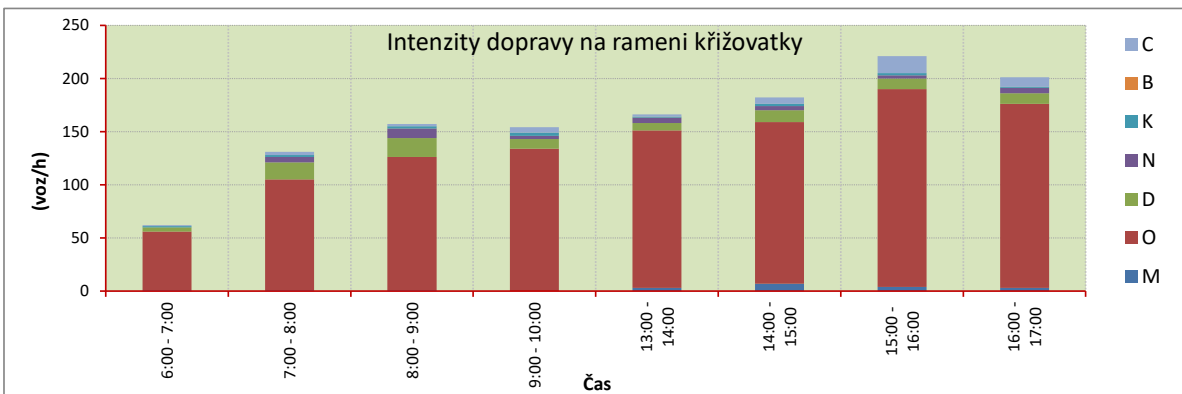
Rameno 2 - ul. Smetanova (centrum)																
Interval měření	Směr rameno 1 - ul. Smetanova (Bukovice)								Směr rameno 3 - ul. 28. října							
	M	O	D	N	K	B	C	Celkem	M	O	D	N	K	B	C	Celkem
6:00 - 7:00	0	81	11	7	11	4	0	114	0	9	1	1	0	0	0	11
7:00 - 8:00	0	104	22	5	11	3	1	146	0	23	3	3	6	0	0	35
8:00 - 9:00	1	129	26	14	10	5	0	185	0	48	4	2	1	0	0	55
9:00 - 10:00	0	113	11	13	14	2	0	153	0	55	2	3	4	0	0	64
13:00 - 14:00	8	135	12	7	12	2	5	181	5	32	2	0	0	0	0	39
14:00 - 15:00	8	155	19	8	2	5	0	189	0	39	7	0	1	0	1	48
15:00 - 16:00	0	115	14	7	5	2	0	143	0	40	2	1	1	0	1	45
16:00 - 17:00	1	134	11	4	9	4	0	162	0	45	2	0	2	0	1	50

Rameno 2 - ul. Smetanova (centrum)								
Interval měření	Oba směry							
	M	O	D	N	K	B	C	Celkem
6:00 - 7:00	0	90	12	8	11	4	0	125
7:00 - 8:00	0	127	25	8	17	3	1	181
8:00 - 9:00	1	177	30	16	11	5	0	240
9:00 - 10:00	0	168	13	16	18	2	0	217
13:00 - 14:00	13	167	14	7	12	2	5	220
14:00 - 15:00	8	58	26	8	3	5	1	237
15:00 - 16:00	0	54	16	8	6	2	1	188
16:00 - 17:00	1	56	13	4	11	4	1	212



Rameno 3 - ul. 28. října																
Interval měření	Směr rameno 2 - ul. Smetanova (centrum)								Směr rameno 1 - ul. Smetanova (Bukovice)							
	M	O	D	N	K	B	C	Celkem	M	O	D	N	K	B	C	Celkem
6:00 - 7:00	0	24	1	0	0	0	0	25	1	31	3	0	1	0	1	37
7:00 - 8:00	0	31	5	2	0	0	0	38	1	73	11	3	2	0	3	93
8:00 - 9:00	1	41	5	2	1	0	1	51	0	84	13	7	1	0	1	106
9:00 - 10:00	0	50	1	1	2	0	0	54	0	84	8	2	1	0	5	100
13:00 - 14:00	0	48	4	1	1	0	0	54	3	100	3	4	0	0	2	112
14:00 - 15:00	1	48	3	1	1	0	1	55	6	104	8	3	1	0	5	127
15:00 - 16:00	0	68	6	1	1	0	0	76	4	118	4	2	1	0	16	145
16:00 - 17:00	0	62	2	3	0	0	0	67	3	111	8	2	1	0	9	134

Rameno 3 - ul. 28. října								
Interval měření	Oba směry							
	M	O	D	N	K	B	C	Celkem
6:00 - 7:00	1	55	4	0	1	0	1	62
7:00 - 8:00	1	104	16	5	2	0	3	131
8:00 - 9:00	1	125	18	9	2	0	2	157
9:00 - 10:00	0	134	9	3	3	0	5	154
13:00 - 14:00	3	148	7	5	1	0	2	166
14:00 - 15:00	7	152	11	4	2	0	6	182
15:00 - 16:00	4	186	10	3	2	0	16	221
16:00 - 17:00	3	173	10	5	1	0	9	201

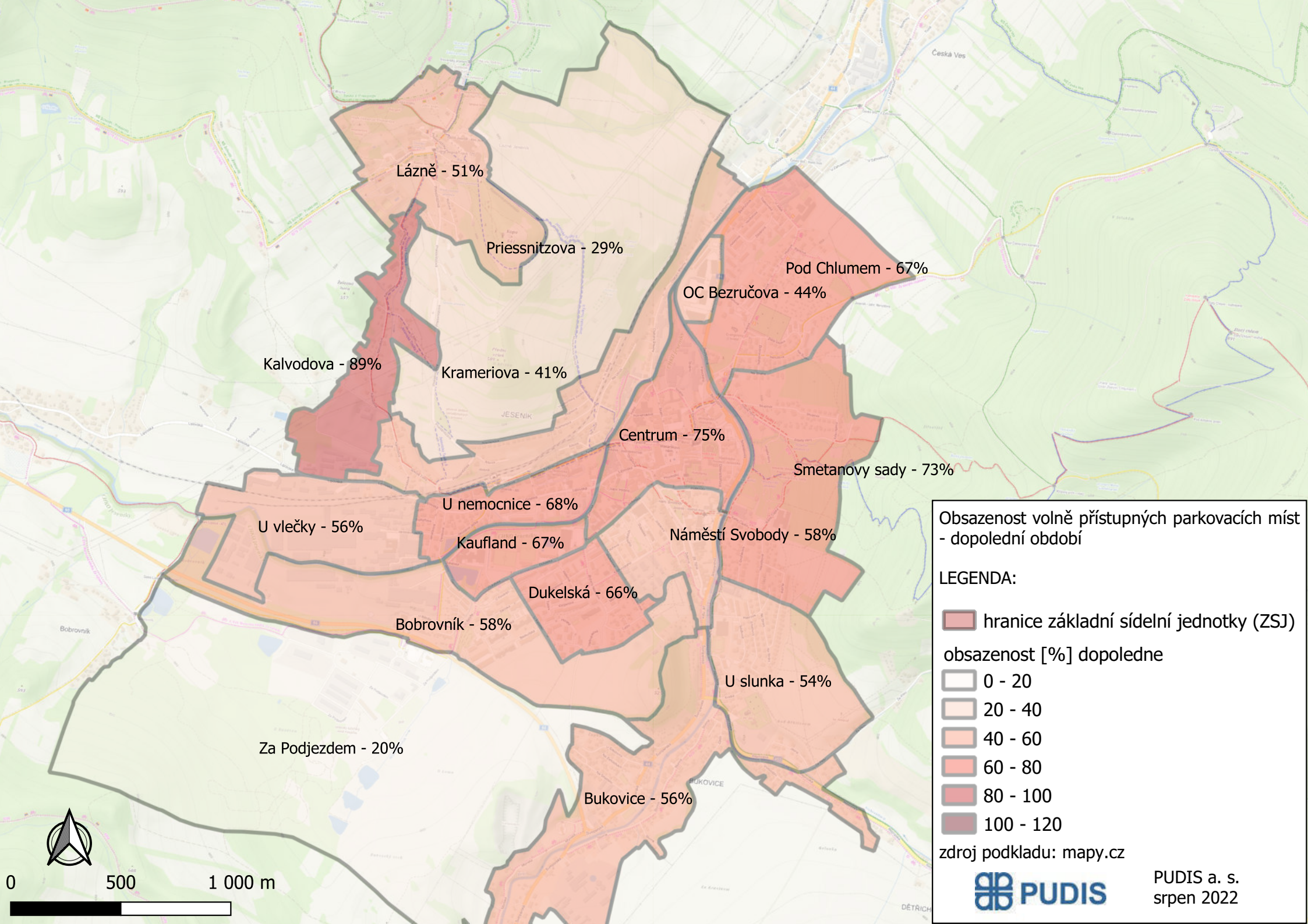


M motocykly O osobní automobily D dodávkové automobily do 3,5 t N nákladní automobily od 3,5 t do 12 t
 B autobusy C cyklisté K nákladní soupravy

PŘÍLOHA č. 5








Vyhodnocení průzkumů dopravy v klidu automobilové dopravy

- 5.1. Obsazenost parkovacích kapacit – dopolední období
- 5.2. Obsazenost parkovacích kapacit – odpolední období
- 5.3. Obsazenost parkovacích kapacit – noční období
- 5.4. Poměr nelegálně parkujících k celkovému počtu parkujících vozidel – dopolední období
- 5.5. Poměr nelegálně parkujících k celkovému počtu parkujících vozidel – odpolední období
- 5.6. Poměr nelegálně parkujících k celkovému počtu parkujících vozidel – noční období



Obsazenost volně přístupných parkovacích míst - dopolední období

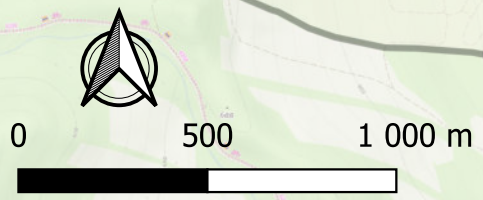
LEGENDA:

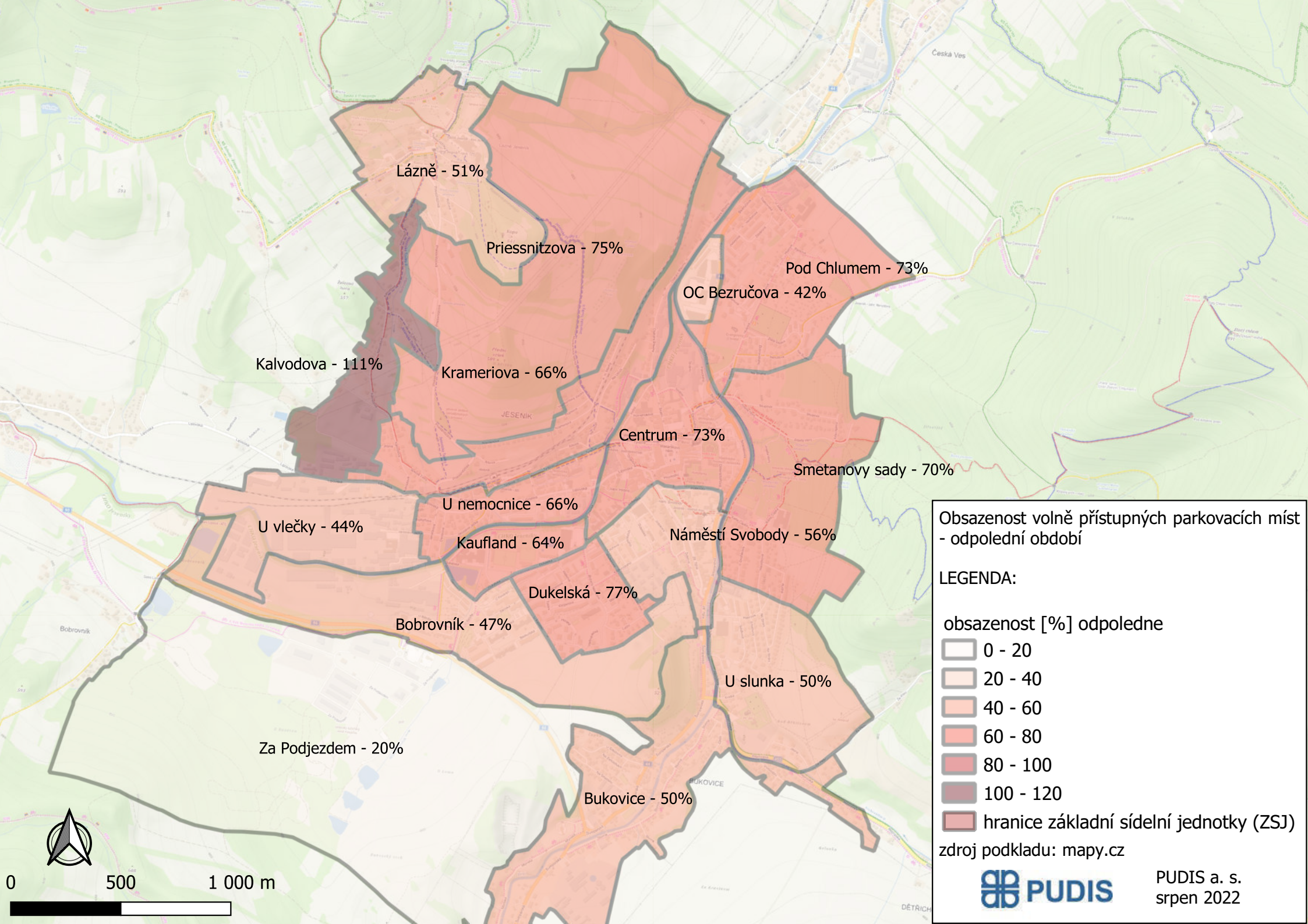
-  hranice základní sídelní jednotky (ZSJ)
- obsazenost [%] dopoledne
-  0 - 20
-  20 - 40
-  40 - 60
-  60 - 80
-  80 - 100
-  100 - 120

zdroj podkladu: mapy.cz



PUDIS a. s.
srpen 2022





Lázně - 51%

Priessnitzova - 75%

Pod Chlumem - 73%

OC Bezručova - 42%

Kalvodova - 111%

Krameriova - 66%

Centrum - 73%

Smetanovy sady - 70%

U vlečky - 44%

U nemocnice - 66%

Náměstí Svobody - 56%

Kaufland - 64%

Dukelská - 77%

Bobrovník - 47%

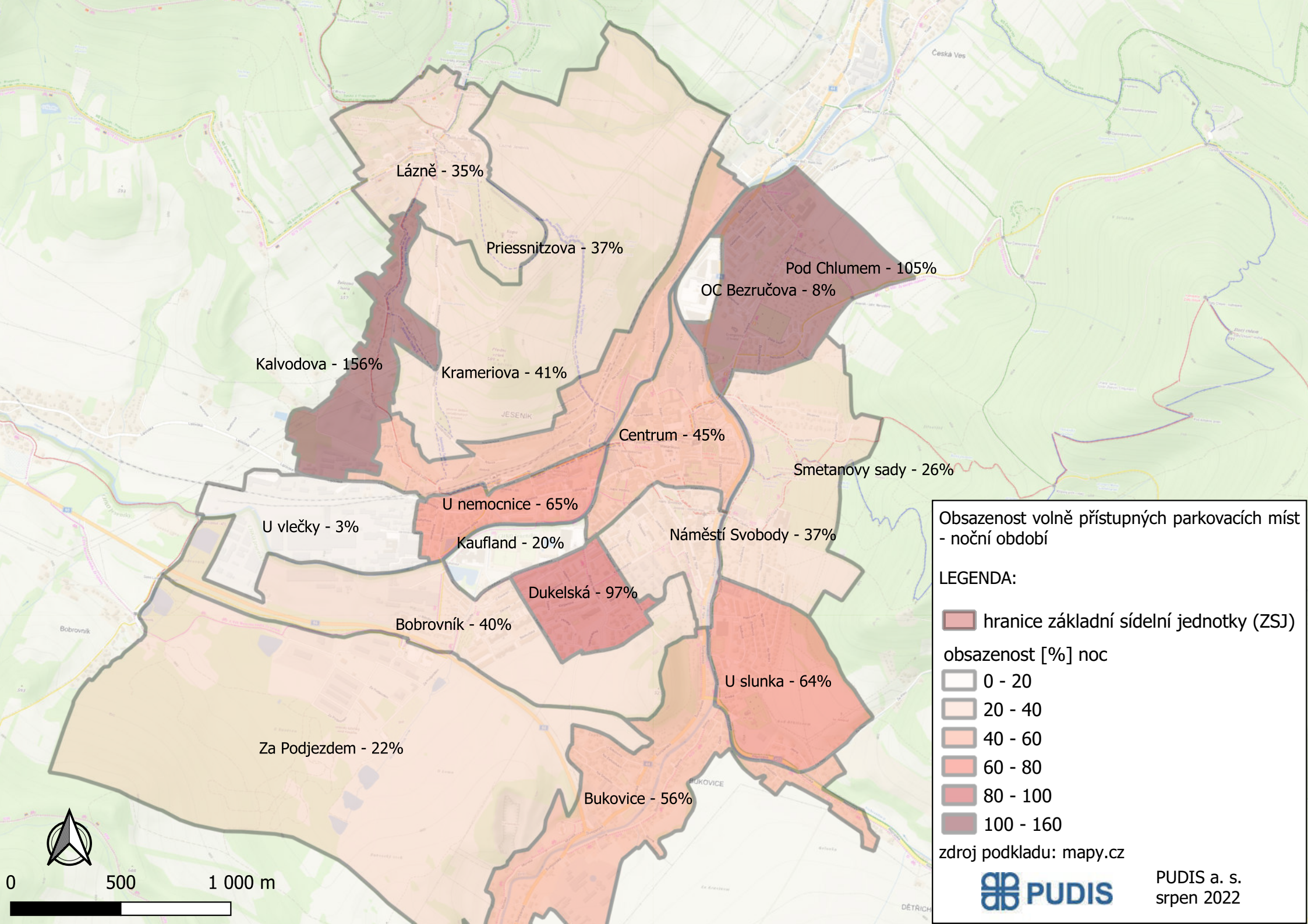
U slunka - 50%

Za Podjezdem - 20%

Bukovice - 50%



0 500 1 000 m



Lázně - 35%

Priessnitzova - 37%

Pod Chlumem - 105%

OC Bezručova - 8%

Kalvodova - 156%

Krameriova - 41%

Centrum - 45%

Smetanovy sady - 26%

U vlečky - 3%

U nemocnice - 65%

Náměstí Svobody - 37%

Kaufland - 20%

Dukelská - 97%

Bobrovník - 40%

U slunka - 64%

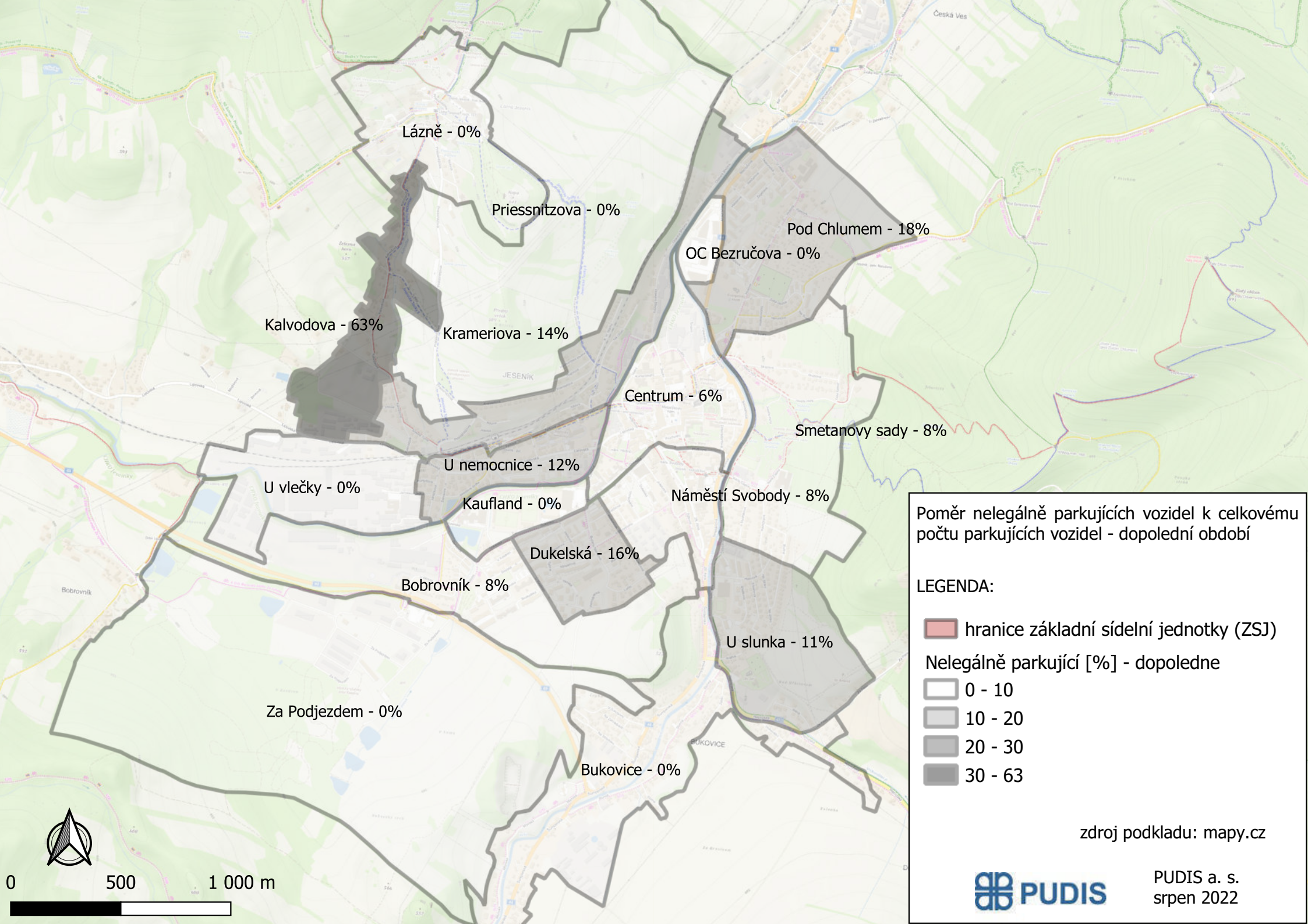
Za Podjezdem - 22%

Bukovice - 56%



0 500 1 000 m



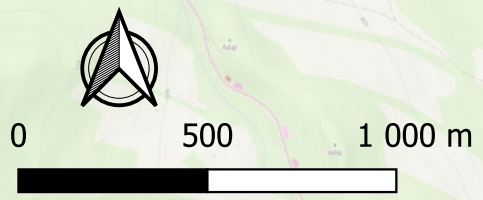


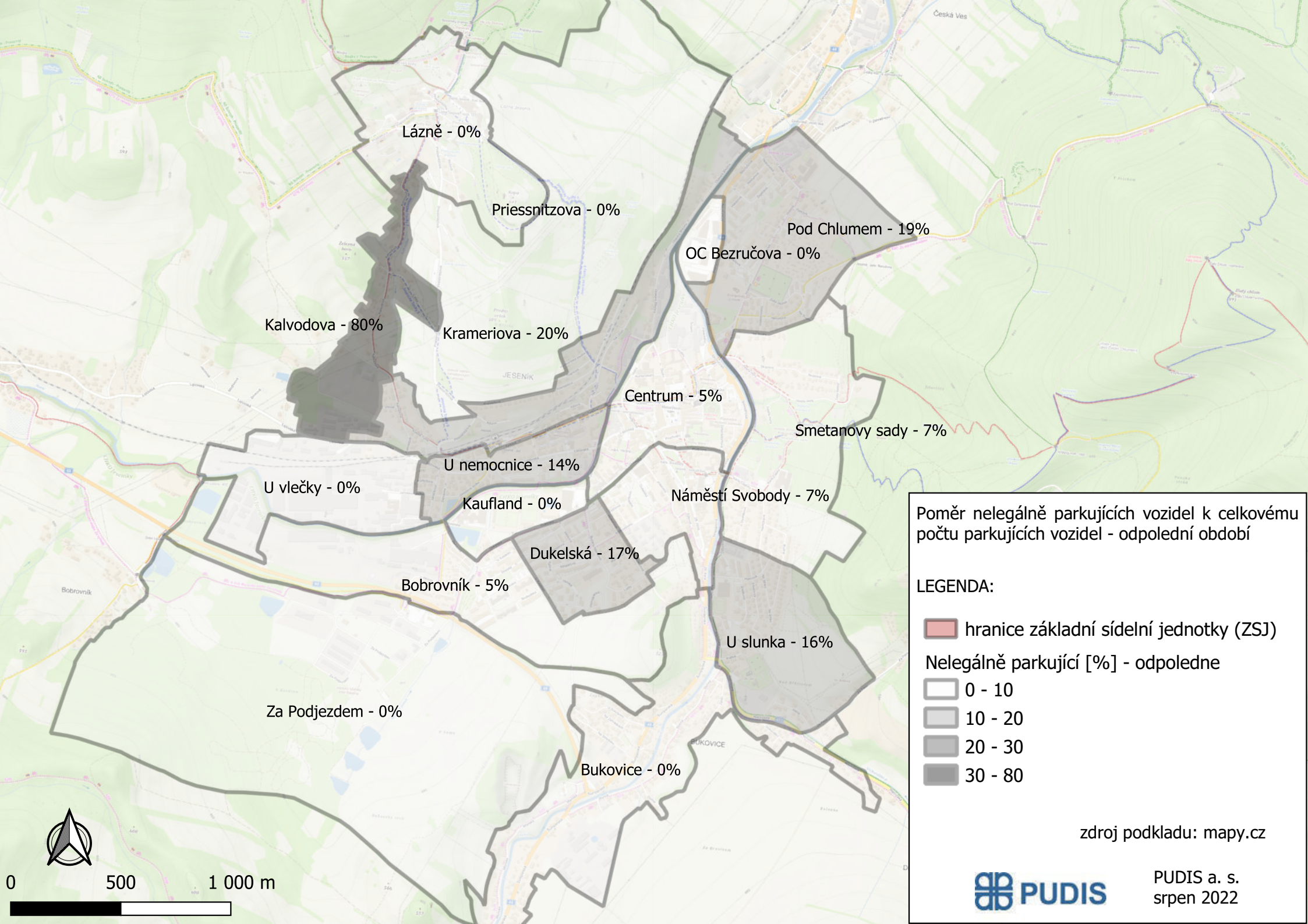
Poměr nelegálně parkujících vozidel k celkovému počtu parkujících vozidel - dopolední období

LEGENDA:

- hranice základní sídelní jednotky (ZSJ)
- Nelegálně parkující [%] - dopoledne
 - 0 - 10
 - 10 - 20
 - 20 - 30
 - 30 - 63

zdroj podkladu: mapy.cz



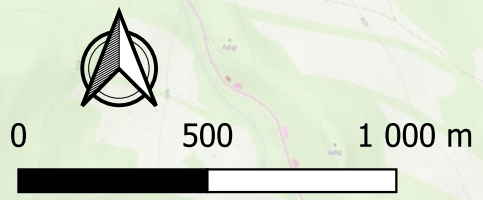


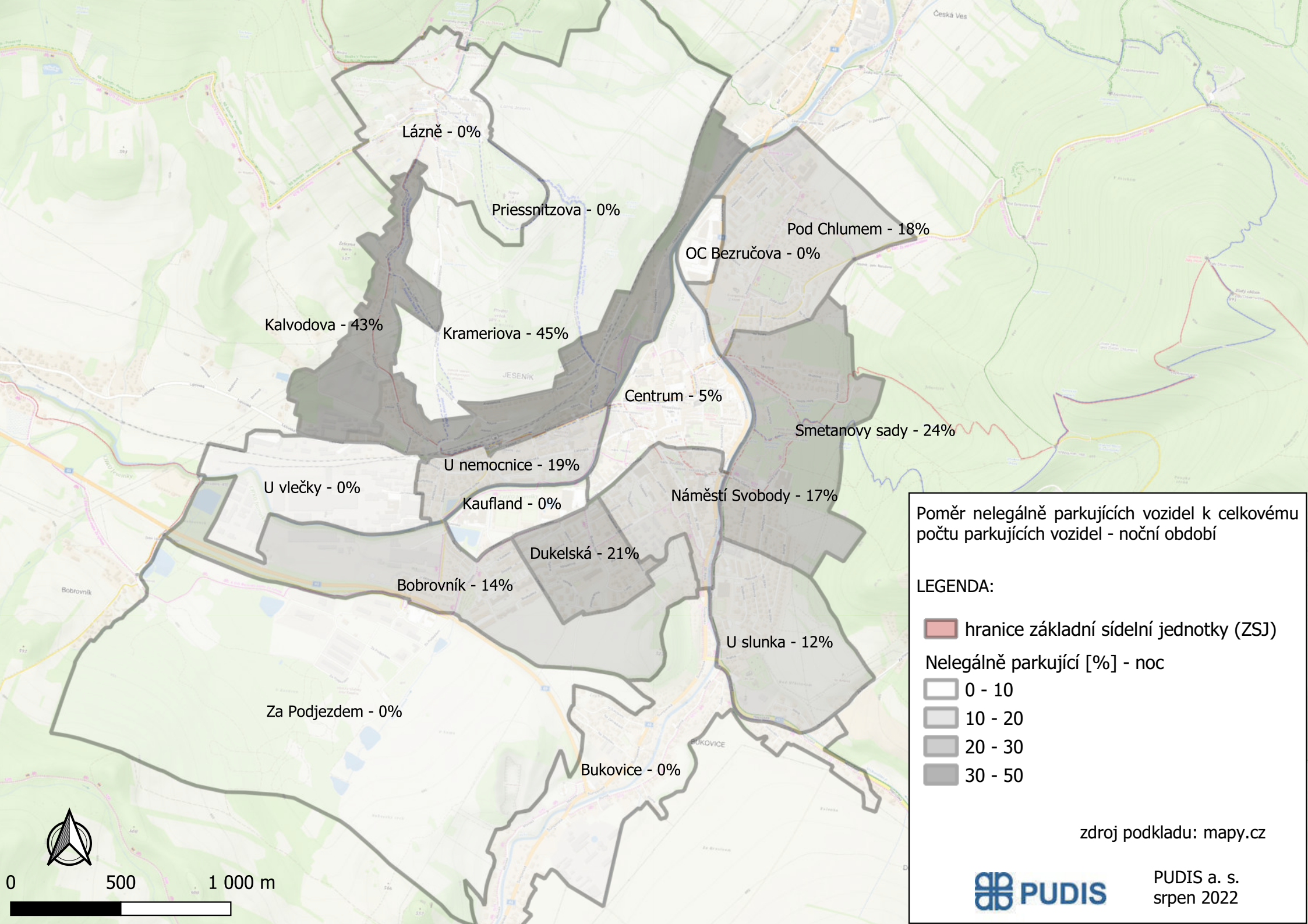
Poměr nelegálně parkujících vozidel k celkovému počtu parkujících vozidel - odpolední období

LEGENDA:

- hranice základní sídelní jednotky (ZSJ)
- Nelegálně parkující [%] - odpoledne
 - 0 - 10
 - 10 - 20
 - 20 - 30
 - 30 - 80

zdroj podkladu: mapy.cz



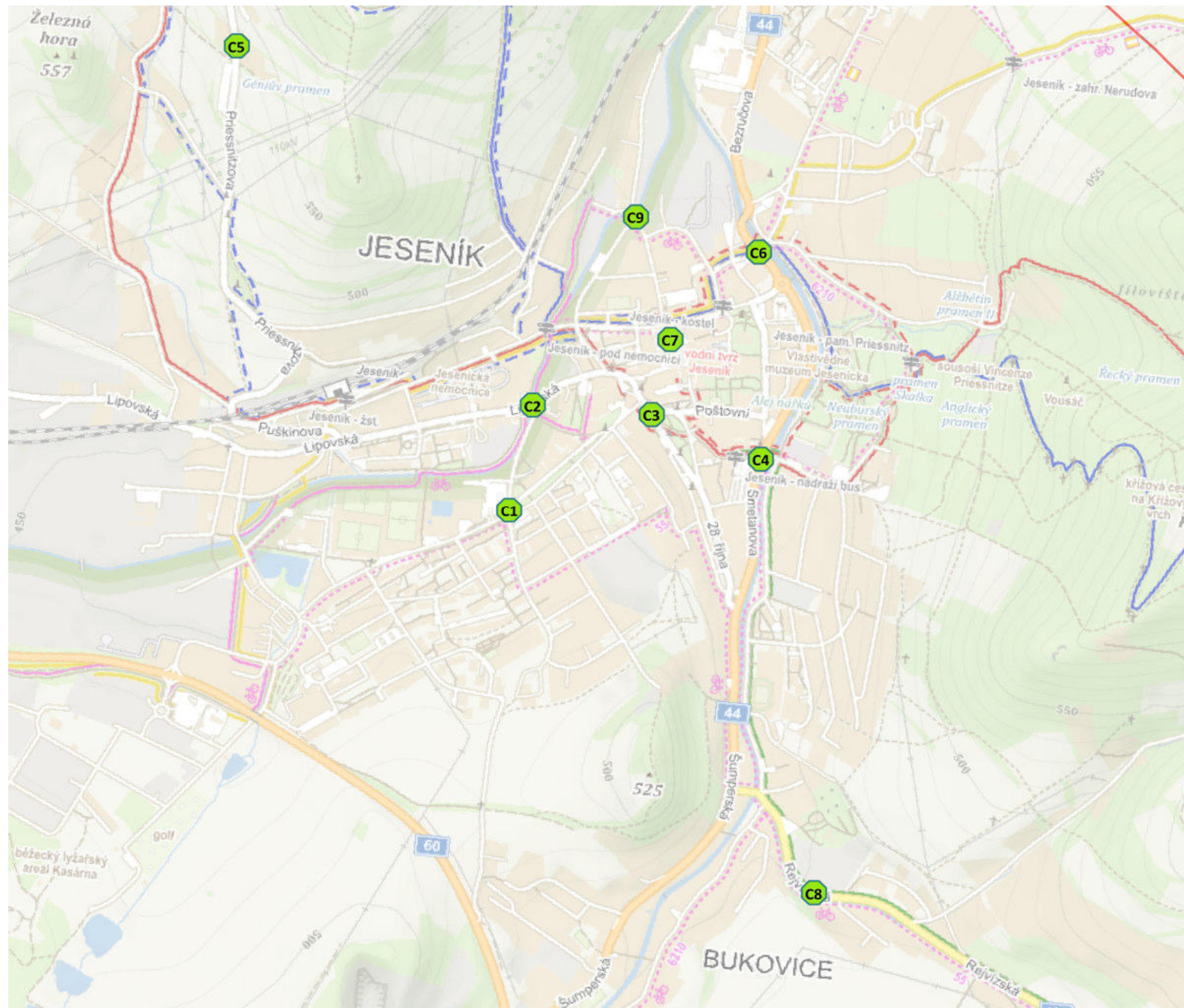


PŘÍLOHA č. 6

Vyhodnocení profilových průzkumů cyklistické dopravy

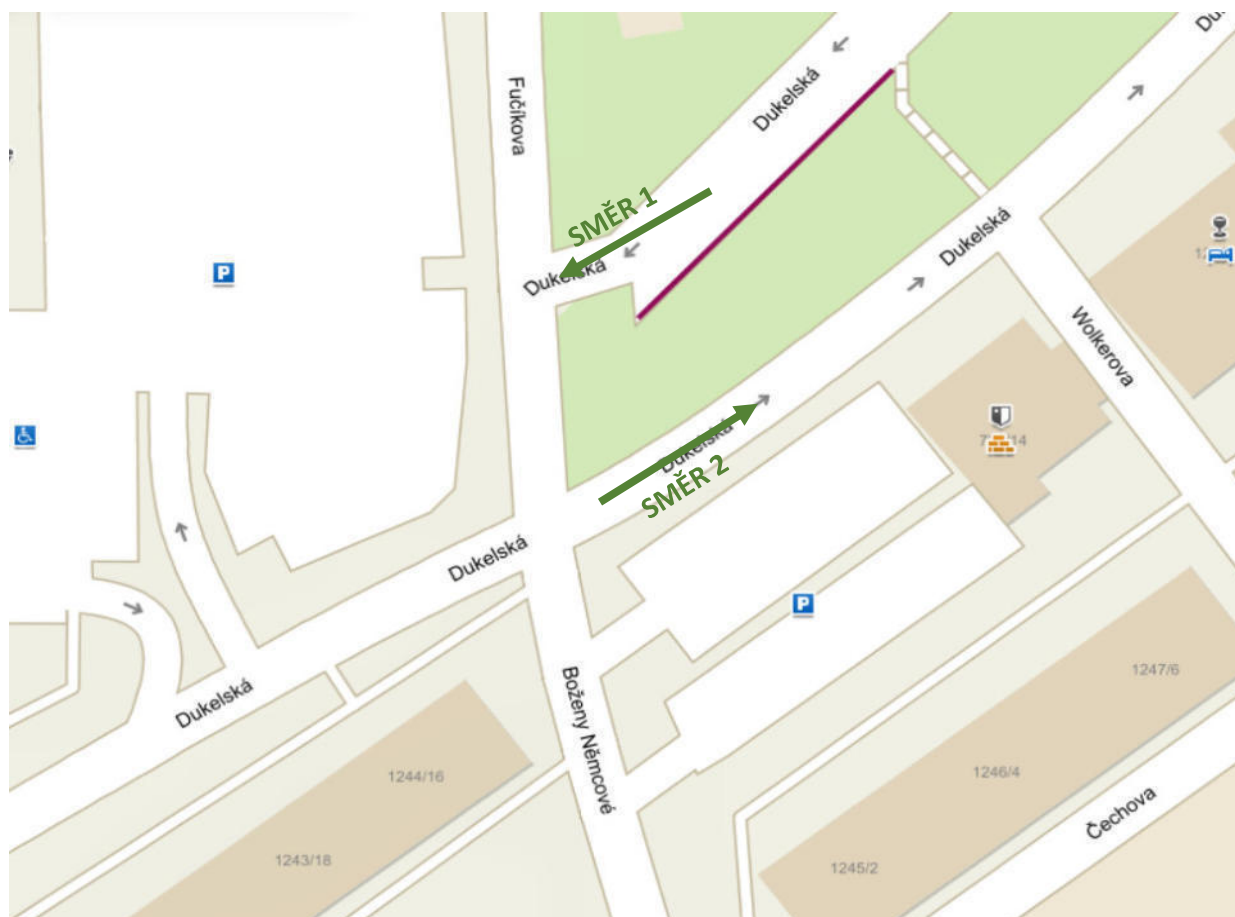
- 6.1. Profil C1 - ulice Dukelská
- 6.2. Profil C2 - ulice Lipovská (most přes Staříč)
- 6.3. Profil C3 - náměstí Svobody
- 6.4. Profil C4 - ulice Smetanova
- 6.5. Profil C5 - ulice Priessnitzova
- 6.6. Profil C6 - ulice Bezručova
- 6.7. Profil C7 - Masarykovo náměstí
- 6.8. Profil C8 - ulice Rejvízská
- 6.9. Profil C9 - ulice Otakara Březiny

PROFILOVÉ PRŮZKUMY CYKLISTICKÉ DOPRAVY



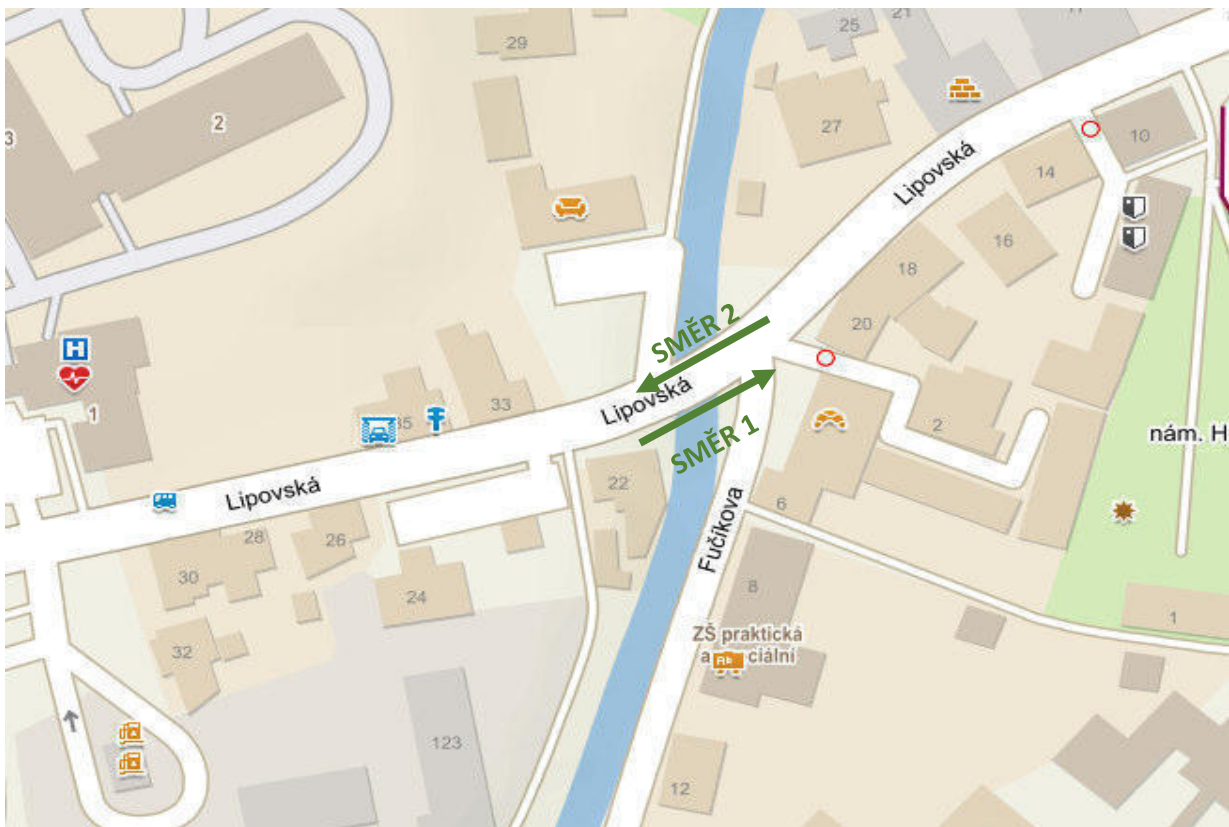
Profil C1 - ulice Dukelská

Profil	ul. Dukelská	
	Směr 1	Směr 2
Čas		
6:00 - 7:00	1	2
7:00 - 8:00	3	5
8:00 - 9:00	2	6
9:00 - 10:00	5	9
10:00 - 11:00	4	4
11:00 - 12:00	4	3
12:00 - 13:00	3	6
13:00 - 14:00	5	4
14:00 - 15:00	6	11
15:00 - 16:00	12	7
16:00 - 17:00	13	9
17:00 - 18:00	15	13



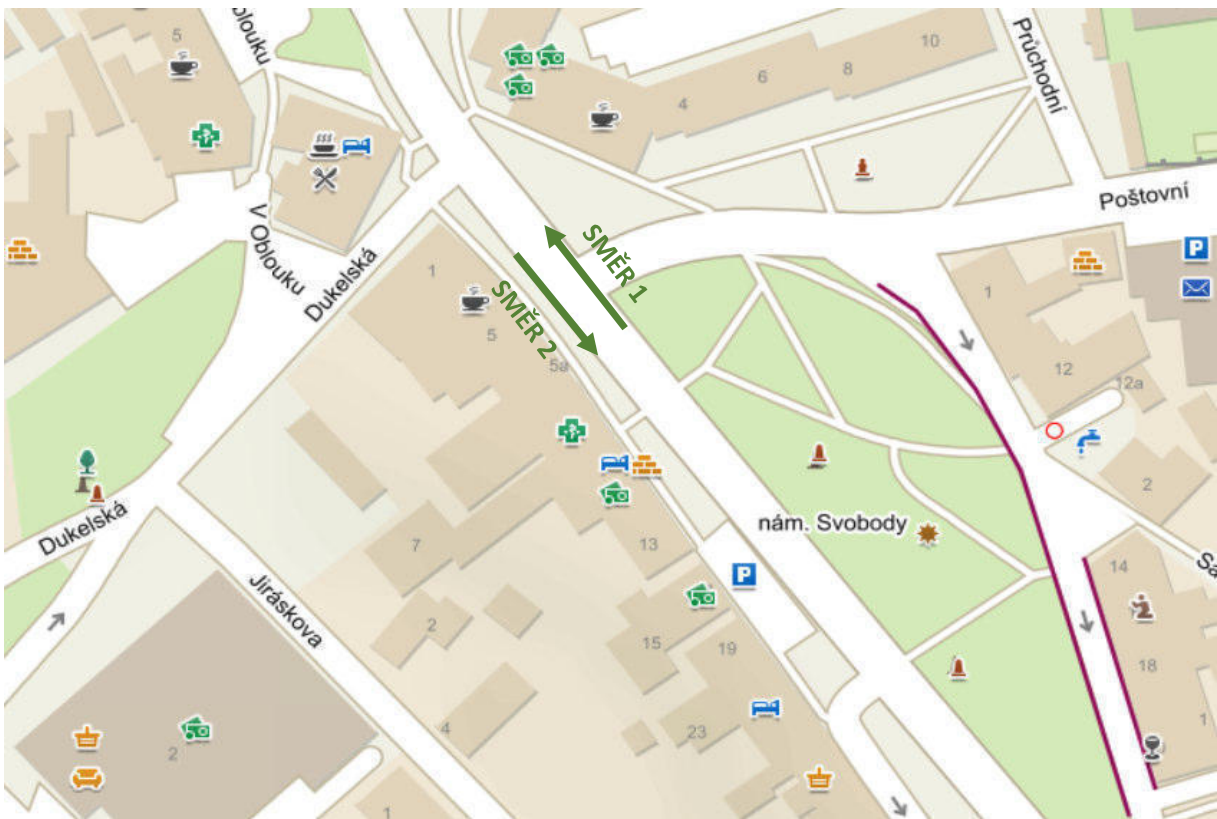
Profil C2 - ulice Lipovská (most přes Staříč)

Profil	ul. Lipovská	
	Směr 1	Směr 2
Čas		
6:00 - 7:00	3	2
7:00 - 8:00	7	3
8:00 - 9:00	8	11
9:00 - 10:00	6	5
10:00 - 11:00	11	11
11:00 - 12:00	7	6
12:00 - 13:00	13	11
13:00 - 14:00	12	7
14:00 - 15:00	8	12
15:00 - 16:00	10	2
16:00 - 17:00	11	11
17:00 - 18:00	9	6



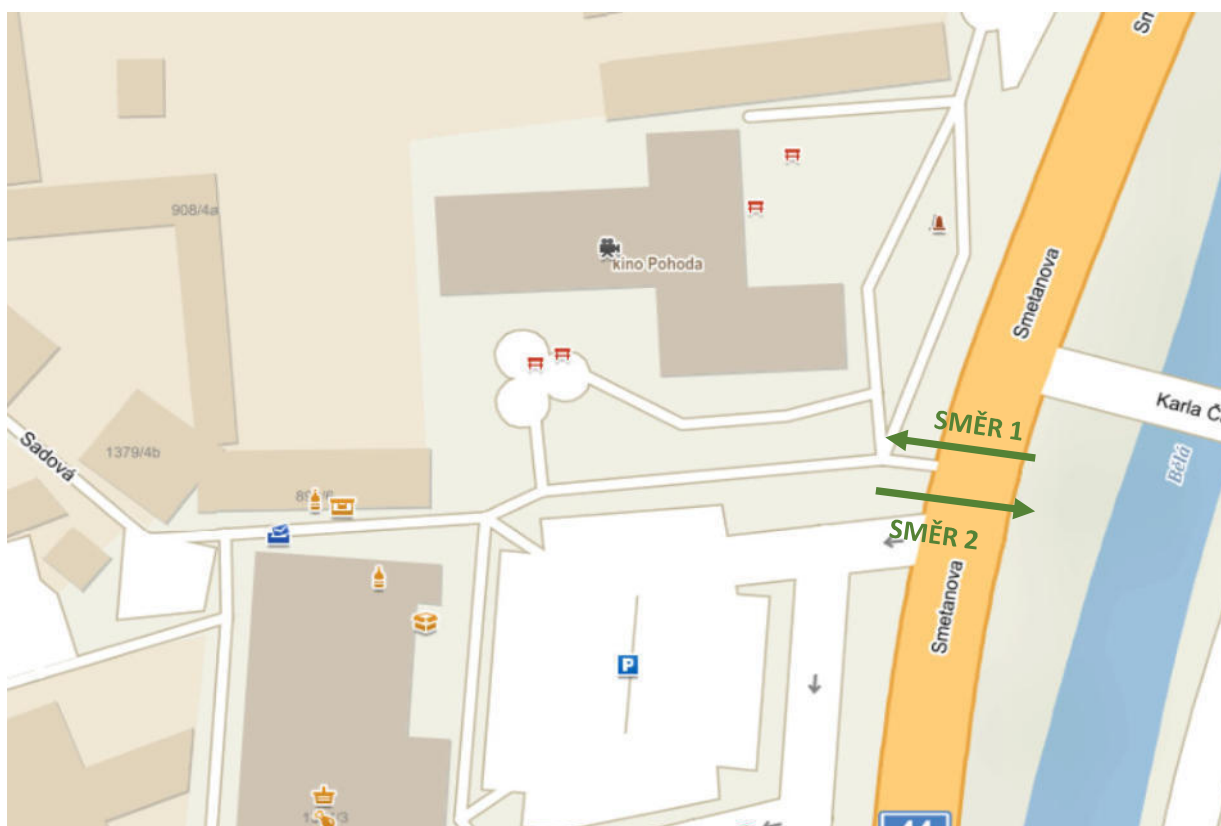
Profil C3 - náměstí Svobody

Profil	ul. 28. října	
	Směr 1	Směr 2
Čas		
6:00 - 7:00	6	1
7:00 - 8:00	4	3
8:00 - 9:00	2	3
9:00 - 10:00	7	2
10:00 - 11:00	5	4
11:00 - 12:00	6	3
12:00 - 13:00	4	6
13:00 - 14:00	5	3
14:00 - 15:00	12	4
15:00 - 16:00	11	10
16:00 - 17:00	12	10
17:00 - 18:00	7	10



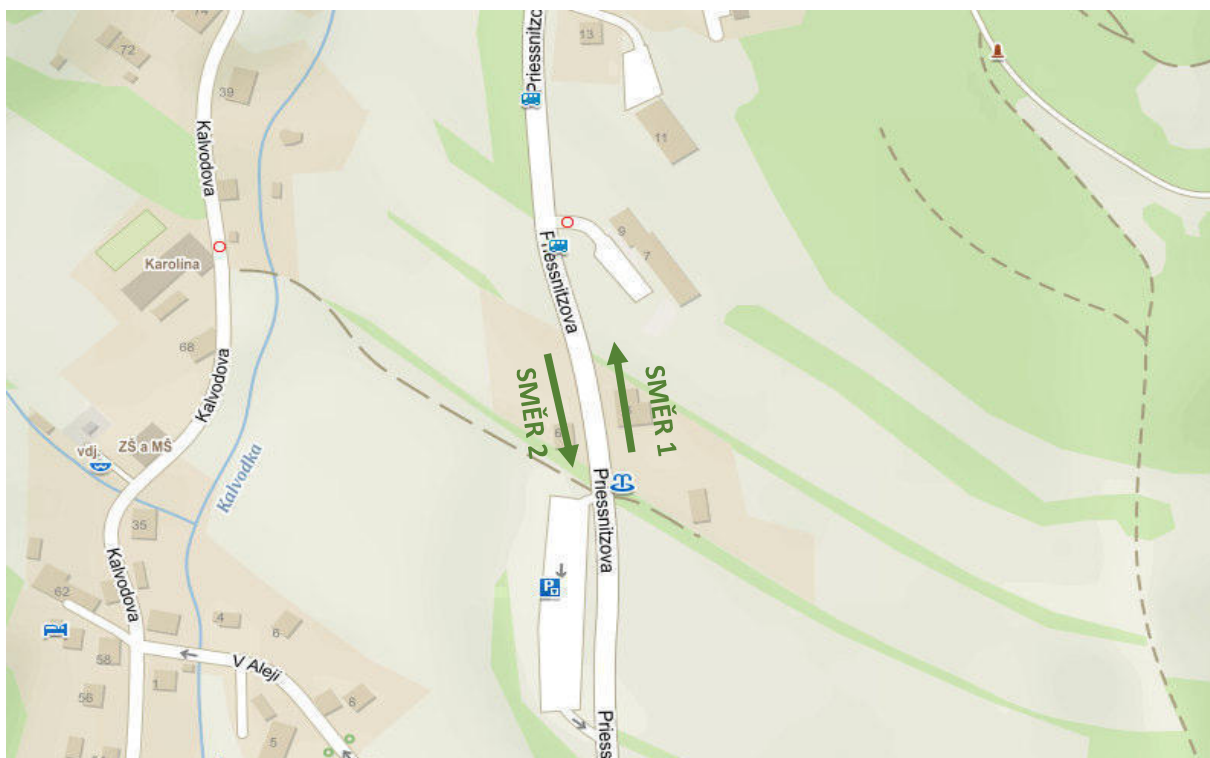
Profil C4 - ulice Smetanova

Profil	ul. Smetanova	
	Směr 1	Směr 2
Čas		
6:00 - 7:00	1	1
7:00 - 8:00	11	7
8:00 - 9:00	2	11
9:00 - 10:00	3	4
10:00 - 11:00	0	7
11:00 - 12:00	3	7
12:00 - 13:00	7	12
13:00 - 14:00	4	4
14:00 - 15:00	7	12
15:00 - 16:00	5	12
16:00 - 17:00	4	9
17:00 - 18:00	2	19



Profil C5 - ulice Priessnitzova

Profil	ul. Priessnitzova	
	Směr 1	Směr 2
Čas		
6:00 - 7:00	0	0
7:00 - 8:00	4	0
8:00 - 9:00	1	0
9:00 - 10:00	2	0
10:00 - 11:00	1	5
11:00 - 12:00	2	1
12:00 - 13:00	2	3
13:00 - 14:00	0	4
14:00 - 15:00	11	3
15:00 - 16:00	4	3
16:00 - 17:00	6	1
17:00 - 18:00	1	4



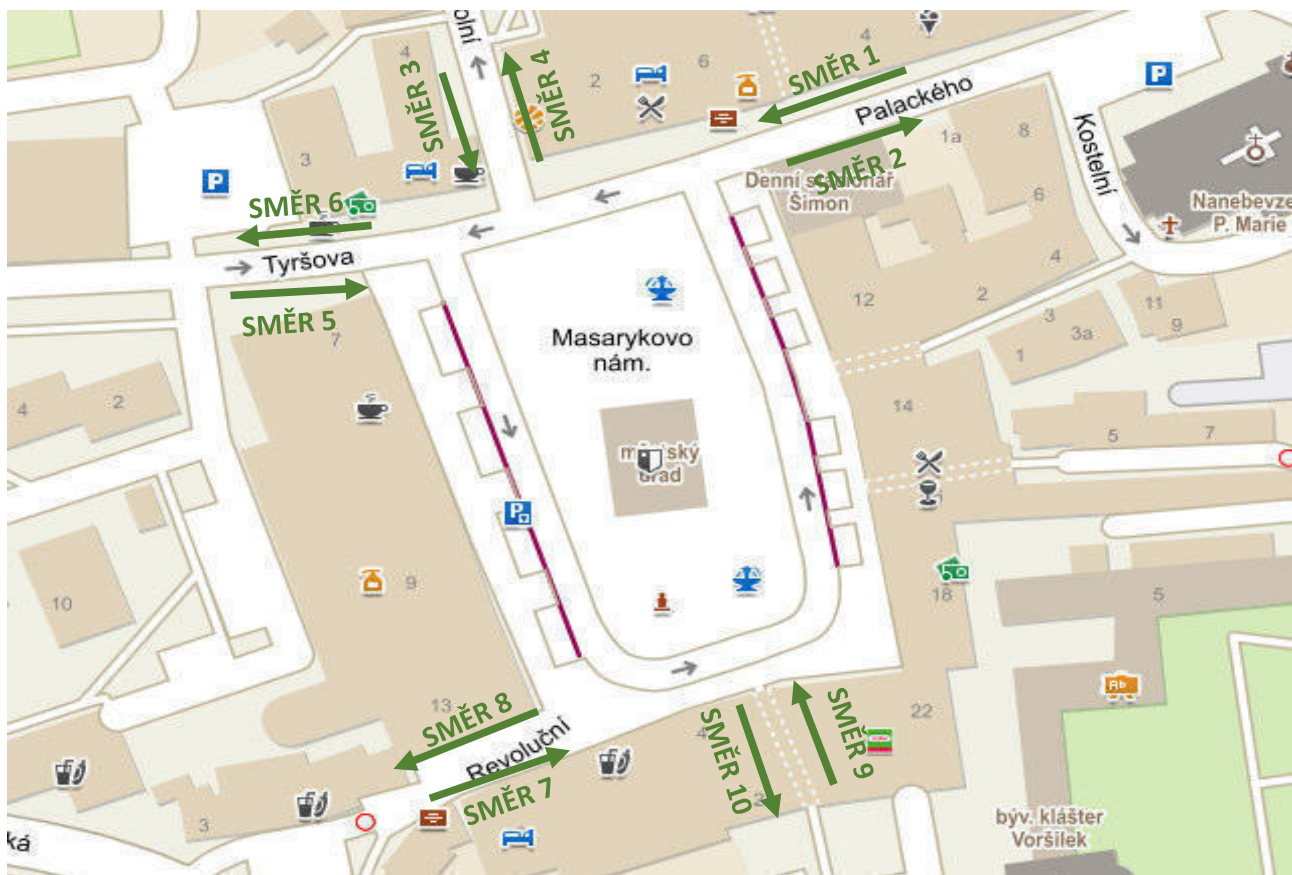
Profil C6 - ulice Bezručova

Profil	silnice		přechod	
	Směr 1	Směr 2	Směr 3	Směr 4
Čas				
6:00 - 7:00	3	6	3	2
7:00 - 8:00	6	4	3	3
8:00 - 9:00	8	7	10	7
9:00 - 10:00	7	4	11	5
10:00 - 11:00	5	1	1	2
11:00 - 12:00	6	3	5	3
12:00 - 13:00	7	6	5	6
13:00 - 14:00	8	7	3	7
14:00 - 15:00	15	7	6	3
15:00 - 16:00	11	19	7	19
16:00 - 17:00	10	13	8	6
17:00 - 18:00	7	8	4	3



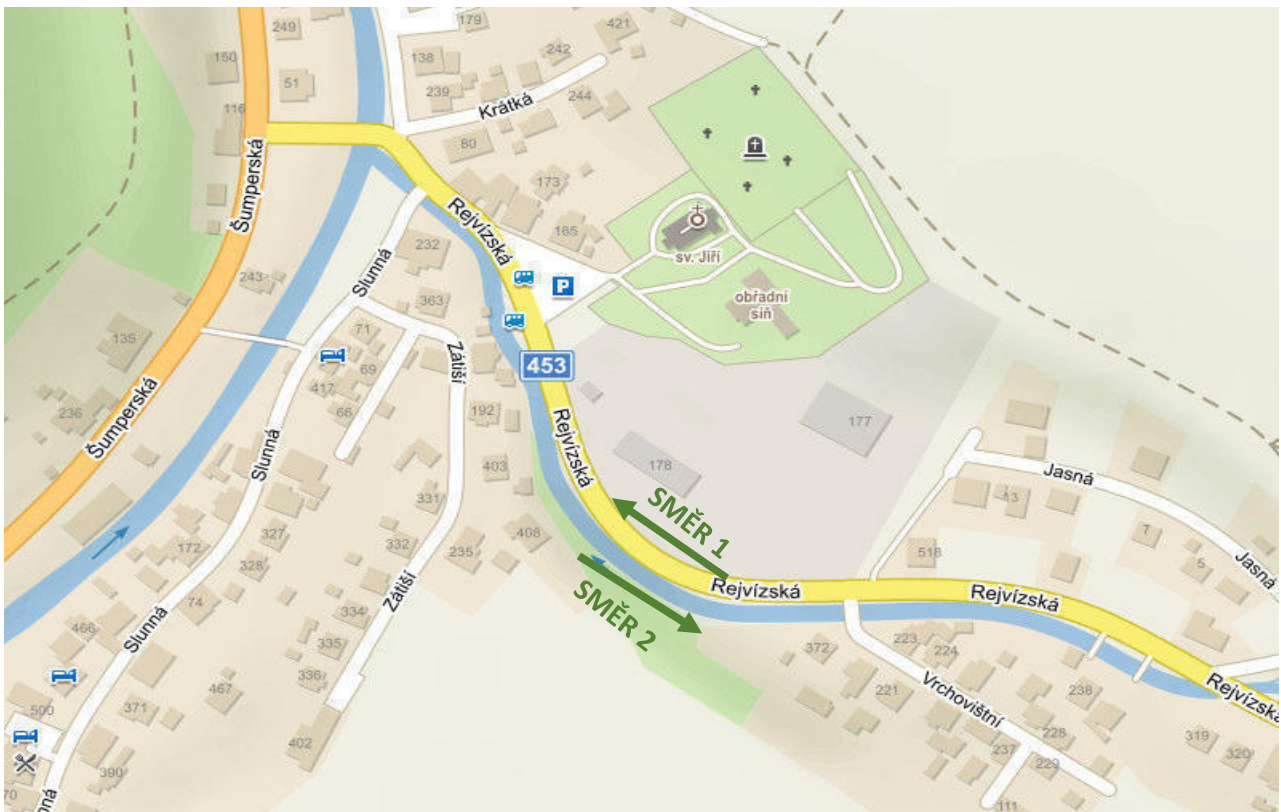
Profil C7 - Masarykovo náměstí

Profil	ul. Palackého		ul. Školní		ul. Tyršova		ul. Revoluční		ul. Průchodní	
Čas	Směr 1	Směr 2	Směr 3	Směr 4	Směr 5	Směr 6	Směr 7	Směr 8	Směr 9	Směr 10
6:00 - 7:00	4	3	2	1	2	3	4	1	0	1
7:00 - 8:00	3	3	2	2	4	4	7	3	1	0
8:00 - 9:00	3	5	4	1	2	1	6	2	0	1
9:00 - 10:00	4	1	2	1	2	5	7	7	2	2
10:00 - 11:00	6	6	2	2	2	0	9	9	5	2
11:00 - 12:00	3	6	2	1	2	5	6	10	3	1
12:00 - 13:00	4	1	0	4	0	0	8	9	2	4
13:00 - 14:00	3	11	3	3	6	5	12	7	0	1
14:00 - 15:00	6	6	2	3	4	2	16	5	3	4
15:00 - 16:00	9	5	0	3	8	5	12	10	6	3
16:00 - 17:00	4	1	2	4	1	1	9	9	2	7
17:00 - 18:00	20	19	2	0	5	10	10	24	11	8



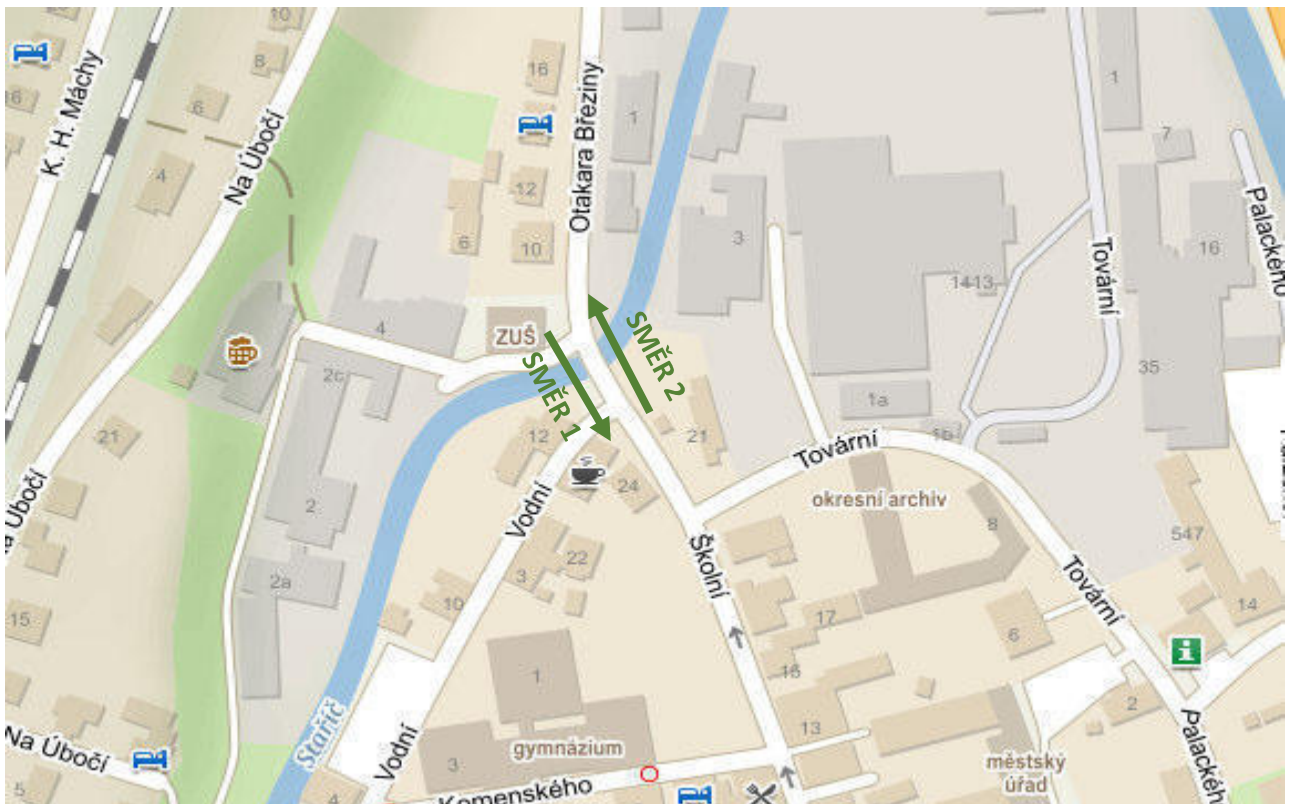
Profil C8 - ulice Rejvízská

Profil	ul. Rejvízská	
	Směr 1	Směr 2
Čas		
6:00 - 7:00	2	1
7:00 - 8:00	3	2
8:00 - 9:00	2	2
9:00 - 10:00	1	3
10:00 - 11:00	15	5
11:00 - 12:00	2	6
12:00 - 13:00	3	4
13:00 - 14:00	8	7
14:00 - 15:00	5	8
15:00 - 16:00	2	7
16:00 - 17:00	17	6
17:00 - 18:00	12	4



Profil C9 - ulice O. Březiny

Profil	ul. O. Březiny	
	Směr 1	Směr 2
Čas		
6:00 - 7:00	21	3
7:00 - 8:00	26	8
8:00 - 9:00	17	4
9:00 - 10:00	21	11
10:00 - 11:00	15	13
11:00 - 12:00	14	5
12:00 - 13:00	15	16
13:00 - 14:00	15	18
14:00 - 15:00	42	21
15:00 - 16:00	35	30
16:00 - 17:00	28	16
17:00 - 18:00	22	9



PŘÍLOHA č. 7

Vyhodnocení profilových průzkumů pěší dopravy

- 7.1. Profil CH1 - křižovatka Fučíkova x Dukelská
- 7.2. Profil CH2 - ulice Lipovská (most přes Staříč)
- 7.3. Profil CH3 - náměstí Svobody
- 7.4. Profil CH4 - ulice Smetanova, Sadová
- 7.5. Profil CH5 - ulice Priessnitzova
- 7.6. Profil CH6 - ulice Bezručova
- 7.7. Profil CH7 - Masarykovo náměstí
- 7.8. Profil CH8 - ulice Lipovská
- 7.9. Profil CH9 - chodník k nádraží
- 7.10. Profil CH10 - ulice Dukelská, Lipovská (u Pradědu)

PROFILOVÉ PRŮZKUMY PĚŠÍ DOPRAVY



Profil CH1 - křižovatka Fučíkova x Dukelská

Profil	Fučíkova		Dukelská		B. Němcové	
	Směr 1	Směr 2	Směr 3	Směr 4	Směr 5	Směr 6
Čas						
6:00 - 7:00	6	9	20	3	12	7
7:00 - 8:00	19	24	16	10	8	13
8:00 - 9:00	30	28	27	18	26	19
9:00 - 10:00	33	43	23	13	31	26
10:00 - 11:00	36	40	28	23	20	26
11:00 - 12:00	47	33	25	13	20	14
12:00 - 13:00	56	46	25	19	27	22
13:00 - 14:00	41	32	11	34	14	35
14:00 - 15:00	42	49	30	31	26	47
15:00 - 16:00	56	40	30	25	33	49
16:00 - 17:00	48	43	27	26	20	46
17:00 - 18:00	35	27	30	37	33	17



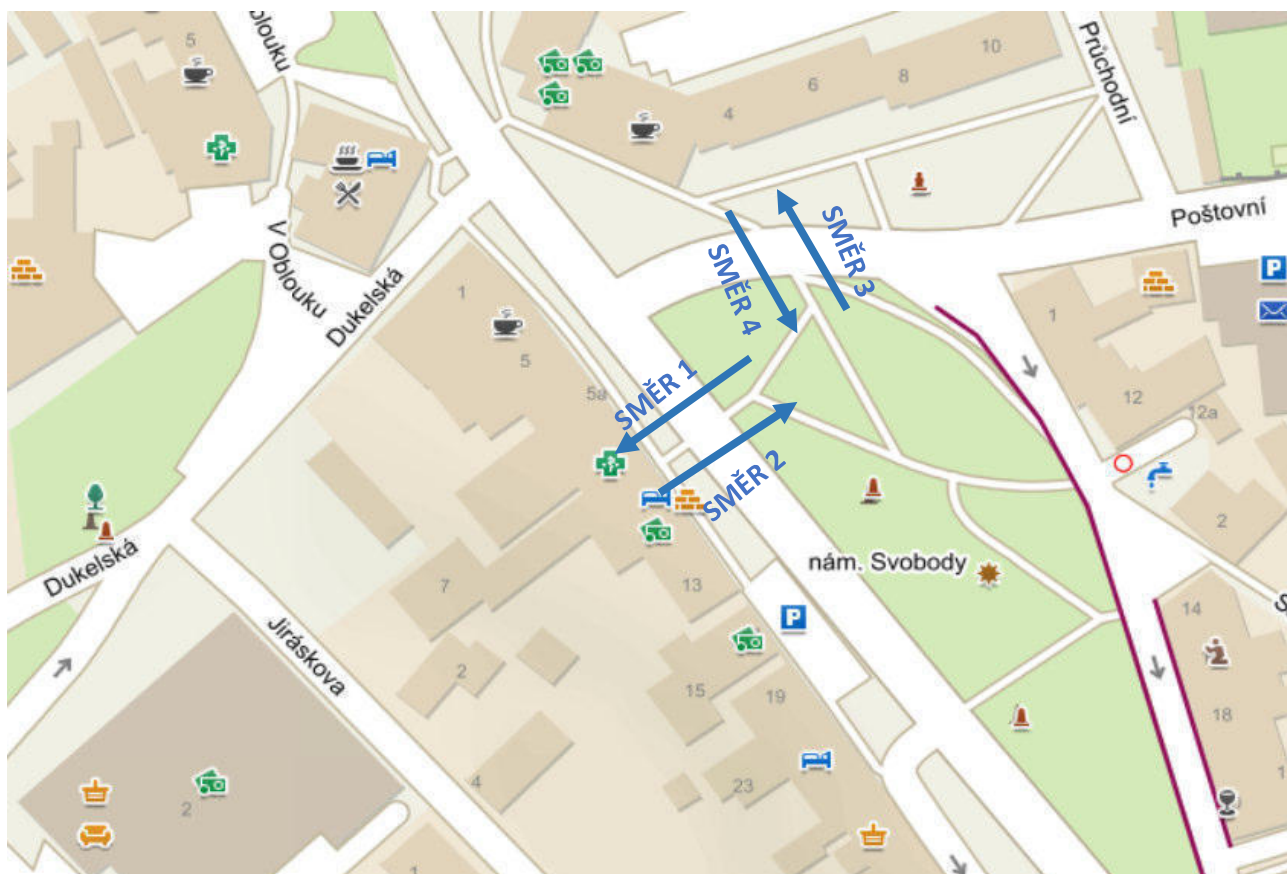
Profil CH2 - ulice Lipovská (most přes Staříč)

Profil	ul. Lipovská	
	Směr 1	Směr 2
Čas		
6:00 - 7:00	21	26
7:00 - 8:00	61	26
8:00 - 9:00	63	30
9:00 - 10:00	64	39
10:00 - 11:00	74	52
11:00 - 12:00	55	52
12:00 - 13:00	63	50
13:00 - 14:00	69	41
14:00 - 15:00	47	49
15:00 - 16:00	98	63
16:00 - 17:00	64	56
17:00 - 18:00	65	52



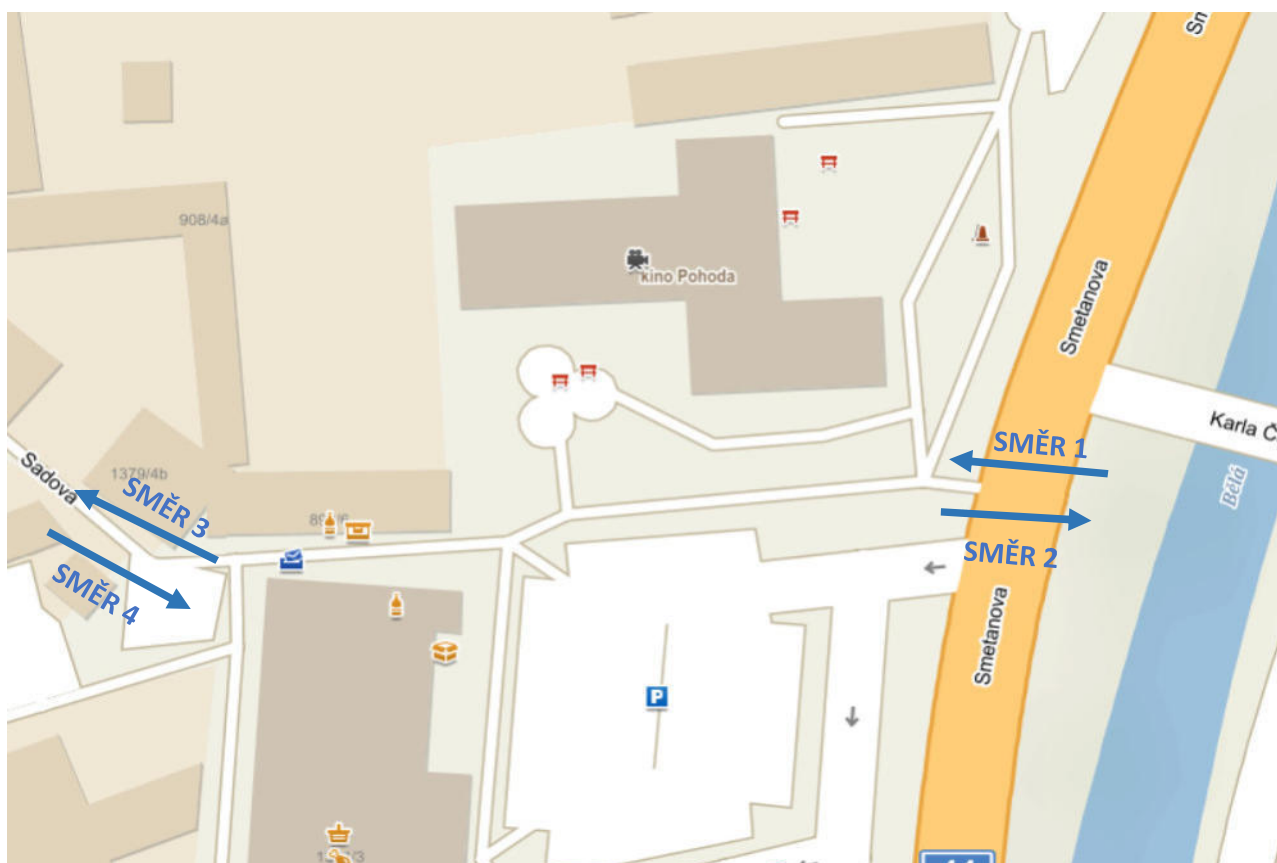
Profil CH3 - náměstí Svobody

Profil	ul. 28. října		ul. Poštovní	
	Směr 1	Směr 2	Směr 3	Směr 4
Čas				
6:00 - 7:00	16	10	12	10
7:00 - 8:00	33	20	26	22
8:00 - 9:00	45	36	33	34
9:00 - 10:00	46	55	37	42
10:00 - 11:00	69	64	46	59
11:00 - 12:00	71	68	63	74
12:00 - 13:00	68	38	57	79
13:00 - 14:00	58	55	48	73
14:00 - 15:00	90	102	71	80
15:00 - 16:00	101	60	70	91
16:00 - 17:00	72	72	32	65
17:00 - 18:00	56	38	42	72



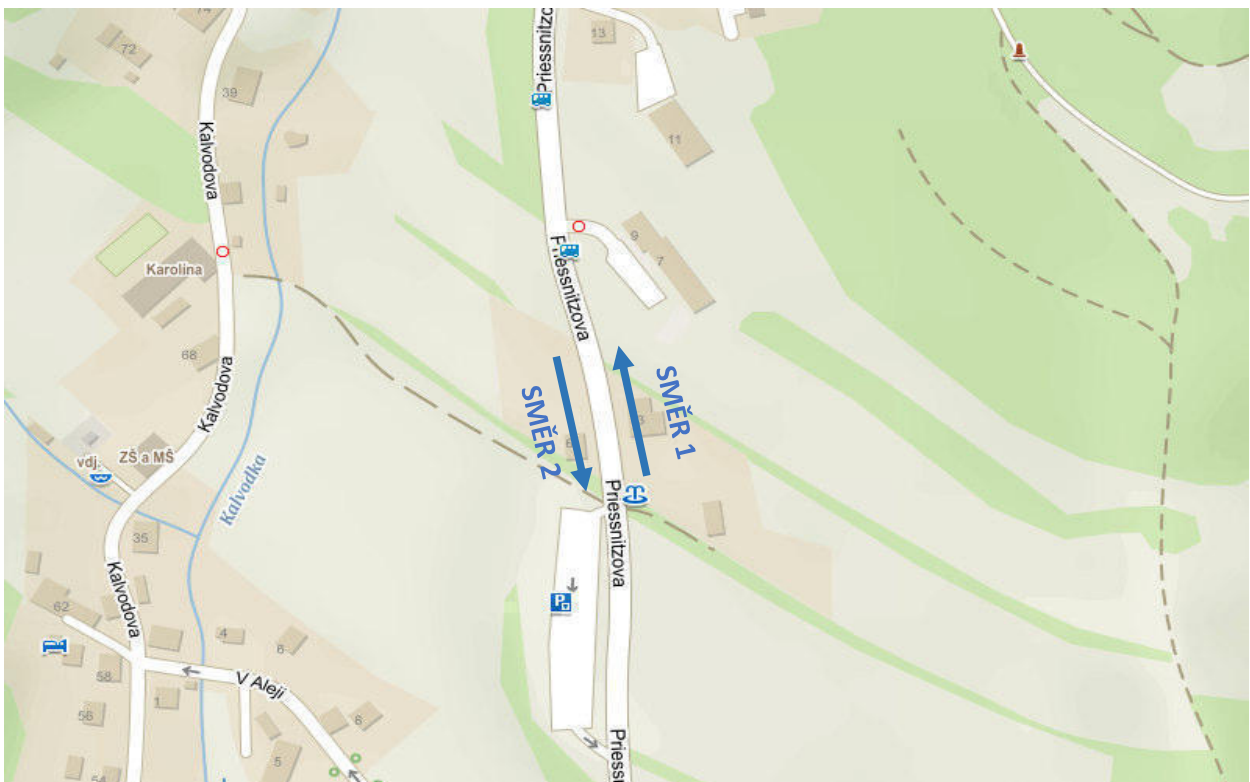
Profil CH4 - ulice Smetanova, Sadová

Profil	ul. Smetanova		ul. Sadová	
	Směr 1	Směr 2	Směr 3	Směr 4
Čas				
6:00 - 7:00	18	24	37	25
7:00 - 8:00	25	33	79	43
8:00 - 9:00	49	30	95	98
9:00 - 10:00	52	47	90	89
10:00 - 11:00	43	34	102	96
11:00 - 12:00	46	57	124	113
12:00 - 13:00	56	69	108	119
13:00 - 14:00	69	70	88	77
14:00 - 15:00	118	42	133	87
15:00 - 16:00	116	69	128	109
16:00 - 17:00	55	49	103	91
17:00 - 18:00	67	53	92	83



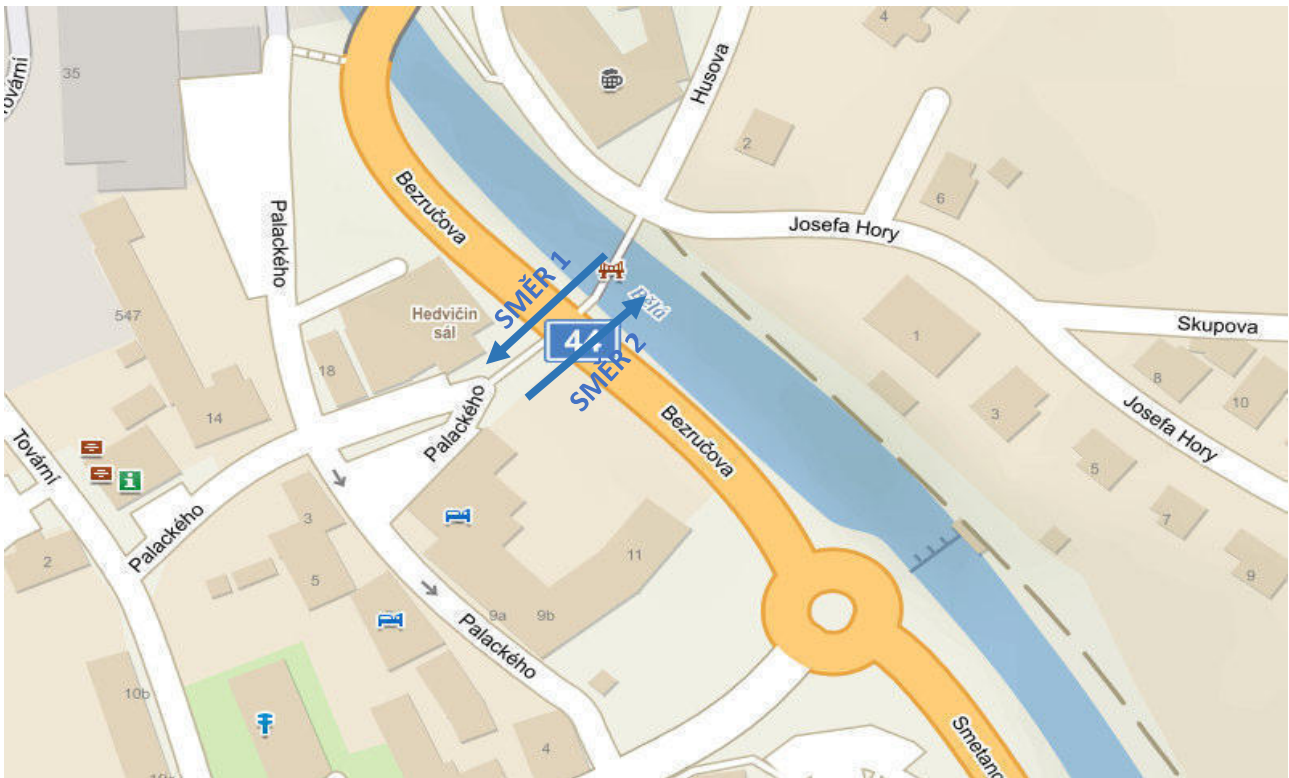
Profil CH5 - ulice Priessnitzova

Profil	ul. Priessnitzova	
	Směr 1	Směr 2
Čas		
6:00 - 7:00	3	1
7:00 - 8:00	0	4
8:00 - 9:00	1	2
9:00 - 10:00	17	8
10:00 - 11:00	64	8
11:00 - 12:00	102	19
12:00 - 13:00	65	44
13:00 - 14:00	19	42
14:00 - 15:00	52	62
15:00 - 16:00	30	54
16:00 - 17:00	46	60
17:00 - 18:00	15	34



Profil CH6 - ulice Bezručova

Profil	ul. Bezručova	
	Směr 1	Směr 2
Čas		
6:00 - 7:00	26	6
7:00 - 8:00	20	8
8:00 - 9:00	32	13
9:00 - 10:00	30	19
10:00 - 11:00	26	38
11:00 - 12:00	16	22
12:00 - 13:00	15	29
13:00 - 14:00	33	36
14:00 - 15:00	32	48
15:00 - 16:00	39	66
16:00 - 17:00	33	21
17:00 - 18:00	28	33



Profil CH7 - Masarykovo náměstí

Profil	ul. Palackého		ul. Školní		ul. Tyršova		ul. Revoluční		ul. Průchodní	
Čas	Směr 1	Směr 2	Směr 3	Směr 4	Směr 5	Směr 6	Směr 7	Směr 8	Směr 9	Směr 10
6:00 - 7:00	21	10	15	7	8	10	21	33	17	15
7:00 - 8:00	25	17	11	11	23	12	54	43	41	22
8:00 - 9:00	46	58	22	12	35	19	132	118	37	31
9:00 - 10:00	52	75	21	24	40	33	195	170	61	45
10:00 - 11:00	105	110	18	44	46	35	282	230	52	39
11:00 - 12:00	88	118	16	18	31	30	272	283	44	65
12:00 - 13:00	106	135	13	15	57	27	313	307	48	52
13:00 - 14:00	78	101	14	12	60	54	269	287	77	61
14:00 - 15:00	110	97	23	19	65	83	348	236	68	72
15:00 - 16:00	109	136	14	33	72	35	320	330	74	81
16:00 - 17:00	108	162	26	26	51	31	219	239	61	68
17:00 - 18:00	38	64	13	18	13	26	147	140	56	79



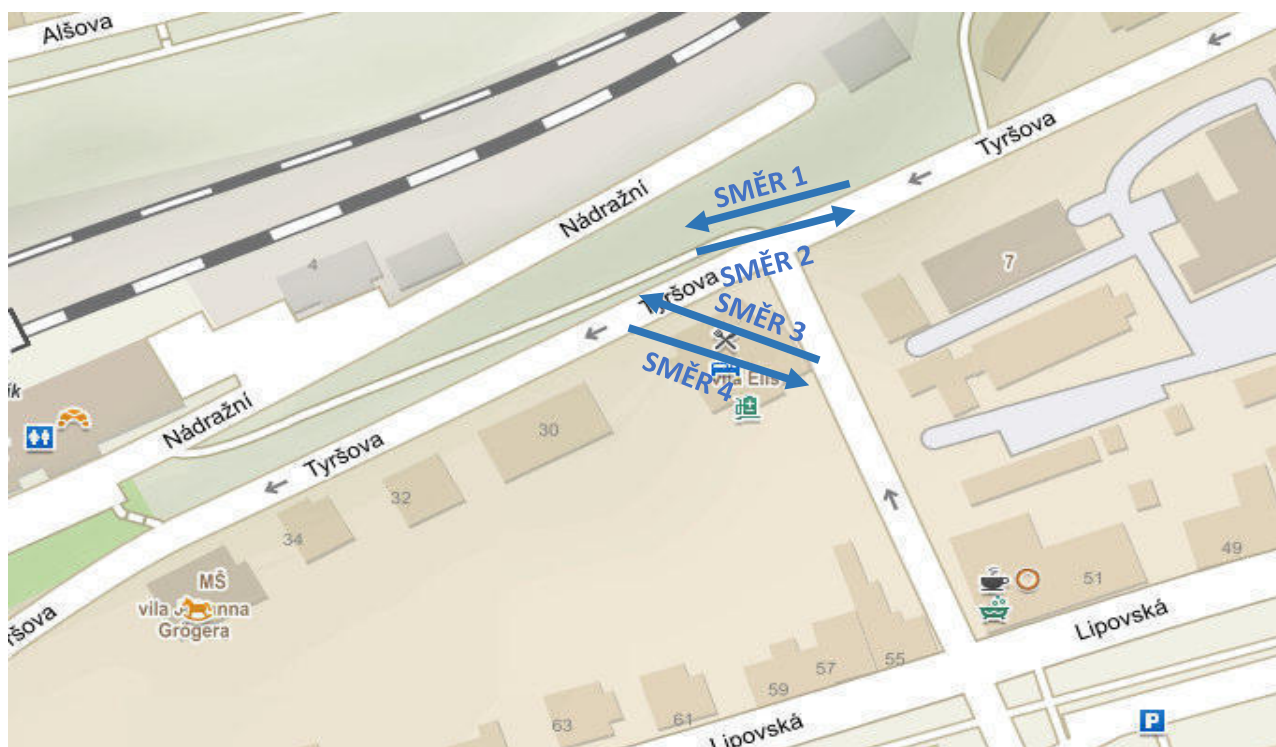
Profil CH8- ulice Lipovská

Profil	ul. Lipovská	
	Směr 1	Směr 2
Čas		
6:00 - 7:00	11	12
7:00 - 8:00	22	22
8:00 - 9:00	39	61
9:00 - 10:00	73	80
10:00 - 11:00	94	107
11:00 - 12:00	124	200
12:00 - 13:00	92	145
13:00 - 14:00	79	112
14:00 - 15:00	66	171
15:00 - 16:00	101	131
16:00 - 17:00	86	94
17:00 - 18:00	43	52



Profil CH9 - chodník k nádraží

Profil	ul. Tyršova		ul. Lipovská	
	Směr 1	Směr 2	Směr 3	Směr 4
Čas				
6:00 - 7:00	9	6	9	8
7:00 - 8:00	11	22	1	7
8:00 - 9:00	18	3	18	9
9:00 - 10:00	8	27	11	19
10:00 - 11:00	23	17	30	10
11:00 - 12:00	4	18	9	9
12:00 - 13:00	21	15	15	12
13:00 - 14:00	14	39	11	18
14:00 - 15:00	3	30	35	26
15:00 - 16:00	16	32	9	19
16:00 - 17:00	47	14	13	15
17:00 - 18:00	21	17	7	21



Profil CH10 - ulice Dukelská, Lipovská

Profil	ul. Dukelská		ul. Lipovská	
	Směr 1	Směr 2	Směr 3	Směr 4
Čas				
6:00 - 7:00	16	18	19	11
7:00 - 8:00	34	41	30	11
8:00 - 9:00	70	71	53	51
9:00 - 10:00	102	98	70	66
10:00 - 11:00	108	154	119	63
11:00 - 12:00	153	128	134	90
12:00 - 13:00	133	130	125	79
13:00 - 14:00	162	148	148	123
14:00 - 15:00	116	163	139	92
15:00 - 16:00	165	164	143	126
16:00 - 17:00	136	113	107	94
17:00 - 18:00	71	81	89	67

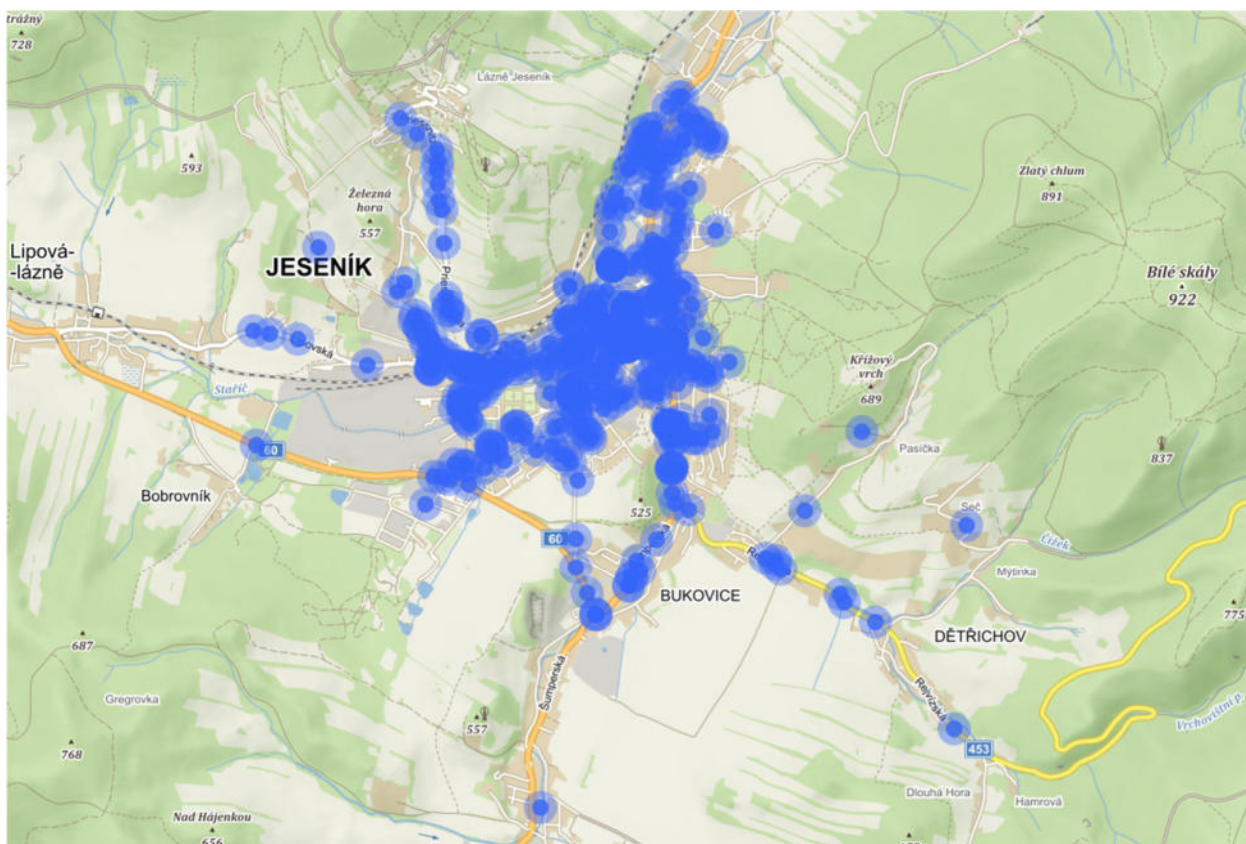


PŘÍLOHA č. 8

Vyhodnocení anketního průzkumu „Pocitová mapa“

- 8.1. Náměty, podněty k místům, která jsou pro respondenty z hlediska motorové dopravy nebezpečná nebo problémová
- 8.2. Náměty, podněty k místům, kde by respondenti vyloučili nebo omezili motorovou dopravu
- 8.3. Náměty, podněty k dostupnosti zastávek veřejné hromadné dopravy
- 8.4. Náměty, podněty k místům, kde mají respondenti problémy s parkováním
- 8.5. Náměty, podněty k místům, kde by respondenti uvítali regulaci parkování
- 8.6. Náměty, podněty k místům, která jsou pro respondenty z hlediska cyklistické dopravy nebezpečná nebo problémová
- 8.7. Náměty, podněty, kde by respondenti uvítali nový mobiliář pro cyklisty
- 8.8. Náměty, podněty na nové cyklostezky a cyklistická propojení
- 8.9. Náměty, podněty k místům, která jsou pro respondenty z hlediska pěší dopravy nebezpečná nebo problémová
- 8.10. Náměty, podněty na nové chodníky nebo nová pěší propojení
- 8.11. Náměty, podněty k místům, která jsou pro respondenty z pohledu trávení volného času nebezpečná nebo problémová z hlediska dopravního přístupu
- 8.12. Náměty, podněty na nová místa pro odpočinek nebo volnočasové aktivity

Vyznačte v mapě místa, která považujete z hlediska motorové dopravy za nebezpečná či problémová (křižovatky, přechody, závady na vozovce apod.).



Číslo	Námět, komentář	Souřadnice bodu
1	20 km/hod na tak dlouhém úseku a do konce nelze a také nikdo nedodrží. Hrajeme si na obytnou zónu, ve které jsou chodníky a přechody...	50,235142 17,188883
2	A ještě horší jsou cyklisté, kteří jedou z lázní a prostě to švihnou bez ukazování v plné rychlosti přímo do aleje. Na Alšovce v tomto místě jsou momentálně 4 malé děti 1-3 roky, a v kombinaci s těmahle cyklistama, pejskařema, zahrádkařema, plánovaným chodníkem a nebezpečnými stromy jde kvalita života v téhle krásné oblasti pěkně do dolů.	50,228399 17,192246
3	absence přechodu pro chodce; místa pro přecházení	50,215662 17,204547
4	absolutně nevyhovující chodníky, nebezpečí úrazu! Celá ulice Dvořákova	50,226536 17,209933
5	Ač je zde chodník, tak z nějakého důvodu nevyhovuje chodcům, celoročně chodí po cestě mimo chodník	50,225111 17,190165
6	Asfalt v zatáčce se začíná bortit a cesta je hrbolatá.	50,228032 17,207916
7	Auta do zatáčky vjíždí moc rychle. Jako chodec se na chodníku necítím bezpečně – už se několikrát stalo, že auta nevybrala zatáčku a skončila na chodníku.	50,22806 17,208012
8	auta parkující v křižovatce, nepřehledná pro řidiče i chodce	50,22576 17,202315
9	autobusová zastávka nemá bezpečný a vyvýšený ostrůvek pro bezpečný nástup a výstup, čekající na spoj nejsou bezpečně chráněni před projíždějícími auty	50,223756 17,1912
10	autobusy při najíždění do křižovatky musí najet až do protisměru, pokud si autobus stoupne moc na střed ulice, tak nejde ani projet protisměrem	50,226443 17,193239
11	Během některých uzávěr tady jezdili do protisměru.	50,238916 17,211167
12	Běžně lidé najíždějí do křižovatky i když blokují odbočovací pruh	50,227853 17,204129
13	blbá norma, chybí chodník	50,229048 17,198957
14	Blokování páteřní komunikace v ranní špičce vozidly zásobování	50,228485 17,201521

15	Březinova ulice by mohla sloužit jako cyklotrasa a pro chodce, maminky s kočárky, děti na kolech apod. Krásně by navázala na cyklotrasu kolem pivovaru a dále kolem rybníčku, Bobrovník a až do Lipové. Od mostu směrem na Českou Ves je také klidnější cesta kolem řeky, takže by to navazovalo až do Písečné, bohužel Březinova ulice je velice frekventovaná a nebezpečná! Často tam jezdí auta velkou rychlostí, nebo i nákladní, takže zabírají téměř celou šířku silničky. Pro cyklisty je to velice stresující, když auto jede pár centimetrů vedle nich! Víím, že tam jsou obytné domy, ale snad by šlo omezit průjezd a nechat jen vjezd pro bydlící. A omezit rychlost. Také velkým autům. Byla by to krásná cesta pro maminky s dětmi a cyklisty.	50,241133 17,208441
16	byla by vhodná jednosměrka,	50,223543 17,208141
17	celá ulice Za Pilou	50,219218 17,218924
18	celkové napojení Dukelská, nám. Svobody, Poštovní, Lipovská – udělat z celého nám. Svobody jeden velký kruháč? Pokud by někdo chtěl z Dukelské/Lipovské na Poštovní, tak by musel až ke Gemeru	50,227953 17,204145
19	Cesta v katastrofálním stavu	50,223392 17,223676
20	cyklisté jezdí po chodníku (celá Lipovská)	50,226669 17,19494
21	cyklisté přejíždějící přechody. Chodci vyskakující z poza rohu do vozovky	50,228032 17,203646
22	Cyklisté v obou směrech nikdo nejede 40 km/h	50,240567 17,207583
23	Cyklisté v protisměru	50,23941 17,206274
24	časté havárie	50,22369 17,207701
25	časté nerespektování jednosměrky	50,227212 17,198158
26	časté zácpy, problém odbočit (Dukelská – Lipovská)	50,228118 17,203715
27	často není vidět při sjíždění ze svahu doprava a někteří chodci mají pocit, že jsou na chodníku a vůbec nedávají pozor. Vznikají nebezpečné situace, hlavně v zimě, když je náledí	50,232991 17,207959
28	Častý problém odbočit vlevo.	50,22809 17,20378
29	díky podélnému parkování se protijedoucí auta vyhýbají ztěžka. strašný opruz pro rezidenty	50,226295 17,210931
30	díky pokusu města mají lidé v hlavě zmatek. a neví, že je to tady průjezdné rovně a doleva z Tyršovi	50,229816 17,204129
31	dlouhá čekací doba při odbočení vlevo	50,227802 17,200277

32	dopravní závada; ve špičce dochází k uspávání křižovatky	50,22808 17,203769
33	dopravním značením není upravena přednost v jízdě; při střetu dvou protijedoucích vozidel málo místa pro vyhnutí se (myšleno mimo ostrůvky); není chodník, nebezpečné pro chodce, matky s kočárky či cyklisty – velmi úzké, nemají kam uhnout, zvláště v zimě se sněhem	50,227146 17,189741
34	Dost často ucpané, nedodržování stopky.	50,228684 17,202466
35	frekventovaná cesta a chybí chodník	50,216668 17,21563
36	Frekventované místo bez semaforů či kruhového objezdu.	50,227977 17,203925
37	Hodně problémová komunikace – chodci + v obou směrech cyklisté + vozidla	50,237822 17,204778
38	hodně vozidel tady z kopce jezdí víc jak 20 km/h, přitom zde chybí chodníky a v blízkosti jsou dětské hřiště	50,22206 17,199172
39	hrbolatá komunikace ulice Kalvodova; úsek od křiž. s ulicí Sokola Tůmy až po křiž. s ulicí V Aleji; nezbytná rekonstrukce a oprava silnice v celé délce a šíři, včetně vyrovnání kanalizačních vpustí s novým asfaltovým povrchem	50,229006 17,18693
40	hrbolatá vozovka ulice Dukelská – úsek od křiž. s ulicí Denisova až po křiž. s ulicí Vaškova; nezbytná rekonstrukce a oprava silnice v celé délce a šíři, včetně vyrovnání kanalizačních vpustí s novým asfaltovým povrchem	50,223566 17,194687
41	hrbolatá vozovka ulice U Bělidla – úsek od křiž. I/60 až po křiž. s ulicí U Kasáren; nezbytná rekonstrukce a oprava silnice v celé délce a šíři, včetně vyrovnání kanalizačních vpustí s novým asfaltovým povrchem	50,221579 17,19095
42	hrbolatá vozovka, Dukelská ulice – úsek od křiž. s ul. Jiráskova až po křiž. u Pradědu; je nezbytná rekonstrukce a oprava silnice v celé délce a šíři, včetně vyrovnání kanalizačních vpustí s novým asfaltovým povrchem	50,227635 17,203105
43	hrbolatý chodník na ulici Vrchlického společně s opravou silnice a kanalizačních vpustí	50,225348 17,202777
44	hrbolatý povrch komunikace ulice Wolkerova; úsek od křiž. s ulicí Čechova až po křiž. s ulicí Dukelská; nezbytná rekonstrukce a oprava silnice v celé délce a šíři, včetně vyrovnání kanalizačních vpustí s novým asfaltovým povrchem	50,225231 17,200931
45	hrbolatý povrch silnice, Dittersdorfova ulice – úsek od křiž. s ulicí Zámecké náměstí až po křiž. s ulicí Poštovní; nezbytná rekonstrukce a oprava silnice v celé délce a šíři, včetně vyrovnání kanalizačních vpustí s novým asfaltovým povrchem	50,228599 17,207899
46	hrbolatý povrch komunikace a špatný stav chodníku ulice Tkalcovská; nezbytná rekonstrukce a oprava silnice v celé délce a šíři, včetně vyrovnání kanalizačních vpustí s novým asfaltovým povrchem a oprava chodníku	50,239906 17,20907

47	hrbolatý povrch komunikace a špatný stav chodníku ulice Zeyerova; nezbytná rekonstrukce a oprava silnice v celé délce a šíři, oprava chodníku	50,238753 17,208866
48	hrbolatý povrch komunikace ulice Gogolova; nezbytná rekonstrukce a oprava silnice v celé délce a šíři, včetně vyrovnaní kanalizačních vpustí s novým asfaltovým povrchem	50,22913 17,201886
49	hrbolatý povrch komunikace ulice Otakara Březiny; nezbytná v celé délce a šíři rekonstrukce a oprava silnice, vyrovnaní kanalizačních vpustí s novým asfaltovým povrchem; úsek od TSJ až po křiž. ulice Vodní	50,233981 17,20283
50	hrbolatý povrch silnice ulice Denisova úsek kolem Rybníčku; nezbytná rekonstrukce a oprava silnice v celé délce a šíři, včetně vyrovnaní kanalizačních vpustí s novým asfaltovým povrchem	50,224875 17,190589
51	hrbolatý povrch silnice ulice Jaroslava Ježka; nezbytná rekonstrukce a oprava silnice v celé délce a šíři, včetně vyrovnaní kanalizačních vpustí s novým asfaltovým povrchem	50,225204 17,191447
52	hrbolatý povrch silnice, Poštovní ulice – úsek od křiž. s ulicí z náměstí Svobody až po křiž. s ulicí Dittersdorfova; nezbytná rekonstrukce a oprava silnice v celé délce a šíři, včetně vyrovnaní kanalizačních vpustí s novým asfaltovým povrchem	50,228077 17,206504
53	hrbolatý povrch ulice Vodní; oprava a vybudování kanalizačních vpustí srovnaných v jedné rovině společně se silnicí	50,230471 17,201496
54	Chodci neustále ve vozovce	50,227713 17,203206
55	Chodci, úzká křižovatka, kde jezdí i autobus.	50,227764 17,200191
56	Chodci	50,227675 17,199762
57	Chodník a vozovka ulice Lipovská, vjezd mezi PPL kotelnou. Léta popraskaný chodník i vozovka.	50,227113 17,198076
58	chodník podél Kalivodovy	50,22877 17,187177
59	chodník pro pěší	50,22681 17,190519
60	chodník ve špatném stavu, přitom často vyšší rychlost vozidel na ulici	50,225908 17,208334
61	Chodníky na ulici Mahenova ve špatném stavu.	50,223721 17,198796
62	Chtělo by to, aby se tam občas prošla policie, ale prošla ne projela autem	50,228307 17,210485
63	chybějící "chodník" na Lipovské až po značku Lipová	50,228729 17,173288
64	chybějící chodník alespoň po ulici Na Mýtince	50,216342 17,216402
65	chybějící chodník až po vlakové koleje, ulice Puškinova; oprava ulice k ulici Nádražní	50,226709 17,191196

66	chybějící chodník mezi ulicemi Růžičkova a Wolkerova na ulici Křížkovského; vybudovat, doplnit	50,224566 17,202272
67	chybějící chodník od Nádražní k přejezdu	50,226793 17,190449
68	chybějící chodník od vlakových kolejí až po Francouzský pramen; ulice Priessnitzova	50,22983 17,189316
69	chybějící chodník ulice Šumperská; chybějící chodník od obchodu s Laky, ředidly až po starý rejvízský most	50,221475 17,207862
70	chybějící chodník, oprava stávajícího ulice Otakara Březiny; je nezbytné opravit současný chodník na ulici Otakara Březiny a vybudovat nový podél komunikace směrem od Technických služeb, společně s rekonstrukcí komunikace v celé délce a šíři	50,237206 17,204247
71	chybějící chodník, úzká cesta a chodci ve vozovce – nebezpečné pro chodce	50,221511 17,20791
72	chybějící parkovací místa jak pro soud, tak pro Albert a další služby v okolí	50,226594 17,202761
73	Chybějící přechod pro studenty	50,230327 17,201478
74	chybí bezbariérovost	50,223385 17,207975
75	chybí cyklostezka, cyklopruh	50,227448 17,198469
76	chybí chodník	50,216568 17,216563
77	Chybí chodník	50,214838 17,200937
78	chybí chodník	50,239232 17,210298
79	chybí chodník	50,239815 17,20997
80	Chybí chodník	50,221453 17,207943
81	Chybí chodník	50,221411 17,207841
82	chybí chodník	50,214313 17,22219
83	chybí chodník k TSJ	50,235372 17,202905
84	Chybí chodník na celý úsek do Dětrichova. Lesáci atd.. nejezdí ohleduplně max 50 km/h	50,213266 17,224771
85	chybí chodník od hřbitova	50,235742 17,207959
86	chybí chodník od zahradnictví do parku	50,235502 17,206451
87	chybí chodník po celé Březince	50,238649 17,205593

88	chybí chodník podél cesty a jasně stanovené místo přechodu chodců přes cestu, chodci chodí po cestě.	50,224336 17,190557
89	Chybí chodník pro bezpečnost chodců	50,221501 17,207975
90	chybí chodník, nebezpečné pro chodce, matky s kočárky či cyklisty – automobily projíždí frekventovaně a rychle	50,228354 17,187306
91	Chybí chodník, velký provoz žáků	50,224723 17,190626
92	chybí informační led panel s odjezdy	50,226584 17,207149
93	chybí jasné určení přednosti v jízdě (neznalost významu značky konec pěší zóny ze strany řidičů	50,229212 17,199504
94	chybí lávka	50,229175 17,209214
95	chybí lávka přes Bělou	50,235379 17,204155
96	chybí napojení přes přechod	50,215714 17,204552
97	chybí objezd do konce	50,237928 17,207986
98	chybí obousměrný provoz, úředníci zrušili, aby se jim neprášilo do talíře při obědě ve Slovanu	50,22984 17,204424
99	chybí ocelové schůdky na náplavku, na kterých bych se paní starostka mohla fotit	50,23007 17,209579
100	chybí odbočovací pruh	50,230448 17,207224
101	chybí ostrůvek s přechodem	50,23216 17,202986
102	chybí parkovací místa, rozšířit	50,238172 17,206124
103	chybí parkování za Iposem pro letní divadlo	50,227064 17,212669
104	chybí podchod	50,237383 17,206779
105	Chybí pruh pro cyklisty	50,231875 17,206875
106	Chybí pruh pro cyklisty místo dvou chodníků	50,228052 17,206821
107	Chybí průjezd pro cyklisty ze Smetanova na Poštovní	50,227153 17,207916
108	chybí přechod pro chodce nebo označené místo pro přecházení	50,224016 17,190911
109	chybí přístřešky pro cestující	50,233385 17,189054
110	Chybí souvislý chodník k rybníčku	50,225427 17,192237

111	Chybí upozornění na zúžení vozovky z důvodu nově vybudované cyklostezky a špatný stav vozovky.	50,221593 17,190825
112	chybí upravená pěšina na vrchol s alejí	50,220111 17,207937
113	chybí cyklostav, kryté místo pro kola	50,227692 17,194199
114	chybí zde ODSH,	50,228965 17,204236
115	chybí zpevněný povrch	50,231114 17,20872
116	chybí, zmatečná křižovatka	50,222462 17,193083
117	I přes sníženou rychlost, není přecházení chodců bezpečné. Přechod pro chodce?	50,216551 17,204987
118	I přes sníženou rychlost, není přecházení chodců bezpečné. Přechod pro chodce?	50,215199 17,204359
119	Je potřeba výrazněji vyznačit zákaz vjezdu! Mezi dětmi z gymplu zde pravidelně jezdí řidiči, zkracující si cestu na nebo z Školní ulice.	50,230825 17,202487
120	Je tu špatně řešené parkování u pošty. Auta parkují "zadkem" skoro v chodníku, a v případě jdoucího dítěte na chodníku si ho řidič nevšimne a může do něj nacouvat a srazit ho. I já jako dospělý opatrně sleduji, jestli nějaké auto nechce vycouvat přes chodník do silnice, aby mne náhodou nesrazilo – natož dítě, které je malé a řidič ho nevidí.	50,227999 17,205951
121	Jedná se o ul. Sokola Tůmy, která má sloužit jako klidová, navigace však veškerou dopravu od Lipová-lázně do místních lázní navádí přes ul. Sokola Tůmy, tato ulice i díky "ostrůvkům není obousměrně průjezdná a vznikají zde nebezpečné situace, zejména v zimě.	50,227431 17,189064
122	Jednosměrka, kterou nikdo nedodrhuje.	50,231011 17,199461
123	Jednosměrka???	50,229837 17,204306
124	jiné umístění zónových DZ (začátek/konec)	50,228203 17,205539
125	Jízda autem nebo jiným dopravním prostředkem. Špatný výhled z ulice U Kasáren směrem k ulici Mahenova. Místo, kde je postaven přístřešek s kontejnery na ulici Mahenova	50,223069 17,195867
126	Jízda po kruhovém objezdu do protisměru	50,237582 17,206044
127	Jsme jedna z mála obcí (měst), kde máme cyklostezku a zároveň auto dopravu.	50,235087 17,20282
128	kamiony i osobní vozidla v těchto místech jezdí 60-70 km/h, úsekové měření od CHKO až ke kruhové křižovatce u Jesenky? (rozdělit na dva úseky)	50,222764 17,207749
129	Když se něco pořádá na Pentagonu, chodci v cestě úplně ignorují že jdou po vozovce.	50,226635 17,21078
130	komplet na nic	50,23263 17,205244

131	Kompletní oprava ulice Horská. Problém: velké díry ve vozovce. A také oprava horní části ulice U Kasáren	50,222184 17,198775
132	Komplikovaný výjezd na ulici Lipovskou. Také z důvodu nevhodně umístěného zálivu na úkor odbočovacího pruhu.	50,22784 17,200212
133	kruháč, nebezpečné, urychleně udělat	50,226779 17,19134
134	Křižovatka	50,228073 17,203699
135	křižovatka Dukelská x Lipovská (u Pradědu); nedostatek místa pro tři vozy vedle sebe, aby byl přímý průjezd doprava na ul. nám. Svobody nebo Poštovní a zároveň, aby mohly auta projíždět směr Dukelská z Albertu; řešení – rozšíření daného místa, aby se za sebou mohly postavit alespoň dva vozy pro odbočení vlevo směr ul. Lipovská, tak, jak to fungovalo dříve (před rokem 2006) - jinak řečeno, je potřeba zúžit chodník na rohu směnárny	50,228079 17,203783
136	Křižovatka je úzká, vjezd a výjezd s dukelské ulice	50,222563 17,192999
137	Křižovatka u Pradědu	50,227874 17,204129
138	Křižovatka u Šrotova domu je ve špičce špatně průjezdná a v důsledku toho nebezpečná.	50,228704 17,202423
139	křižovatka v prostoru frekventovaného železničního přejezdu	50,226652 17,187917
140	Levé odbočení do ulice Fučíkova	50,225427 17,199708
141	místo kde přechází chodci.	50,232507 17,206661
142	místo kde přechází chodci.	50,232898 17,206585
143	Místo kumulace dopravy	50,226645 17,188025
144	Místo kumulace dopravy	50,226892 17,190084
145	Místo nevhodně umístěného OC – kumulace dopravy	50,225424 17,197874
146	Místo, kde se často tvoří kolony a musí se dlouho čekat. Semafory by zde určitě urychlily provoz.	50,228052 17,203748
147	možný druhý přístup pro pěší, cyklisty do/z lázní z Kalvodovy na Myslbekovu, zpevnit komunikaci?	50,233179 17,17869
148	Na celé ulici Poštovní je dost nerovná cesta plná děr, tím hůř, že je taková cesta právě v centru města.	50,22808 17,206296
149	Na Lipovské je plná čára a nelze předjet cyklistu.	50,227085 17,196779

150	Na tomto místě bohužel naprosto nesmyslně pokračuje jednosměrná ulice. Přitom od odbočky na ulici Raisova směrem ke škole je ulice již 2 x širší než ulice Husova. Tím pádem všichni obyvatelé ulice Raisova musí nesmyslně při cestě domů objíždět celou Husovu ulici, což zvyšuje míru nebezpečí na této ulici. Prosím o posunutí zákazové značky jednosměrné ulice až za křižovatku od ulice Raisova. Děkuji	50,238656 17,211092
151	Na tomto místě se špatně přechází.	50,232164 17,202975
152	Náměstí coby jedno velké parkoviště :-). Ale proč tam ti lidé jezdí, když samotné náměstí nenabízí nic jiného než hluk aut a úporné slunce bez zastínění?	50,229489 17,204257
153	Napojení ul. Fučíkovi na Lipovskou (zejm. směr Lipová) X odbočení z ul. Lipovská (od centra) směr Kaufland.	50,227744 17,200313
154	náročná křižovatka při odbočování z nám. Svobody na Dukelskou a z Dukelské na Lipovskou	50,228224 17,203785
155	Nárůstu dopravy nevyhovující Křižovatka, absence odbočovacího pruhu z dukelské ul. z důvodu v minulosti předimenzovaných chodníků pro pěší. Vyřešila by navrhovaná okružní křižovatka	50,228128 17,203732
156	nebezpečná křižovatka	50,232146 17,202975
157	nebezpečná křižovatka s přechodem	50,225506 17,199708
158	nebezpečná křižovatka, hlavně při výjezdu od náměstí k nemocnici (nepřehlednost komunikace vpravo – zejména rychle přijíždějící vozidla)	50,229823 17,201318
159	nebezpečné místo pro chodce i řidiče, ideální by byl kruhový objezd	50,228087 17,203774
160	Nebezpečné místo, chybí chodník.	50,221415 17,207873
161	Nebezpečné pro chodce	50,228732 17,202396
162	nebezpečné přecházení vozovky – není přechod	50,227215 17,208023
163	nebezpečné přecházení vozovky – špatné rozhledové podmínky jak pro přecházející chodce, tak pro řidiče automobilu. Místo frekventované – v areálu mj. lékař. Navíc zde sídlí organizace pro nevidoucí a slabozraké a také org.pro neslyšící, pro ně zvlášť nebezpečné přecházení	50,232054 17,204397
164	Nebezpečné zúžení	50,221648 17,190664
165	Nebezpeční cyklisté na celém devátáku. P.S. I v celém Jeseníku, z městské policie si dělají srandu	50,222609 17,197959
166	nebezpečný Liberdův ostrůvek	50,232853 17,206661
167	nebezpečný přechod	50,228605 17,203147

168	nebezpečný přechod	50,23216 17,202959
169	nebezpečný přechod + křižovatka	50,227836 17,200277
170	Nebezpečný přechod v křižovatce	50,23217 17,202975
171	Nebezpečný přechod z důvodu křížení silnice s cyklostezkou.	50,227696 17,199826
172	Nebezpečný přechod za zatáčkou a u křižovatky	50,230595 17,207299
173	Nebezpečný přechod, lidé si cestu zkracují přes křižovatku.	50,23215 17,202959
174	nebezpečný přechod; špatné rozhledy	50,228715 17,202428
175	nebezpečný přístup z lávky do místní komunikace	50,223385 17,20813
176	Nebezpečný výjezd od náměstí. pomohlo by zrcadlo na vozidla přijíždějící od Gymnázia	50,229679 17,201328
177	nebezpečný, nepřehledný a zcela nevyhovující přechod pro chodce	50,232308 17,202959
178	Nečekaný směr hlavní silnice, časté nedávání přednosti.	50,22298 17,208195
179	Nedání přednosti zprava v celé oblasti.	50,224648 17,199982
180	Nedávání přednosti, parkování vozidel v zákazu stání, nebo před přechodem, nejčastěji stavaři, dopravci jako PPL, Pošta.	50,222963 17,208168
181	Nedodržování rychlost.	50,221027 17,188164
182	Nedodržování rychlosti řidičů	50,22983 17,207755
183	nedodržování rychlosti, a nedání přednosti z připojovacího pruhu.	50,220845 17,189494
184	Nedodržování rychlosti, předností, zastavování na stopce.	50,223385 17,211295
185	nedodržování značky "jednosměrka"	50,238985 17,211242
186	Nedostatečný výhled vlevo, při vyjíždění z ulice U Kasáren – Vyřešilo by zrcadlo	50,22368 17,195063
187	nejoblíbenější křižovatka města	50,227956 17,204
188	několik desítek let ulice v havarijním stavu až nahoru k lázním	50,229501 17,186635
189	několik dní nezadělaný kanál pouze se značkou.	50,225252 17,203689
190	Někteří lidé nerespektují v případě uzavírek zákaz a objeví se vám za zády vozidlo.	50,225406 17,204069

191	někteří vjíždějí do zákazu	50,225945 17,206489
192	nelze předjet cyklistu	50,226594 17,201301
193	Nemocnice nemá dostatečnou kapacitu parkovacích míst.	50,228059 17,197745
194	není bezbariérový přístup (kočárky, kola, koloběžky, vozíčkáři...)	50,239153 17,186855
195	není chodník	50,21606 17,216992
196	není chodník	50,207615 17,231305
197	Není tu bezpečno pro děti. Auta tady tu rovinku často jezdí větší rychlostí. Chodníky jsou tu úzké, necítím se na něm bezpečně. A když prší, od kol aut se stříká přes celou šířku chodníku. Ke zpomalení provozu alespoň u vyznačeného přechodu by bylo vhodné zvážit umístění retardérů pro auta.	50,229203 17,207803
198	není vidět přes živý plot s psím vínem	50,239952 17,208999
199	není vidět, chce to jednosměrný provoz	50,227246 17,188078
200	Není zde chodník	50,238312 17,188448
201	nepřehledná křižovatka	50,230547 17,207149
202	Nepřehledná křižovatka	50,226724 17,191522
203	Nepřehledná křižovatka, běžně řidiči dávají nedávají znamení o změně směru jízdy špatně. Nepřehledně projektovaná a tvar křižovatky neodpovídá tvaru na dodatkové tabulce umístěné pod značkou pro křižovatku.	50,222533 17,192995
204	Nepřehledná křižovatka, ze směru z ulice Fučíková na Boženy Němcové brání ve výhledu cedule Kaufland.	50,225259 17,199708
205	Nepřehledné místo	50,215185 17,20437
206	Nepřehledné pro chodce přecházející z chodníku na chodník přes cestu vedoucí pod nádražím.	50,226776 17,193207
207	Nepřehledný přechod. Při chůzi s kočárkem nebezpečný. Nevidí zde ani chodec ani řidič.	50,228814 17,202348
208	Nepřiměřená rychlost	50,236127 17,20606
209	Nepřiměřená rychlost a chodci přecházející středem křižovatky, přechod hned za křižovatkou. Řidiči zkracující si křižovatkou.	50,225262 17,199714
210	nepřiměřená rychlost, jako chodec nevíte, jestli zastaví. dost časté brzdění a snižování rychlosti těsně před přechodem	50,223797 17,207412
211	nesegregovaný prostor obrubníkem z hurá akce paní starostky , lítající dlažba ničí pneu	50,238371 17,207787

212	nesmyslná dvě parkovací místa pro vyvolené, přímo ve výjezdu z nepřehledné křižovatky. Navíc vjezd na náměstí by měl být "velkorysý"...	50,230266 17,205968
213	Nesmyslná jednosměrka	50,229837 17,204247
214	Nesmyslně umístěný zákaz vjezdu, který mě nutí při jízdě na Školní ulici (od Tyršovy ul.) objet celou radnici. Stačilo by značku posunout za odbočku do Školní.	50,229783 17,204126
215	nesmyslný zákaz vjezdu	50,220804 17,200084
216	nesprávná signalizace blinkrů	50,241122 17,208828
217	Nesprávná signalizace řidičů, je lepší cekat na to co reálně udělají. Křižovatka značená ze strany U Bělidla, jako doprava nahoru směrem do kopce, rovně dukelská a do leva Denisova. Běžně se člověk setká se signalizací doprava a lidé pokračují na Dukelskou. Čekám, kdy se tu stane nehoda, že někdo vyjede z vedlejší, protože bude někdo signalizovat odbočení.	50,222568 17,192976
218	neumí přednost zprava, odbočují přes zákaz vlevo	50,238559 17,20761
219	Nevím proč se v tomto místě zavedla dopravní značka – zákaz vjezdu (jednosměrně), pokud řidič chce odbočit vlevo, musí objet celé náměstí. Není to uhozené?? Stačilo by dopravní značku posunout o pár metru dopředu.	50,229834 17,204182
220	nebezpečné	50,239218 17,205319
221	občas někteří přehlédnou jednosměrnou ulici a snaží se projet horní Dukelskou (zlepšit/zvýraznit DZ?)	50,226597 17,201774
222	Od parkoviště do lázní chodí hodně chodců – absence chodníku.	50,23764 17,188518
223	Odbočení na ul. Dukelská vs. přechod Zbytečné zúžení vozovky, zrušení odbočovacího pruhu	50,2281 17,203807
224	Odbočení u Hotelu Praděd (od Alberta) vlevo na Lipovskou odbočení vlevo (od nám. Svobody) směrem k Albertu (vadí dva přechody...).	50,228067 17,203747
225	Odbočení vlevo směrem na Lipovou	50,227819 17,200293
226	Odbočování doleva z Dukelské na Fučíkovu je problematické. Špatný výhled doprava, doleva hned přejezd z levého do pravého pruhu. Ale jak to tady lépe řešit netuším.	50,225547 17,199697
227	oprava hrboлатé vozovky Zámecké náměstí; nezbytná rekonstrukce a oprava silnice v celé délce a šíři, včetně vyrovnání kanalizačních vpustí s novým asfaltovým povrchem	50,230527 17,207198
228	oprava chodníku od ulice Vrchlického společně s hrboлатým povrchem komunikace v celé délce a šíři až po křiž. s ulicí Wolkerova	50,224895 17,203002
229	Ostuda města, díry v asfaltu.	50,228773 17,207841

230	parkování	50,229048 17,204413
231	Parkování na trávě a v zákazu	50,223035 17,209622
232	parkování na ulici Dukelská; vyměnit nebo opravit obrubníky, neboť jsou příliš vysoké pro jakékoli parkování vozidel kolmo nebo podélně v celé délce od ul. V Oblouku až po Pomník obětem komunismu (Lípa svobody pod Albertem)	50,227769 17,203107
233	Parkování pouze K+R	50,223021 17,201264
234	parkování pro rodiče u MŠ, úzká komunikace, někteří zde jezdí 50 km/h a více	50,226868 17,209488
235	parkování v křižovatkách, dobudovat parkoviště v okolí	50,237962 17,206607
236	Parkování v této lokalitě je velmi problematické	50,235524 17,208442
237	Parkování vozidel rodičů MŠ na komunikaci.	50,22692 17,209332
238	Parkování.	50,227833 17,199934
239	Pití alkoholu na veřejnosti. Děti by tudy mohly chodit do ZUŠ, ale kolem Penny-marketu se je bojím pouštět samotné kvůli individuím, kteří se kolem válí.	50,226947 17,206648
240	Platí pro celou Březinku, jen jednosměrný provoz, žádná aktivita města s ohledem možného problému u kruháče.	50,238258 17,205234
241	pokud někdo po Vodní jede 50 km/h a více, tak je špatný výhled do křižovatky	50,229679 17,201387
242	Policisté nebo asistenti jsou strašákem jen pro řidiče, nijak neinstruuji děti tak, aby přecházeli správně, nechají je skočit i do přechodu, přejíždět přechod na koloběžkách či kolech.	50,223838 17,207755
243	povrch komunikace v havarijním stavu	50,239671 17,210169
244	povrch křižovatky v havarijním stavu	50,221473 17,192402
245	Přikázaný směr z Tyršova ulice přes cele náměstí, nesmysl	50,229761 17,204118
246	Pro chodce velmi nebezpečná cesta	50,234283 17,208405
247	Pro pěšího, co jde od kostela (mimo chodem po silnici) směrem ke Katovně, není přechod.	50,2303 17,206171
248	pro rodiče adrenalinová cesta ze záchytného parkoviště do lázní, provoz a žádný chodník	50,235637 17,188668
249	Problematická křižovatka z hlediska plynulosti dopravy	50,228094 17,203791
250	Problematická křižovatka z hlediska plynulosti dopravy	50,22785 17,204155

251	Problematická křižovatka z hlediska plynulosti dopravy	50,228715 17,202417
252	Problematická křižovatka z hlediska plynulosti dopravy	50,22773 17,200255
253	Problematická křižovatka z hlediska plynulosti dopravy	50,226618 17,193695
254	Problémová křižovatka	50,223694 17,207723
255	problémová křižovatka + přechod	50,2281 17,203791
256	problémy s předjetím cyklisty	50,233509 17,206301
257	Proč je náměstí kruhovým objezdem? Auta se ze všech center odvádí, v Jeseníku každé auto musí obkroužit celé náměstí.	50,229042 17,204815
258	proč jsou blokována parkovací místa pro ZUŠ trvale, nikoliv pouze v pracovní dny školního roku	50,226422 17,20614
259	Projednat připojení komunikace, zajištění rozhledů	50,216211 17,199955
260	Provoz po O. Březiny, zkracování cest z České Vsi a dalších	50,232177 17,202959
261	přednost zprava – často nebezpečné	50,229182 17,199537
262	Přechod	50,229479 17,200727
263	Přechod ke školce	50,223859 17,200336
264	Přechod pro chodce bez semaforu. Popř zastávka pro dva autobusy ve směru do centra.	50,237396 17,206532
265	přechod pro chodce Dittersdorfova ulice u Mateřské školy Kopretina; je nezbytné doplnit vhodné osvětlení přechodu a zároveň při rekonstrukci celé ulice přidat před přechody abrazivní protiskluzový asfalt; díky tomuto protiskluzovému asfaltu a díky kvalitní a rovné silnici nebude docházet ke kolizním situacím s protijedoucím vozidlem při vyhýbání se překážce na silnici; z tohoto důvodu nevidím jako důležité snižovat rychlost vozidel, neboť úsek je přehledný ze všech stran; pokud je problémem rychlost vozidel, ať se rychlost sníží maximálně na 40km/h, nebo ať se zavede úsekový radar pro měření vozidel	50,229267 17,207808
266	Přechod pro chodce je nepřehledný, jedno auto zastaví a druhé projede. Tvoření kolon.	50,228046 17,203774
267	přechod pro chodce Lipovská ulice u Pradědu; je nezbytné doplnit silnici před přechody o abrazivní protiskluzový asfalt	50,228166 17,203738
268	přechod pro chodce ulice Poštovní; doplnit před přechod z obou stran abrazivní antiskluzový povrch	50,228006 17,20559
269	Přechod, u kterého si nejste jisti, jestli vám zastaví.	50,227088 17,208002

270	přechod umístěn daleko směrem ke hřišti, lidé přechází přirozeně na nejbližším místě	50,225249 17,199725
271	Přechod v blízkosti křižovatky směr ul. Husova Nebezpečný ostrůvek – pravidelné nehody	50,232857 17,206939
272	Přechod, špatná možnost odbočení doleva na dukelskou.	50,228107 17,203796
273	přejezd cyklostezky	50,227683 17,199741
274	při pěším přecházení z Puškinovy ulice k panelákům není dostatečný rozhled k přijíždějícím autům ze směru od nemocnice	50,226728 17,193904
275	při příjezdu z ulice Školní končí zobousměrnění ulice pro cyklisty při odbočce k parkovišti Slovan – stálo by za zvážení zobousměrnit celou Školní ulici	50,230413 17,204043
276	při výjezdu z parkoviště na hlavní silnici doleva je umístěn bílý pruh pro zastavení příliš brzo – odtud není vidět doleva	50,226107 17,199606
277	Příkazat parkování podélně vlevo. Vozy najíždějí ve velké rychlosti v křižovatce do protisměru a ohrožují tím vozidla odbočující od Fenixu vpravo.	50,225314 17,190664
278	příliš úzký chodník, nutnost přejít na druhou stranu, chybí přechod, nepřehledné místo, chodníky jsou ve špatném stavu, chybí nájezdy na chodník přitom zde chodí dost důchodců s chodítky z domu pro seniory	50,226041 17,192922
279	přístup ke škole automobilem je hrozný.	50,223385 17,200727
280	Rozbitá cesta z důvodu kanalizace po celé délce ulice Lipovská.	50,226927 17,195749
281	rozbitá zatáčka a celkově Poštovní by zasloužila menší rekonstrukci (hlavně kolem poklopů)	50,228032 17,207943
282	Rozbité a bahnité chodníky v okolí domu 1178/42 a veřejném prostranství v okolí.	50,226506 17,197588
283	Rozbitý povrch	50,222982 17,209665
284	rychlost	50,224233 17,211011
285	rychlost	50,226553 17,210823
286	rychlost – obytná zóna (silnice do Lázní)	50,237251 17,188467
287	Řidiči zde moc nerespektují stopku	50,230301 17,206108
288	Setsakra nebezpečná zatáčka, ve které navíc velmi často kempují turisté/chodci a přemýšlí, kudy dál.	50,228478 17,19215
289	Signalizace blinkru dost často není.	50,228022 17,20798
290	Silnice nevyhovuje pro provoz autobusů. Úzká cesta. Není ani označena přednosti v jízdě. Záleží na ohleduplnosti řidičů.	50,227243 17,200062

291	složitá křižovatka z pohledu řidiče	50,213719 17,201618
292	složitě odbočování vlevo, nepřehledný přechod pro chodce směrem od sportu – řidič nevidí za roh Schrothova domu a chodci často vstupují na přechod bez rozhlížení	50,228732 17,20238
293	špatně přehledné a vzápětí chodci a místo kde běžně přecházejí mimo přechod.	50,22368 17,195073
294	spousta řidičů zde jezdí 50-60 km/h přitom jde o obytnou zónu a nedávají přednost zprava – ani se nepodívají směrem na Moravskou (pokud jedou z Dukelské)	50,222397 17,196683
295	stav cesty, ani pro kolo vhodná	50,217742 17,199955
296	stav komunikace je strašný (předlážit?)	50,22184 17,194054
297	Stav vozovky – katastrofa.	50,228046 17,207851
298	Šílený místo	50,228096 17,203844
299	špatná rozhled a výjezd do křižovatky	50,225612 17,19974
300	Špatné blikání na odbočení – v rámci značení by mělo být doprava po dukelské blikat doprava, blikat doleva směr Jiráskova, a rovněž bez signalizace k Albertu - Nebezpečné zde by mělo být nějaké upozornění nebo nějaká policejní akce bez pokut výchovného typu.	50,227435 17,202852
301	špatné najíždění z ul. Fučíkova na Lipovskou	50,227857 17,200288
302	špatné navazující hmatové úpravy pro OOSPO	50,227915 17,204633
303	špatné parkovací stání, po zaparkování musí všichni přejít silnici (děti, starší lidé) na polikliniku, do restaurace atd.	50,226566 17,201269
304	špatně přehledný přechod, chodec vidí pouze na stranu k Vodní tvrzi, přes zeď zahrady chodec špatně vidí i řidiči aut	50,22809 17,207959
305	špatné rozhledové poměry, hodně aut zde nejedí 20 km/h, přidat zpomalovací prahy?	50,227442 17,188035
306	Špatně udělaná křižovatka	50,22809 17,203791
307	špatně viditelné místo pro přecházení z Alšovy na Tyršovu + špatný (úzký a ve špatném stavu) chodník kolem plotu výtvarky ZUŠ	50,229185 17,199521
308	špatný nájezd na Alšovu ulici (moc vysoký sklon)	50,228468 17,192134
309	špatný povrch	50,232459 17,205116
310	Špatný povrch vozovky	50,228039 17,207937
311	špatný rozhled v křižovatce	50,22668 17,191533

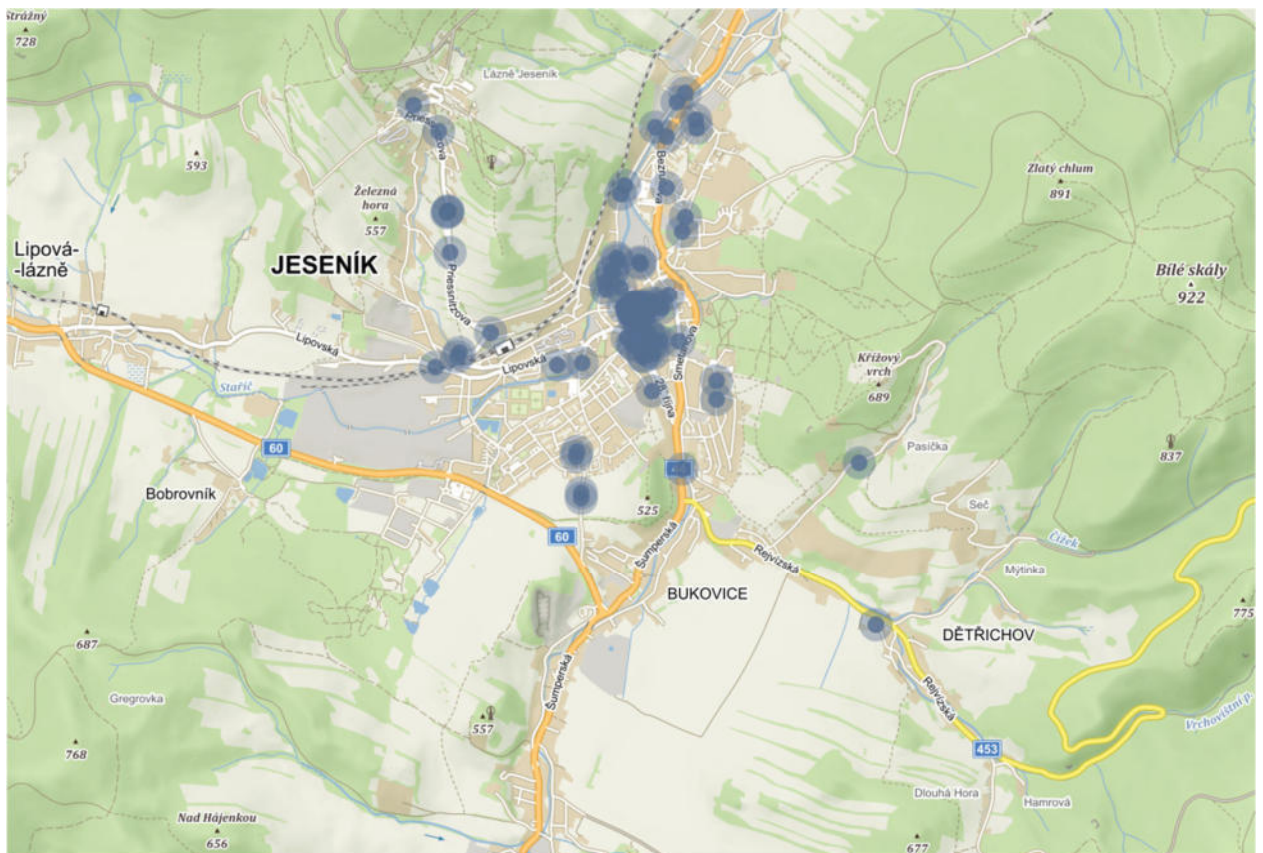
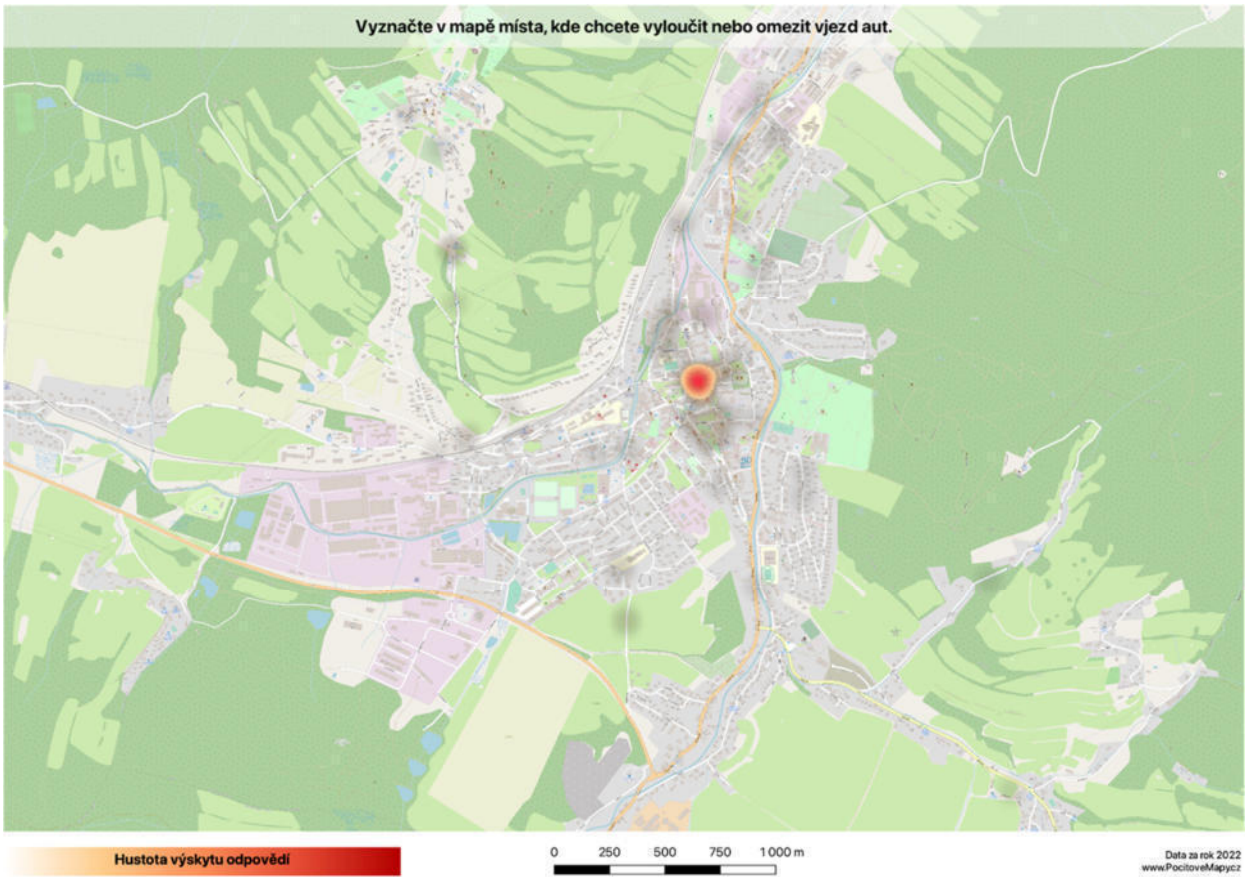
312	špatný stav chodníků a komunikace v celé délce a šíři ulice Čechova	50,225321 17,2015
313	Špatný stav chodníků. Malý počet parkovacích míst.	50,238796 17,208855
314	Špatný stav vozovky.	50,225328 17,191823
315	Tady opět někdo rozkopal cestu a neobtěžoval se navrátit dokonale rovný asfaltový povrch.	50,227779 17,195269
316	Taxikáři blokující průjezd, chování chodců	50,235626 17,205931
317	tohle místo potřebuje kruháč	50,228145 17,203817
318	totálně rozbombená silnice	50,225115 17,190628
319	ul Poštovní od pošty a Dittersdorfovou od Jesenky uzavřít pro průjezd mimo rezidenty a zásobování a přestavět na pěší zónu a cyklodopravu	50,2281 17,205711
320	ul. Priessnitzova bez chodníků, úzká silnice, rychlá jízda vozidel	50,230516 17,189226
321	Ulice Otakara Březiny od Technických služeb ke konci jednosměrky.	50,239383 17,20592
322	ulici od odbočení z náměstí do ulice školní, v pokračování směrem na Palackého by stálo za to zobousměrnit pro cyklisty dodatkovou tabulkou pod příkázaným směrem jízdy při odbočení do školní ulice	50,229988 17,204504
323	Umístit na přechod semafor pro chodce	50,223724 17,207787
324	umožnění průjezdu vozidel od Tovární ulice přímo na ulici Školní, aby se nemuselo objíždět celé Masarykovo náměstí	50,229816 17,204139
325	Umožnit vozidlům příjíždějícím z Tyršovy odbočení na školní, bez nutnosti obkroužit celé náměstí	50,229871 17,204332
326	úzká a hrbolatá komunikace ulice Priessnitzova; je nezbytné silnici opravit v celé délce a šíři a buď rozšířit anebo mít dostatečně širokou a zpevněnou krajnici, aby se mohly pohodlně vyhnout dvě šíří vozidla	50,229446 17,189885
327	Úzká cesta	50,227397 17,188078
328	úzká komunikace, vyřešit parkování nebo udělat jako jednosměrku (starší chodník u domu 6 a 4)	50,223598 17,198244
329	úzká křižovatka, přechod špatně využitelný při provozu	50,227802 17,20025
330	Úzká nepřehledá cesta, hrozí kolize s chodci, kteří jdou z mostu	50,223395 17,208136
331	úzká silnice a nízký chodník, problém při vyhýbání autobusu a osobního auta	50,227394 17,200143
332	úzká silnice, pokud zde parkují po obou stranách vozidla a vyhýbají se zde autobusy a nákladní vozidla	50,225358 17,206687

333	úzká vozovka, rozbitá krajnice; při vyhýbání se s protijedoucím autobusem musí automobil vjet na krajnici, takřka do příkopu, krajnice je ve špatném stavu; chybí zde cyklostezka vedoucí podél silnice; velmi nebezpečné předjíždění cyklistů i chodců; silnici využívají i chodci v zimě kdy je napadený sníh, nemohou uhnout na kraj – nebezpečné	50,22854 17,174635
334	úzká vozovka; střety vozidel s cyklisty a chodci	50,238573 17,205555
335	Úzká, propadající se vozovka – místo kde v zimním období končí vozy na boku v příkopě	50,229995 17,189419
336	úzké hrdlo; nedostatečné rozhledy	50,227853 17,200282
337	úzké chodníky	50,22622 17,20569
338	úzký chodník a často vysoká rychlost vozidel	50,221696 17,189913
339	úzký chodník na jedné straně a na druhé straně by mohly parkovat i auta na chodníku	50,228234 17,200969
340	úzký chodník, problém vyhnout se dalším chodcem, zvláště v zimě	50,227503 17,198887
341	úzký profil komunikace na ul. Puškinova + přesahující keře do profilu vozovky a chybějící chodník pro pěší – pro jízdu cyklisty, auta a autobusu současně vznikají dost náročné situace	50,226851 17,190245
342	V dopravní špičce nelze odbočit vlevo ze směru z ulice Dukelská na Šumperská.	50,228018 17,203909
343	V případě jakéhokoliv problému v úseku od kruháče po most, je ochromeno půl okresu. Neexistuje možnost objetí jinudy ve směru z města.	50,232414 17,206607
344	V případě ulice Sokola Tůmy by se hodilo odstranit ostrůvky, které v případě, že zarostou, tak přes ně není vidět např. cyklistu při vyjíždění. Navíc jeden ostrůvek je umístěn naproti vjezdu do dvora, takže když parkují kolem ostrůvku auta, tak je skoro nemožné vjet/vyjet ze dvora.	50,227529 17,188718
345	V případě uzávěry, kdy při úpravě kruhového objezdu někteří řidiči projížděli tudy. přes chodník	50,231642 17,2071
346	V těchto místech přechází často chodci napříč křižovatkou, velmi často i třeba o francouzských holích, chtělo by to občas dozor od městské policie	50,22601 17,19966
347	V zimě nepřehledná.	50,225286 17,199762
348	Vadí, když se jako řidič na spodní Dukelské potkám s cyklistou.	50,227286 17,20233
349	Ve špičce křižovatka nestíhá, nemožné odbočit vlevo při sjezdu od Albertu. Ideální místo pro kruhový objezd	50,228059 17,20371
350	Velký provoz	50,22808 17,203758
351	velký provoz, možná regulace semaforů	50,228135 17,20378

352	velký provoz, žádné chodníky, přitom je cesta využívána dětmi jdoucími do školy nebo ZUŠ	50,225462 17,205797
353	Velmi nebezpečné místo, nesplňuje podmínky současného provozu na pozemních komunikacích.	50,218459 17,232275
354	velmi nebezpečná komunikace pro pěší	50,236515 17,18854
355	velmi špatný stav vozovky	50,228125 17,20791
356	Většina chodců chodí po vozovce. S rekonstrukcí, kdy je chodník blokován dost často pracovníky, tak o to více.	50,223358 17,208141
357	vhodná oprava komunikace s doplněním o chodník, který by mohl vést přímo z Denisovy a mohlo by tak jít o vyřešení problému výskytu chodců v cestě	50,224559 17,189891
358	Vlnitá cesta, díry ve vozovce	50,228022 17,207894
359	Vozovka ulice Kalvodova v havarijním stavu	50,228938 17,187016
360	Vozovka ve špatném stavu	50,223004 17,210362
361	Vozovka ve špatném stavu	50,22577 17,192611
362	Vozovka ve špatném stavu	50,230801 17,185203
363	vybudování chybějícího chodníku na ulici Husova	50,234607 17,208474
364	vybudovat pruh pro cyklisty	50,225753 17,206671
365	Výjezd z ulice Fučíkova na Lipovskou, je nepřehledný a nebezpečný. Byly by vhodné semaforey anebo úprava dopravního značení.	50,227761 17,200114
366	Výjezdy do opačného směru, než je přikázaný.	50,225039 17,199075
367	vysoké chodníky na Priessnitzové, místy bez nájezdů, nejsou bezbariérové (končí ve schodech například), na ulici je velký provoz včetně autobusů, tak nejde jít po silnici	50,239963 17,185423
368	vyspravovat cesty barevnými dlaždicemi vypadá hrozně	50,222657 17,192922
369	vzhledem k existenci školky v tomto místě by bylo ideální omezit rychlost projíždějících vozidel a obecně zpomalit ulici Karla Čapka	50,226855 17,20952
370	Vznikají nebezpečné situace (na Poštovní ul. vč. chodníku), když vyjíždějí (couvají) auta z parkoviště u pošty.	50,22806 17,205987
371	Vznikají nebezpečné situace, když z parkoviště vyjíždějí (couvají) auta vracející se do provozu.	50,226856 17,195335
372	Z lávky se vstupuje přímo do cesty, pro řidiče nepřehledné pro chodce nebezpečné	50,223392 17,208098
373	Z Lipovské není vidět do vozovky. Možná by to chtělo zrcadlo.	50,228756 17,20226

374	Z ulice Dukelská problém při odbočení vlevo, nebezpečné přechody pro chodce v křižovatce	50,228128 17,203732
375	Z ulice Fučíkova problém při odbočení vlevo	50,227785 17,200245
376	zácpy, nepřehlednost	50,228094 17,203785
377	Zakázat parkování podél vozovky, aby byl umožněn plynulý a bezpečný příjezd a odjezd od školy.	50,2232 17,201028
378	Zbytečná 40 km/h	50,21766 17,206618
379	zbytečné objíždění	50,229048 17,205014
380	Zbytečně přesvětlený přechod. Osvětlené přechody nezvyšují bezpečnost chodců, a zvláště ne v místě, kde za celou noc přejde tuto křižovatku možná pár lidí.	50,226894 17,182701
381	Zde je potřeba nakreslit čáry na silnici, auta vůbec nevím, kam najíždět.	50,229652 17,20135
382	Zde mi chybí přechod. Hodně dětí i rodičů zde přebíhá cestu, aby si zkrátili cestu do školy.	50,228076 17,206832
383	zde není adekvátní autocvičiště, které musí mít autoškoly zajištěny,	50,219507 17,187488
384	Zde rozkopali cestu a místo asfaltu zde umístili dlažbu a vytvořili tím značně nerovný povrch, který může být v případě námrazy nebezpečným místem.	50,222687 17,192847
385	zde se velmi špatně odbočuje vlevo.	50,228104 17,203785
386	zdůraznit přednosti v jízdě, místo častých DN	50,225104 17,190616
387	zklidnění ulice (prahy), chybí chodníky	50,236264 17,209439
388	zklidnit provoz, na to že jde o obytnou zónu, tak zde auta jezdí 40-50 km/h	50,224428 17,200035
389	zklidnit ulici, 20 km/h tady jede minimum aut	50,223237 17,200926
390	zlepšení povrchu komunikace	50,231004 17,208849
391	Změnit dopravní značení na STOP – dej přednost v jízdě.	50,225561 17,199783
392	Znemožnit např. značkou 'Průjezd zakázán', aby navigace posílala návštěvníky lázní přes obytnou zónu.	50,226776 17,187986
393	zobousměrnit přejezd	50,231093 17,199461
394	zpevnit komunikaci	50,226323 17,202546
395	zrušit obousměrný provoz cyklistů	50,236068 17,203265

396	zrušit parkování	50,229926 17,203447
397	Zřídit okružní křižovatku, nebo křižovatku se světelnou signalizací	50,213678 17,201586
398	Zúžení vozovky umocněné svodidly. Vyřešili by odsazená svodidla nad řeku.	50,22714 17,199783
399	zvlášť v zimě	50,230551 17,207202
400	zvláště (podle předpisů) udělaný přechod/přejezd v rámci cyklostezky, je potřeba se vracet a spousta lidí si to raději zkracuje přes křižovatku	50,223972 17,190932
401	Zvýraznila bych přechod pro chodce.	50,230242 17,207401

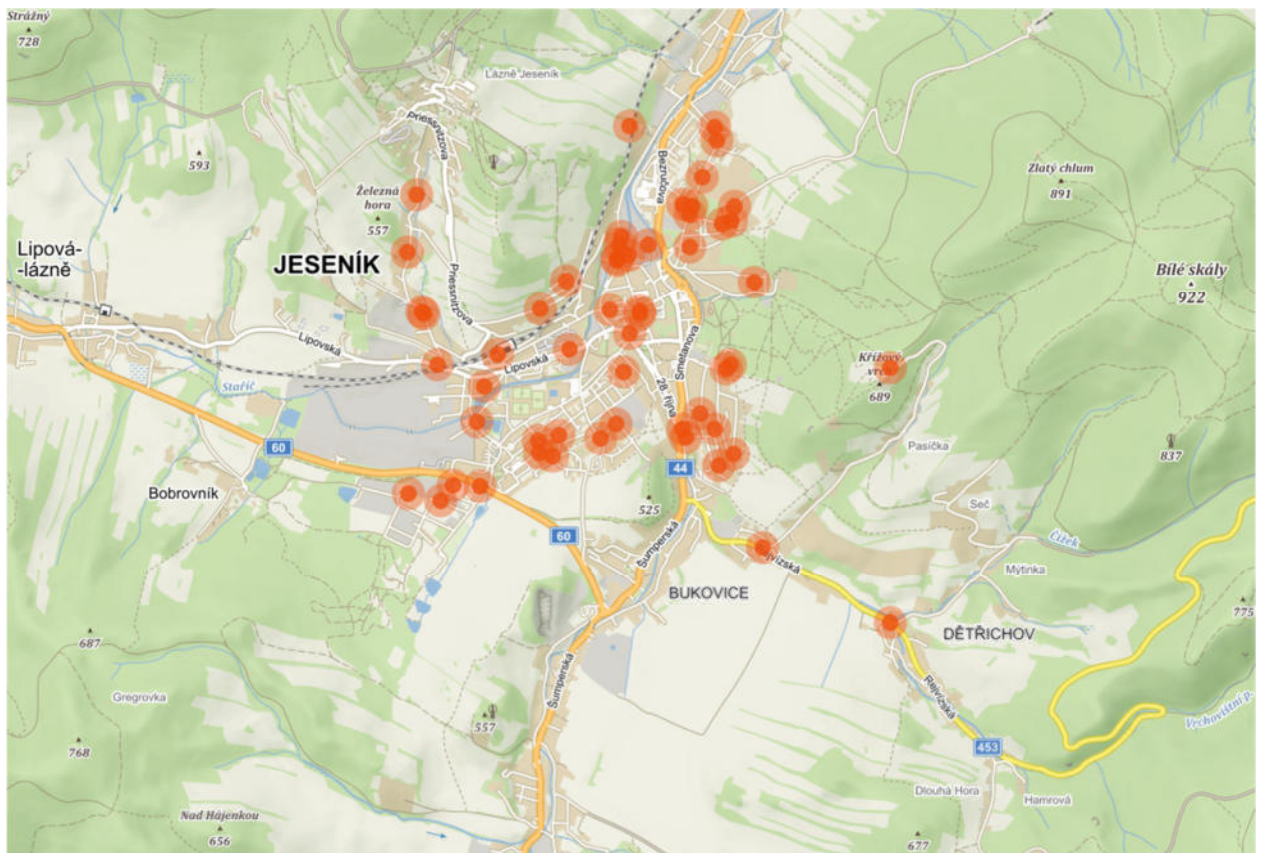
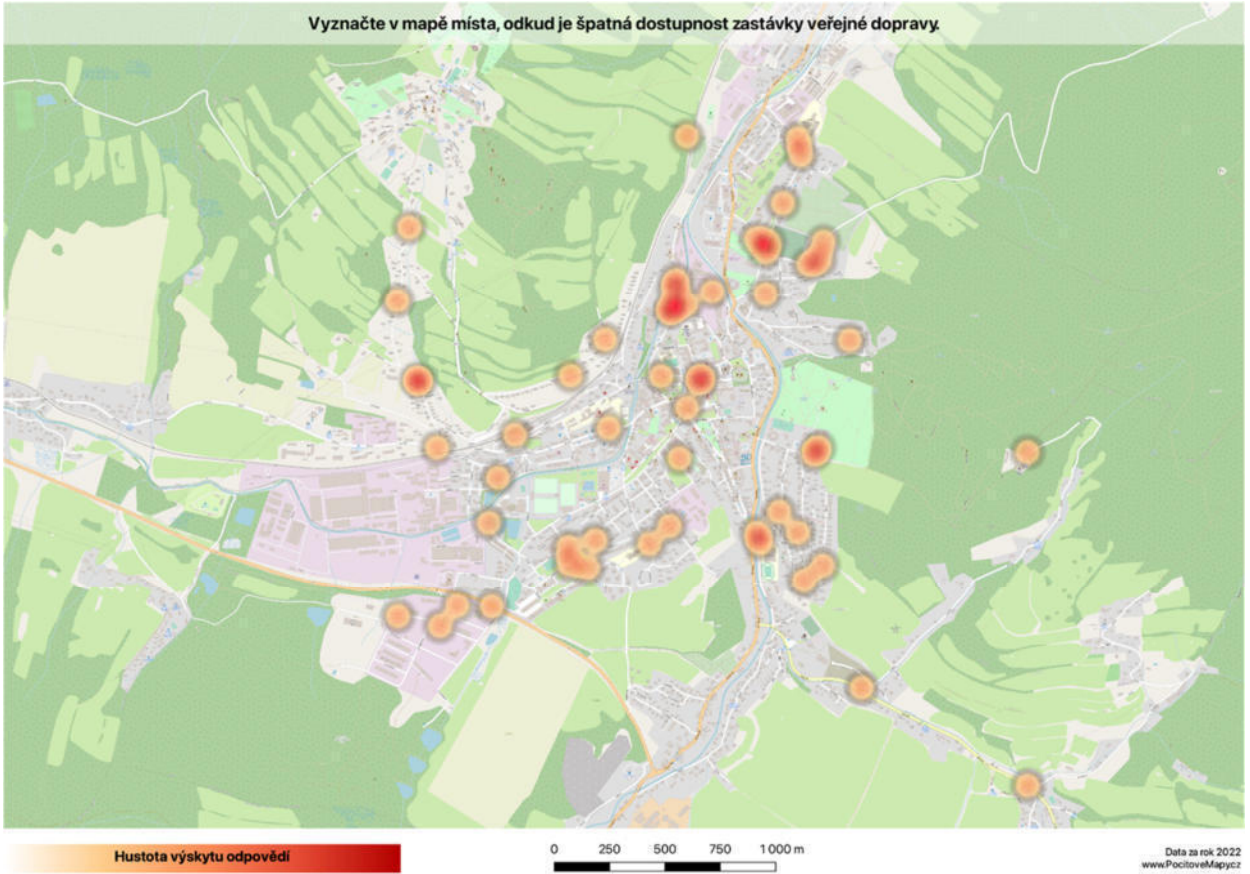


Číslo	Námět, komentář	Souřadnice bodu
1	"objezd" náměstí pouze pro rezidenty/dopravní obsluhu, nebo omezit dobu	50,229813 17,204804
2	areál budoucího autocvičiště	50,23226 17,204654
3	Běžně touto ulicí jezdí nákladní vozidla, aby si tudy zkracovala trasu.	50,2272 17,189619
4	Březinku bych nechal cyklistům a v případě oprav jako náhradní průjezd.	50,232315 17,202841
5	Cyklostezka. Úzká silnice a provoz cyklistů v obou směrech.	50,235856 17,203168
6	dle vizionářů na dopravu není řešení budování dalších parkovišť, ale omezení nebo vyloučení dopravy ve prospěch infrastruktury vybízející ke krátkým pěším vzdálenostem	50,22961 17,204311
7	do lázní pouze v nezbytných případech, turisté, aby jeli autobusem z města nebo nechali auto na parkovišti	50,234981 17,18891
8	dohlédnout na dodržování současného DZ	50,228073 17,206392
9	druhá možnost, omezit nebo zakázat průjezd vozidel kolem radnice – zřídít průjezd jen do ulice Školní, ale na náměstí by nemohly auta ani projíždět, ani parkovat	50,229707 17,20408
10	ul. Poštovní	50,22809 17,206006
11	chodci a mezi nimi čím dál častěji auta	50,227373 17,205781
12	Chybí chodník. Lidé zde jezdí ukázněné, jen díky tomu to funguje. Pro chodce katastrofální místo.	50,23462 17,208479
13	lokalita lázní	50,234854 17,188797
14	málokdo dodržuje zákaz vjezdu	50,219767 17,199869
15	Měla by zde být jednosměrná ulice ve směru od Gogolovy k Tovární. Úzká ulice před gymnáziem (pohyb dětí) a nadměrný provoz aut zkracujících si cestu od České Vsi.	50,231717 17,202476
16	Na náměstí by se měl omezit vjezd aut – pouze zásobování, svatby.	50,229652 17,204418
17	nahradit lanovkou z centra	50,221621 17,222807
18	náměstí bez aut	50,229576 17,20459
19	náměstí mají šanci na větší ruch bez parkujících aut	50,229137 17,204375
20	návrh na vyloučení motorové dopravy; příp. omezení jen na vozidla dopravní obsluhy či zákazníky obchodů na náměstí	50,229679 17,204483
21	Ne, auta skutečně život na náměstí nepřinesou. Spíš bych popřemýšlela, co zde nabídnout pěším návštěvníkům.	50,229323 17,204493

22	nebezpečné pro děti, auta parkující mimo parkoviště, nepřehledné	50,22832 17,20547
23	Nedodržuje se zákaz vjezdu, dát zátaras	50,220028 17,199869
24	Nejlépe, uzavřít náměstí pro auta.	50,229789 17,204375
25	Nekonečné čekání, neustálé kolony ☹️	50,227815 17,20418
26	Obytná zóna na celém sídlišti.	50,236165 17,206886
27	ocenila bych zklidnění dopravy	50,227263 17,204906
28	Odbočení vlevo	50,228193 17,203683
29	Omezení cizích aut, která brání na parkovišti na ulici Horská a jeho okolí. Parkoviště pro auta má být vyhrazena pouze pro obyvatele ulice Horská, popřípadě U Kasáren	50,221957 17,199435
30	Omezení rychlosti	50,233859 17,208184
31	omezit nebo úplně zakázat vjezd nebo průjezd vozidel na Masarykovo náměstí od ulice Palackého	50,230153 17,205646
32	omezit průjezd vozidel, která na náměstí nechtějí parkovat, jen si zkracují cestu	50,229559 17,204553
33	Omezit silniční dopravu. Cesta slouží i jako cyklostezka a cesta pro pěší od a do České Vsi.	50,236302 17,203463
34	osadit výjezdovými sloupky	50,229854 17,204745
35	osadit výsuvnými sloupky	50,229696 17,204048
36	parkování mimo náměstí a zprůjezdnit Tyršova-Palackého v nějakém režimu (20-30 km/h)	50,229707 17,204091
37	parkoviště pro motorky	50,230098 17,206054
38	pouze pro pěší	50,221305 17,208179
39	Pro bezpečí chodců a dětí ze školy.	50,228457 17,205427
40	různými nástroji a opatřeními snížit množství vozidel jedoucích do lázní, zvláště v letní sezonu	50,234929 17,188904
41	ul. Zeyerova	50,238848 17,206886
42	Směrem ke škole chodí ráno spousta dětí a mezi nimi jezdí auta.	50,22978 17,206521
43	stačil by průjezd vlastníků k jejich domům, tuto dětmi a rodinami používanou spojku je možné pohodlně objet po hlavních cestách a mě osobně by nikdy nenapadlo tudy jet autem	50,225403 17,20569

44	udělat tržiště, lavičky jako stánky	50,229878 17,203345
45	Ul. Sokola Tůmy a část ul. Kalvodova	50,22743 17,189837
46	Ulice Otakara Březiny v rozmezí jednosměrného provozu.	50,239369 17,205985
47	Umožnit autům projet rovně skrz náměstí od tržiště k Jesence. Zbytečně se objíždí náměstí dokola a zatěžuje déle hlukem a výfuk. plyny.	50,229923 17,204397
48	uzavřít	50,229545 17,20415
49	Úzká cesta, řidiči neznající šířku svého vozidla jsou velmi nebezpeční	50,226906 17,199944
50	Viz předchozí komentář	50,228969 17,204649
51	Zamezit vjezdu aut na celé náměstí. Náměstí má patřit chodcům.	50,22994 17,204724
52	zastavět	50,231762 17,202331
53	zastavět	50,231151 17,201827
54	Zde je parkování na silnici ovšem vyhláška říká že na jeden pruh má být 3 m což zde je ale 6 m na dva už tu není kvůli parkování, ideálně jednosměrný provoz jako na ulici Dvořákova	50,224971 17,211022
55	Zvýraznit zákaz	50,230777 17,201929
56	zvýraznit zákaz	50,230894 17,203131
57	žlutá čára	50,23929 17,209402
58	žlutá čára	50,239733 17,209316

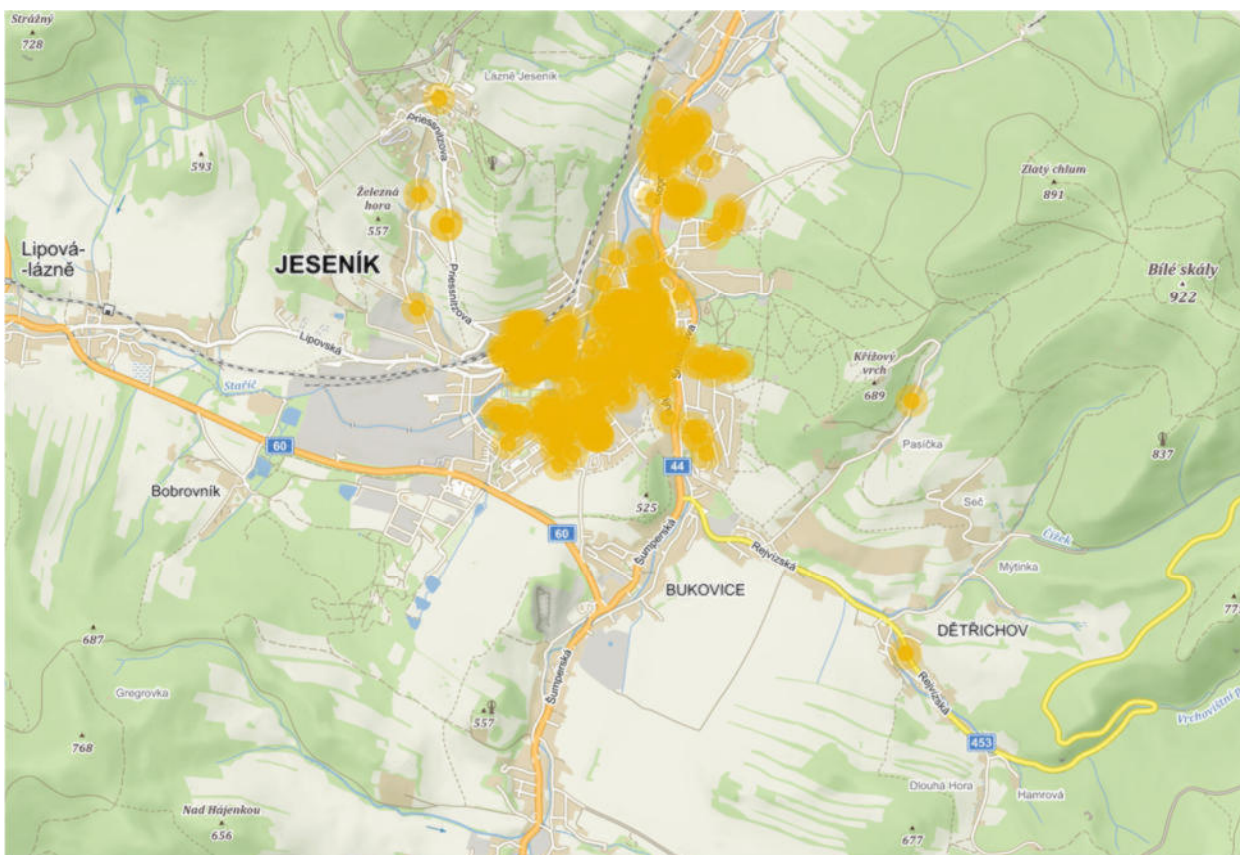
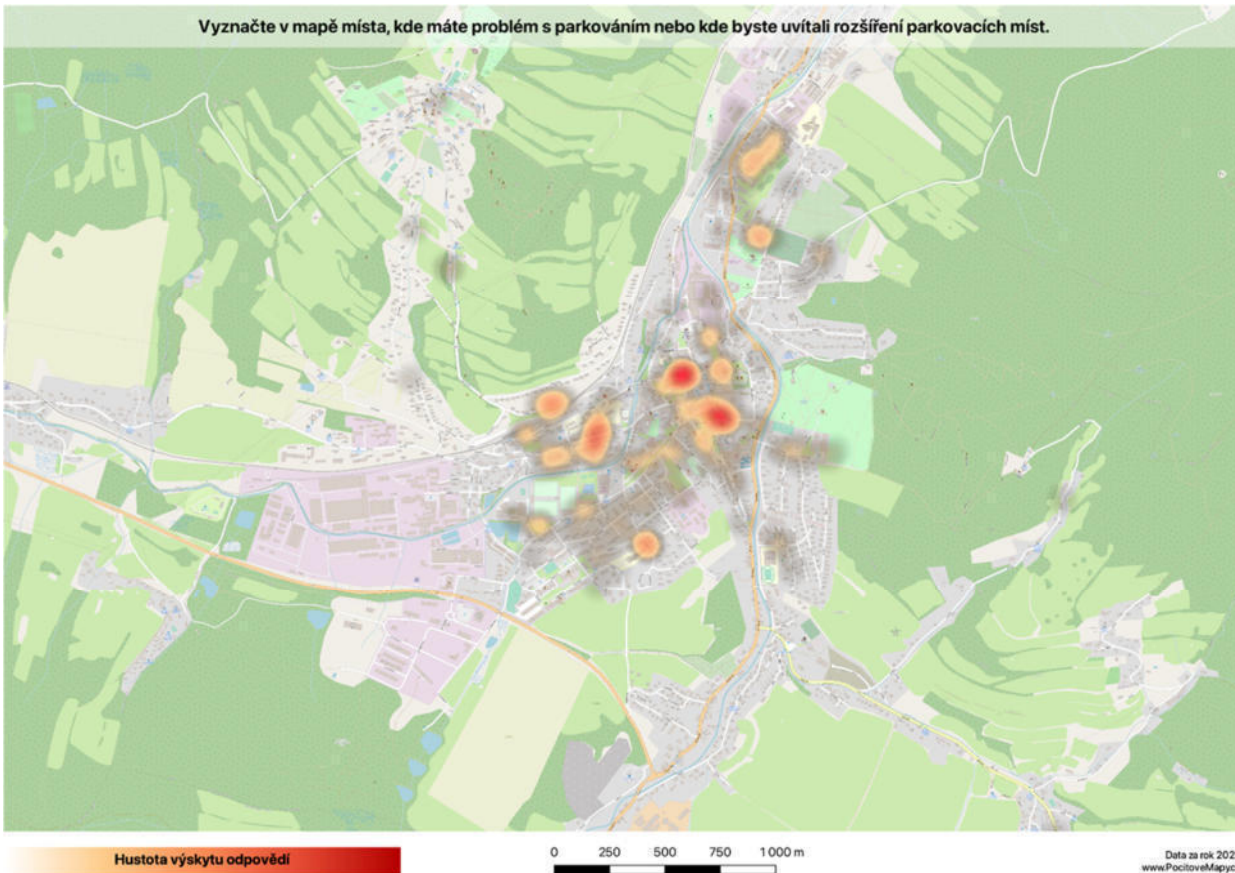
Vyznačte v mapě místa, odkud je špatná dostupnost zastávky veřejné dopravy



Číslo	Námět, komentář	Souřadnice bodu
1	Na úřad jezdí plno lidí auty a motají se na parkovišti, které je obsazené. Pro starší lidi je problém dojet z různých částí města, a navíc do kopečka (potíže v zimě).	50,226541 17,211721
2	z ul. Kalvodova a v Aleji dostupnost zastávky přes 0,5km	50,232768 17,185364
3	Proč se do zálivu zastávky vejde jenom jeden autobus? Před nemocnicí tak vznikají složité situace (sanitky, běžná doprava...).	50,227602 17,198783
4	zastávka na straně rybníku je nevyhovující. Kdyby se tam vyzdil břeh rybníku a srovnalo se to do úrovně silnice, aspoň v délce 5 metrů břehu rybníka, nemusí to být celá strana rybníku nebo aspoň tam udělat "molo" co by bylo v úrovni silnice.	50,223766 17,191147
5	chybí zastávka	50,220358 17,19135
6	chybí zastávka centrum	50,228437 17,203694
7	chybí zastávka hřbitov	50,23518 17,208897
8	chybí zastávka	50,239338 17,210727
9	chybí spojení bez lanovky	50,226645 17,225275
10	chybí žel. zastávka Jeseník-Pod Chlumem	50,23941 17,203689
11	udělat městskou osmičkovou linku	50,23322 17,202873
12	z posilky daleko	50,232623 17,203667
13	od lékaře	50,233145 17,205309
14	žádná zastávka v okolí průmyslové zóny	50,219575 17,188089
15	přes chodníky je to daleko k zastávce Pod Chlumem	50,236707 17,209761
16	stačilo by, aby více spojů jelo přes ul. Dukelská	50,223062 17,197917
17	velká vzdálenost	50,229727 17,19635
18	od domova s pečovatelskou službou – není bezbariérový přechod přes vozovku a zastávka u rybníčku není bezbariérová	50,225609 17,191747
19	Obyvatele ulice Na Svahu a vedlejší jako například Nerudova či Josefa Hory mají špatnou dostupnost k zastávce veřejné dopravy	50,233042 17,208699

20	<p>Centrum sociálních služeb na Beskydské. Zde by bylo velice dobré, kdyby sem zajížděl alespoň některý lázeňský autobus (když neexistuje městská doprava). Klienti CSS a jejich příbuzní by uvítali, kdyby měli lepší dostupnost k Domovu, protože ten je na kopci a vytlačit vozíček s postiženým seniorem je opravdu náročné. Také samotní senioři by si občas mohli zajít, nebo zajet do města, či do lázní, být více v kontaktu s děním ve městě, nebo si zajet jen tak na kafičko a na popovídání s přáteli. Také školáci z nedaleké školy a starší lidé bydlící v okolních panelácích by to jistě ocenili. Jen to tahání nákupu do kopce dělá starším lidem problémy! Určitě by nebyl problém, aby to tam autobus otočil.</p>	50,221943 17,197412
----	--	------------------------

Vyznačte v mapě místa, kde máte problém s parkováním nebo kde byste uvítali rozšíření parkovacích míst.



Číslo	Námět, komentář	Souřadnice bodu
1	Parkování Lipovská za kotelnou, úzké a málo míst	50,226706 17,197858
2	Parkuje zde hodně podnikových vozidel. Občané, kteří zde bydlí mají problém zaparkovat.	50,224659 17,199985
3	komplikované parkování u Alberta	50,226946 17,202542
4	přetížené místo kvůli škole	50,222951 17,201276
5	Často není kde zaparkovat, když jede člověk do nemocnice.	50,227956 17,198002
6	Parkování u školy	50,222884 17,201253
7	Málo míst na parkování	50,228608 17,203689
8	bylo fajn mít zde oficiální parkoviště, rozhodně neubírat parkovací místa	50,230132 17,202755
9	parkoviště před nádražím je často plné	50,227877 17,194805
10	Někdy je problém nalézt místo k zaparkování	50,225777 17,20253
11	Když jedou rodiče s dětmi nebo pro děti do školky, tak je okolí úplně zastavěné auty.	50,226117 17,204802
12	Parkování při návštěvě nemocnice	50,228004 17,197831
13	Vyhradit místa s omezenou parkovací dobou. Parkoviště před nádražím na celý den zaplní odjíždějící za prací vlakem, nebo zaměstnanci jesenických lázní (co mají zakázáno vjíždět auty do areálu) a ti co chtějí během dne pouze naložit nebo vyložit, nemají kde zaparkovat.	50,227428 17,193282
14	Parkování rodičů i zaměstnanců MŠ	50,224133 17,201355
15	Ostatní vozidla vyloženě musí porušovat zákon, aby mohli zaparkovat.	50,238885 17,209015
16	Málo místa pro zaparkování	50,226313 17,195444
17	Parkování na "sídlišti Pod Chlumem" je stále složitější, již dlouho je slibováno, že se situace řeší	50,238532 17,20768
18	Od rána plno	50,226879 17,210684
19	Při cestě na poštu není kde zaparkovat. Leda v zákazu na průchodní	50,228176 17,206188
20	Nedostatek místa pro rezidenty	50,228492 17,204762
21	Nedostatek místa pro rezidenty	50,229206 17,202712

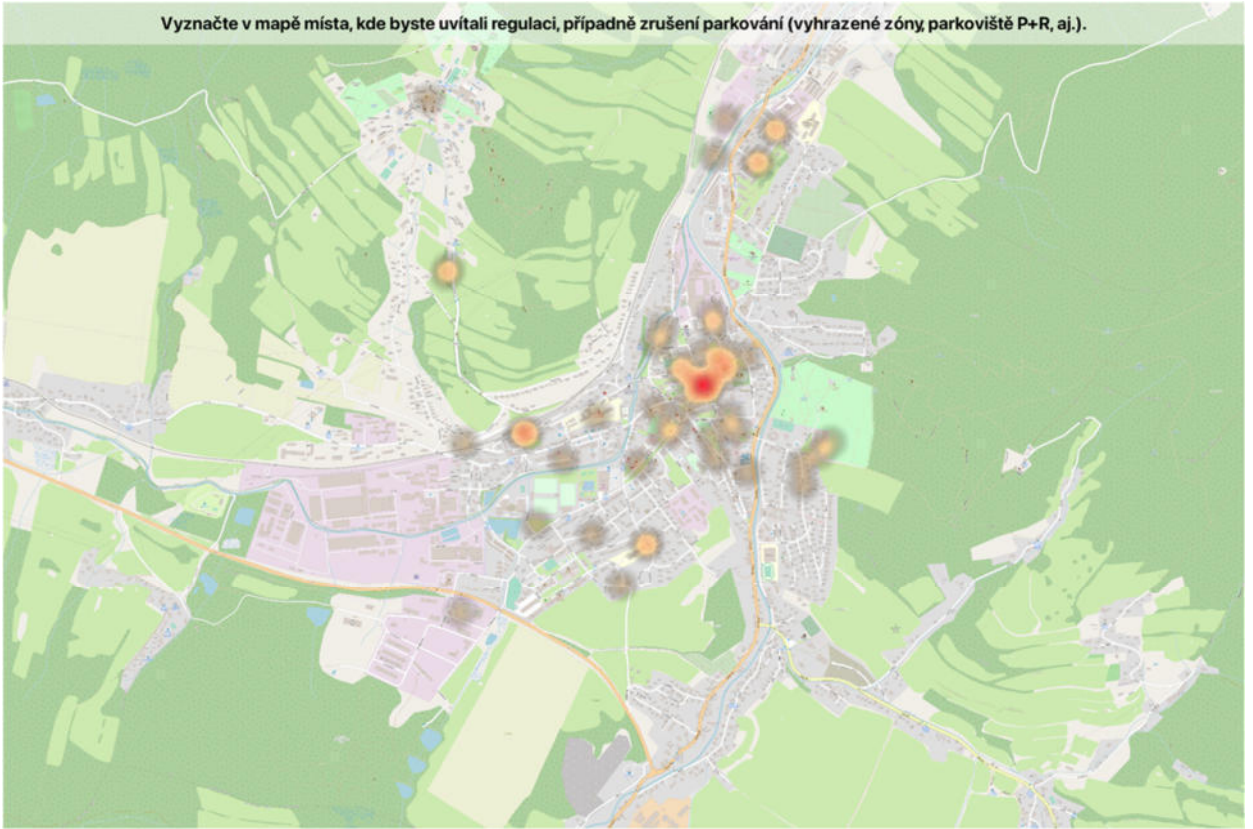
22	Dá se zaparkovat se štěstím	50,229899 17,20342
23	Rodiče, kteří jezdí s dětmi do MŠ provádí výstup a parkování na komunikaci	50,226844 17,209461
24	Opravdu malinké parkoviště vzhledem k potenciálu koupaliště	50,224518 17,197359
25	Tragicky málo míst. Do nemocnice se jezdí s akutními problémy, místo toho hledání volného místa na celé ul. Lipovská	50,22751 17,198153
26	Kapacita parkování u vlak. nádraží je někdy hraniční, přitom za zákazem (vjezd jen pro vozidla SŽ) je poměrně velký prostor pro odstavení aut při cestování vlakem.	50,227612 17,193539
27	nefunkční prostor nevyužíván nikým, zachovat stromy, zřídit parkoviště	50,226626 17,196061
28	nedostatek parkovacích míst pro Lipovskou 1164 až 1171	50,226117 17,194549
29	to nepotřebuje komentář.	50,236254 17,207567
30	to nepotřebuje komentář.	50,238522 17,207669
31	to nepotřebuje komentář.	50,235574 17,208602
32	Nedostatek místa na parkování	50,226769 17,194988
33	Na novém parkovišti pod Městským úřadem bývá velmi často plno, u školky nejsou žádná místa k parkování při vyzvednutí dětí ze školky. V časech vyzvedávání dětí bývá v místě "dopravní kolize"	50,226776 17,209879
34	V časech, kdy dochází k vyzvedávání dětí bývá často problém, kde na tu chvíli odstavit auto a vyzvednout děti v družině	50,228306 17,203581
35	turisté by měli být přesměrováni na záchytné parkoviště, kde mohou odstavit auto a projít se městem. Kapacita tohoto parkoviště bude brzy nedostatečná. Navíc zde chybí informace pro turisty typu: zde odstavte své auto	50,230475 17,208216
36	více parkovacích míst	50,223388 17,20916
37	absence parkovacích míst	50,225657 17,202358
38	rozšíření parkování	50,234771 17,212229
39	Nerudova ulice + Zlatá stezka	50,234401 17,212154
40	parkování	50,2388 17,206317
41	parkování	50,238261 17,205893
42	parkování	50,238072 17,207921

43	parkování	50,235434 17,209026
44	parkování	50,229731 17,186185
45	parkování	50,235815 17,186351
46	za Iposem	50,22681 17,213044
47	celá	50,224833 17,227485
48	místo keřů, pro železniční zastávku	50,239589 17,206349
49	zde, v obytné rezidenční čtvrti, není vhodná odpadová zařízení, rovněž blízko vodního toku	50,240549 17,206843
50	u doktora nelze zaparkovat	50,233234 17,205126
51	lékař	50,23285 17,205341
52	neměli by parkovat	50,239462 17,20945
53	neměli by parkovat	50,239671 17,209434
54	Zde je nezpevněný povrch, mohlo by zde být pěkné parkoviště v centru města.	50,229906 17,20341
55	Zde je nezpevněný povrch, kde parkují auta. Bylo by zde pěkné parkoviště.	50,231093 17,201779
56	Okolí centra města	50,229923 17,203372
57	Okolí centra města	50,229638 17,202385
58	Okolí koupaliště	50,224535 17,197069
59	U sportovní haly	50,224095 17,192869
60	Na sídlišti Lipovská	50,226844 17,196463
61	Sídliště Pod Chlumem	50,238649 17,20746
62	Okolí centra města	50,228564 17,205298
63	Autobusové nádraží	50,22691 17,207417
64	zvýšit kapacitu, omezit vjezd do lázní, častější provoz autobusu	50,234209 17,188647
65	málo parkovacích míst	50,226673 17,196286

66	málo parkovacích míst pro soud i okolní služby	50,226422 17,203276
67	málo míst a zdarma na 1-2 h (nebo pro návštěvníky polikliniky – lístky v budově zdarma na 1-2 h?)	50,226793 17,201688
68	podzemní garáže nebo parkovací dům	50,238182 17,207572
69	rozšířit a nahradit parkování na náměstí za toto parkoviště	50,231741 17,205105
70	Parkování u Nemocnice	50,227428 17,197992
71	celý Děřichov se blbě najíždí, vyjíždí	50,211295 17,226992
72	chybí místa pro parkování při návštěvě nemocnice - značný problém při dopravě nemocných či starých osob	50,227613 17,19812
73	chybí místa pro parkování při návštěvě nemocnice – značný problém při dopravě nemocných či starých osob	50,227191 17,197874
74	chybí místa pro parkování při návštěvě zdravotního zařízení - značný problém při dopravě nemocných či starých osob	50,228773 17,198598
75	více možností pro bezplatné parkování v centru města	50,229954 17,203479
76	více parkovacích míst pro návštěvníky bohoslužeb	50,230184 17,205867
77	nedostatečná parkovací kapacita – využívají zaměstnanci MěÚ, návštěvníci MěÚ i obyvatelé bytových domů	50,231213 17,20504
78	zúžení a rozsekání pro stání koloběžek a motorek	50,230081 17,205936
79	odkládací uzamykací stání pro tašky na kolečkách	50,226851 17,207084
80	odkládací uzamykací stání pro tašky na kolečkách	50,225506 17,198861
81	odkládací uzamykací stání pro tašky na kolečkách	50,226796 17,202659
82	odkládací uzamykací stání pro tašky na kolečkách	50,237475 17,206006
83	odkládací uzamykací stání pro tašky na kolečkách	50,235581 17,205877
84	Málo parkovacích míst.	50,223488 17,198217
85	Málo parkovacích míst.	50,228478 17,204804
86	Kolem náměstí je obecně málo parkovacích míst, případně jsou nedostatečně značená.	50,229744 17,203475
87	Na to že je tady Finanční úřad tak místo k parkování zde jaksí dosti chybí.	50,226594 17,199769
88	neustále všechna místa na parkování obsazená	50,226371 17,210898

89	prosba o přidání stojanu na kola u kostela (v době konání mše je mnohdy plně obsazen)	50,22994 17,20592
90	Lépe označit dodat dlažbu	50,223752 17,194301
91	v úřední dny je stále málo parkovacích míst	50,2267 17,211864
92	Já chodím pěšky, ale s dítětem se před školkou proplétám mezi auty, které zastavují na chodníku.	50,22513 17,203238
93	Kdo nepřijede z práce do pěti, už nezaparkuje :-)	50,223681 17,199547
94	Tak buď zakažte průjezd ke škole a donuťte rodiče, ať svá obézní zlatíčka vyhodí třeba dole u Kauflandu a dopřejí jim aspoň těch 300 metrů chůze, nebo jim u školy zařídte místo, kde bezpečně zastavit.	50,223118 17,201167
95	U školy celkově není kde parkovat	50,228354 17,205459
96	Chybí víc parkovacích míst pro školu	50,22925 17,206451
97	Uvítal bych rozšíření parkovacích míst, trávník pod bývalou kotelnou by mohl být řešením	50,235536 17,208734
98	Vytvoření nového parkoviště	50,22379 17,194322
99	Rozšíření parkovacích míst	50,227977 17,195309
100	Pro 32 bytových jednotek 14 parkovacích míst. Tento prostor využívají i zaměstnanci PPL a případně klienti nemocnice.	50,226652 17,198002
101	Není zde dost míst pro rezidenty i zaměstnance a návštěvníky nemocnice. Se starým otcem jezdíme k lékaři dva. Jeden s ním jde k lékaři a druhý krouží po okolí a hledá místo na zaparkování.	50,22705 17,19753
102	Málo parkovacích míst pro 32 bytů jen 14 stání	50,226613 17,198013
103	Místa využívají i zaměstnanci a návštěvníci nemocnice	50,227019 17,197434

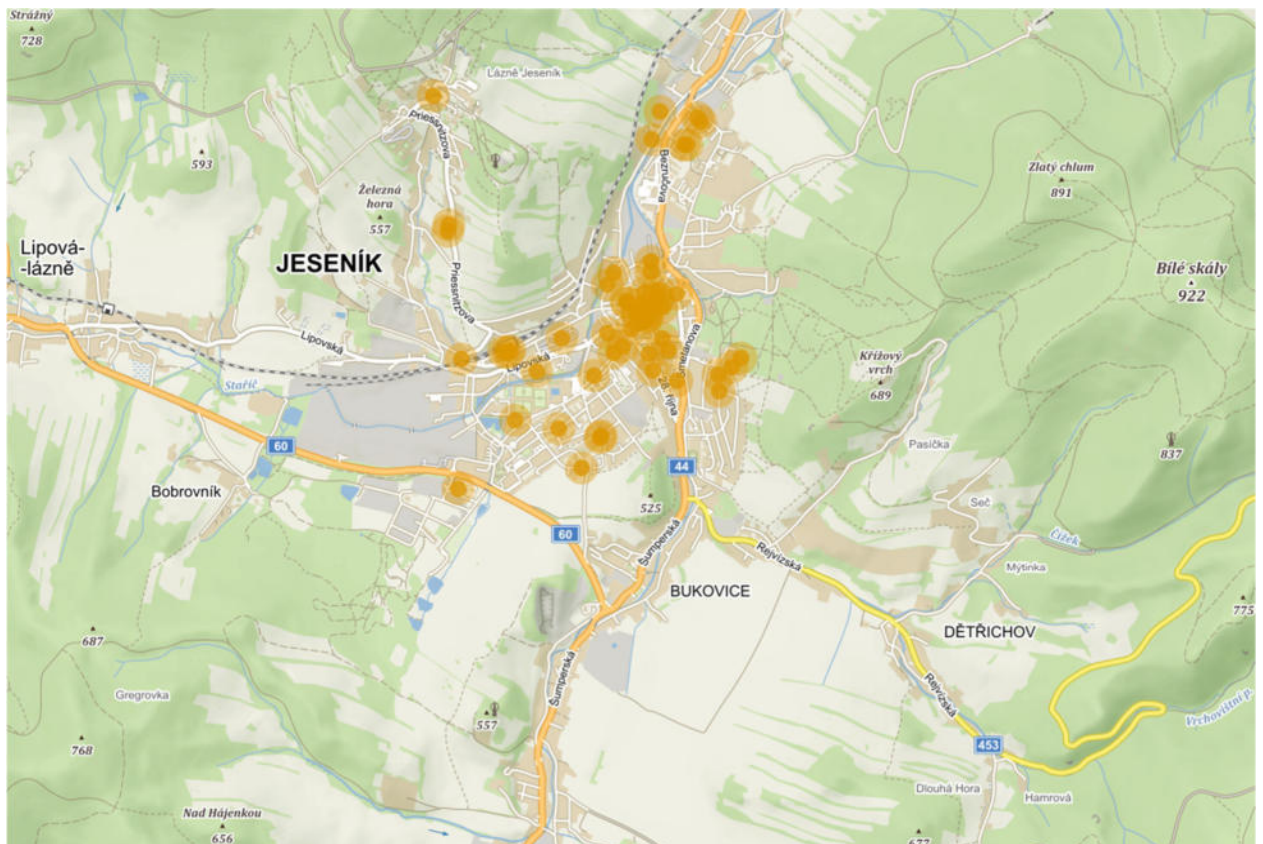
Vyznačte v mapě místa, kde byste uvítali regulaci, případně zrušení parkování (vyhrazené zóny parkoviště P+R, aj.).



Hustota výskytu odpovědí

0 250 500 750 1000 m

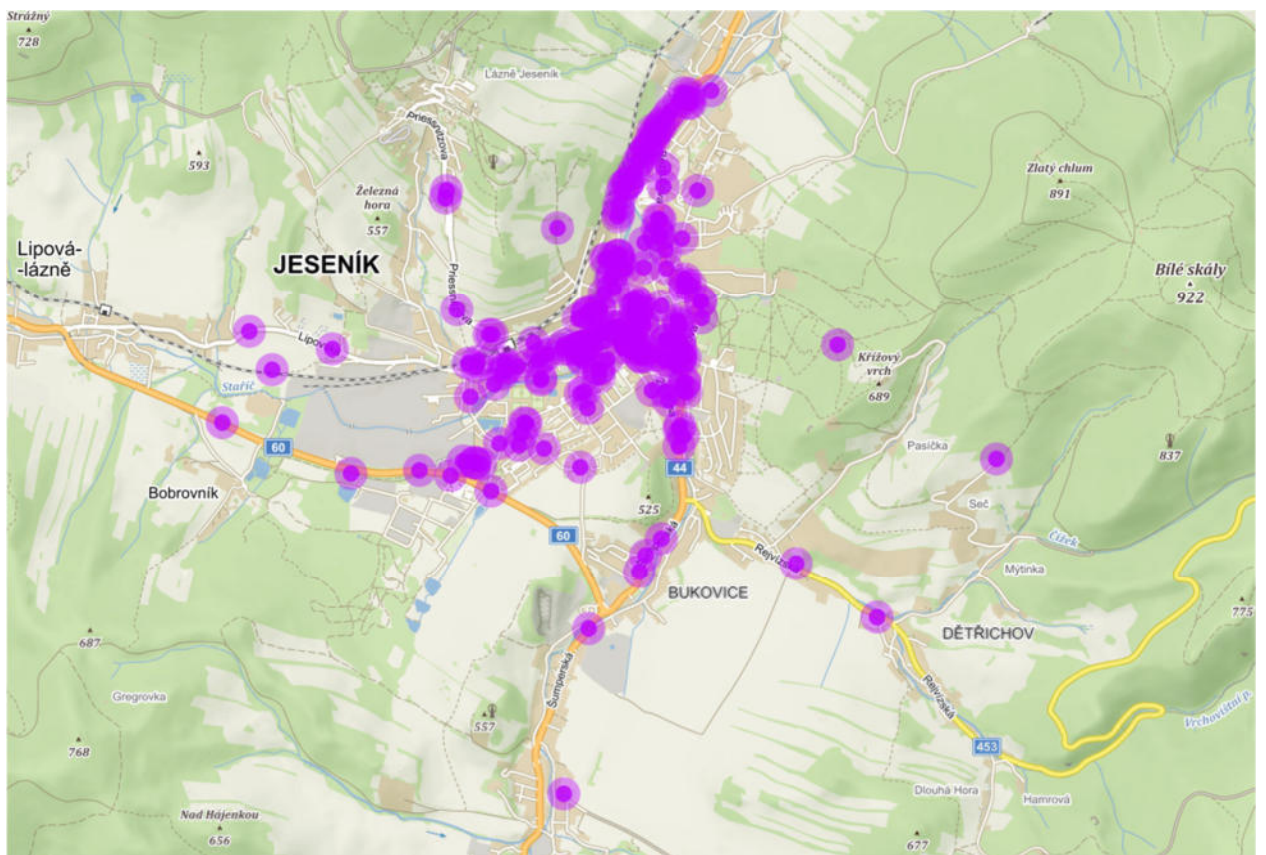
Data za rok 2022
www.PoctoveMagy.cz



Číslo	Námět, komentář	Souřadnice bodu
1	zrušit obě nesmyslná parkovací místa	50,230262 17,205931
2	snížení počtu parkovacích míst	50,227682 17,203045
3	vybudovat plochu pro vyložení a naložení dětí a současně omezit množství parkovacích míst na ul B Němcové u školy.	50,222959 17,201253
4	časově omezit, třeba na 1 hod.	50,230681 17,205958
5	Zrušení placeného parkování v části pod Albertem na Dukelské. Všichni parkují u Alberta a zabírají místo nakupujícím.	50,227318 17,202294
6	Parkování by se mělo omezit a plocha upravit.	50,230063 17,203324
7	razantně snížit počet parkovacích míst	50,229405 17,204225
8	rezidentní stání	50,223323 17,197702
9	rezidentní stání	50,238354 17,208066
10	rezidentní stání	50,22634 17,195921
11	rezidentní stání	50,22125 17,199569
12	rezidentní parkování	50,238357 17,20834
13	K+R	50,227428 17,193652
14	parkoviště lanovky pro Křížový vrch	50,227057 17,212808
15	K+R pro železniční zastávku	50,238628 17,20547
16	úplně	50,228361 17,201784
17	zde je ideální prostor pro vybudování autocvičiště, budova TSJ by mohla být pronajímána autoškolám jako zázemí se simulátorem-trenažerem a učebnami autoškoly	50,240117 17,206124
18	zřízení nového parkoviště pro pohyb v centru	50,231693 17,205405
19	pro návštěvu lékaře	50,232198 17,205341
20	zrušit	50,239575 17,209471
21	zrušit	50,239801 17,209214
22	spolu s dořešenou dostupností MHD – lázně <-> centrum	50,220124 17,189376

23	pouze pro nezbytné účely, omezit pohyb vozidel po náměstí	50,229264 17,205051
24	nové velké parkoviště pro koupaliště, sportovní halu, multifukční hřiště, fotbalové hřiště...	50,223749 17,19414
25	Stání max jedna hodina	50,230447 17,207508
26	zrušení zpoplatnění parkování	50,226577 17,212089
27	zrušení zpoplatněného parkování před poliklinikou	50,2261 17,200658
28	nebo K+R :)	50,227328 17,19355
29	rozšířit využitelnost a uzavřít vjezd do centra	50,230568 17,204815
30	a do lázní bez aut	50,234113 17,188647
31	vyhrazená zóna pro motorky	50,230039 17,205867
32	Každému, kdo zde bydlí povolit jedno auto zaparkované na cestě, nikdo další	50,225303 17,211066

Vyznačte v mapě místa, která považujete z hlediska cyklistické dopravy za nebezpečná či problémová (křížovatky, šířky komunikace, křížení s ostatní dopravou, závady na vozovce apod.).



Číslo	Námět, komentář	Souřadnice bodu
1	obecně střed města a tato křižovatka nevhodná pro cyklisty – chybějící cyklo pruhy	50,228067 17,20375
2	jedna ze dvou přístupových cest do Smetanových sadů, hlavní cesta a přechod, chybí infrastruktura pro cyklisty	50,227137 17,208331
3	celá ulice O. Březiny by si zasloužila zpevnění pravého kraje silnice pro cyklisty /ve směru do města/, při vyhýbání se autům je to nebezpečné	50,239469 17,206285
4	Tuto komunikaci bych vrátil pro cyklisty jako jednosměrnou. V obou směrech mi přijde dost nebezpečná.	50,237568 17,204525
5	Silnice je úzká a bez CHODNÍKU. Cykloprovoz v obou směrech + chodci + auta.	50,236967 17,204059
6	cyklista má při příjezdu do Jeseníku vpravo řadu aut, kde hrozí otevření dveří a vlevo jej předjíždějí auta	50,225331 17,206757
7	po celé délce obchvatu, v místech, kde to umožňuje šířka, vybudovat pruh pro cyklisty	50,225455 17,208066
8	velká koncentrace pěších, cyklistů, vozidel a autobusů	50,23602 17,188604
9	Příliš úzká komunikace	50,238675 17,205816
10	Úsek od Sportu2000 k odbočce do Dětfichova. Aby se dalo jet zadní cestou, bylo by potřeba umožnit snadný průjezd cyklisty ze starého autobusáku přes autobusové nádraží a přechod za řeku Bělou pod Ipos.	50,222442 17,207826
11	Téměř celá Lipovská ulice je pro cyklistu noční můrou. Úzká, souvislá řada aut.	50,228441 17,201474
12	Chybí rozumné propojení Náměstí Svobody s ulicí Karla Čapka. To by řešilo hodně, dalo by se bezpečně z města najet na zadní cestu podél Bělé a pokračovat směrem proti proudu a vyhnout se tak hlavní silnici.	50,227019 17,206718
13	Přejezd cyklostezky	50,227709 17,199912
14	Přejezd cyklostezky	50,221576 17,191007
15	Podle zákona není možné předjet. pokud cyklista nejede úplně po krajnici.	50,239005 17,20592
16	Není možné předjet dle zákona 1,5m	50,226488 17,201275
17	Spodní Dukelská je pro cyklistu s autem za zády docela stresující.	50,22703 17,201968
18	Úsek z nákupní zóny po most přes řeku je vinou zvýšeného provozu pro cyklistu a vlastně i řidič nepříjemný.	50,233978 17,20607
19	Výjezd z cyklostezky a pokus pokračovat podél řeky k pivovaru je zejména pro návštěvníky města min. překvapivý, často nebezpečný.	50,227603 17,199785
20	úzké, rozbahněné.	50,23133 17,208393

21	jel někdo po těchto velkých kostkách na silničním kole?	50,229844 17,204397
22	Bylo by vhodnější ponechat pouze pro cyklisty a pěší, možná by stačilo udělat z ulice Vodní jednosměrnou směrem od centra k ulici O. Březiny, čímž by trasa přestala být vhodná pro průjezd z České Vsi a sloužila by jen pro dopravní obslužnost.	50,239177 17,205684
23	Průjezd cyklistů z Poštovní i Sadové ulici na most je možný jen po chodníku, byla by vhodná úprava prostoru včetně přechodu pro cyklisty přes silnici.	50,22762 17,208012
24	Most se schody, překážka pro cyklisty i kočárky.	50,22357 17,207905
25	rozšířit cyklostezku na obou stranách silnice, hlavně tu, co je na straně garáží je tu málo místa, když jedete např. s dítětem	50,221532 17,191442
26	málo místa na postávání více cyklistů nebo rodin při čekání až je auta pustí	50,227665 17,199751
27	cyklostezka divně kříží pěší pruh, celkově udělat v Jeseníku osvětlu, aby lidé chodili po pruhu pro pěší a cyklisti jezdili v pruhu pro cyklo	50,226045 17,196447
28	silnice je úzká ve chvíli, kdy se zde potká cyklista a dvě vzájemně protijedoucí auta bývá situace velmi vypjatá. Tento problém je ve velké části ulice Lipovská v úseku centrum-vlakové koleje	50,22821 17,200792
29	silnice I. třídy, kde cyklisté nemají svůj pruh a často se zde vyskytují	50,234511 17,206156
30	Obousměrný cyklopruh by byl fajn. Chápu, že ta vozovka je zde úzká. Ale porad lepší, než kdyby cyklisti museli jezdit po hlavní (Bezručově).	50,238573 17,205443
31	šířka komunikace	50,227545 17,199
32	šířka komunikace	50,22843 17,201436
33	šířka komunikace	50,228066 17,2068
34	šířka komunikace	50,229 17,207808
35	šířka komunikace	50,238258 17,205244
36	šířka komunikace	50,224881 17,206982
37	křížení s ostatní dopravou	50,230887 17,208388
38	šířka komunikace	50,216651 17,205062
39	šířka komunikace	50,237214 17,206564
40	celá Lipovská	50,226975 17,196184
41	chybí cyklostezka	50,226522 17,174227

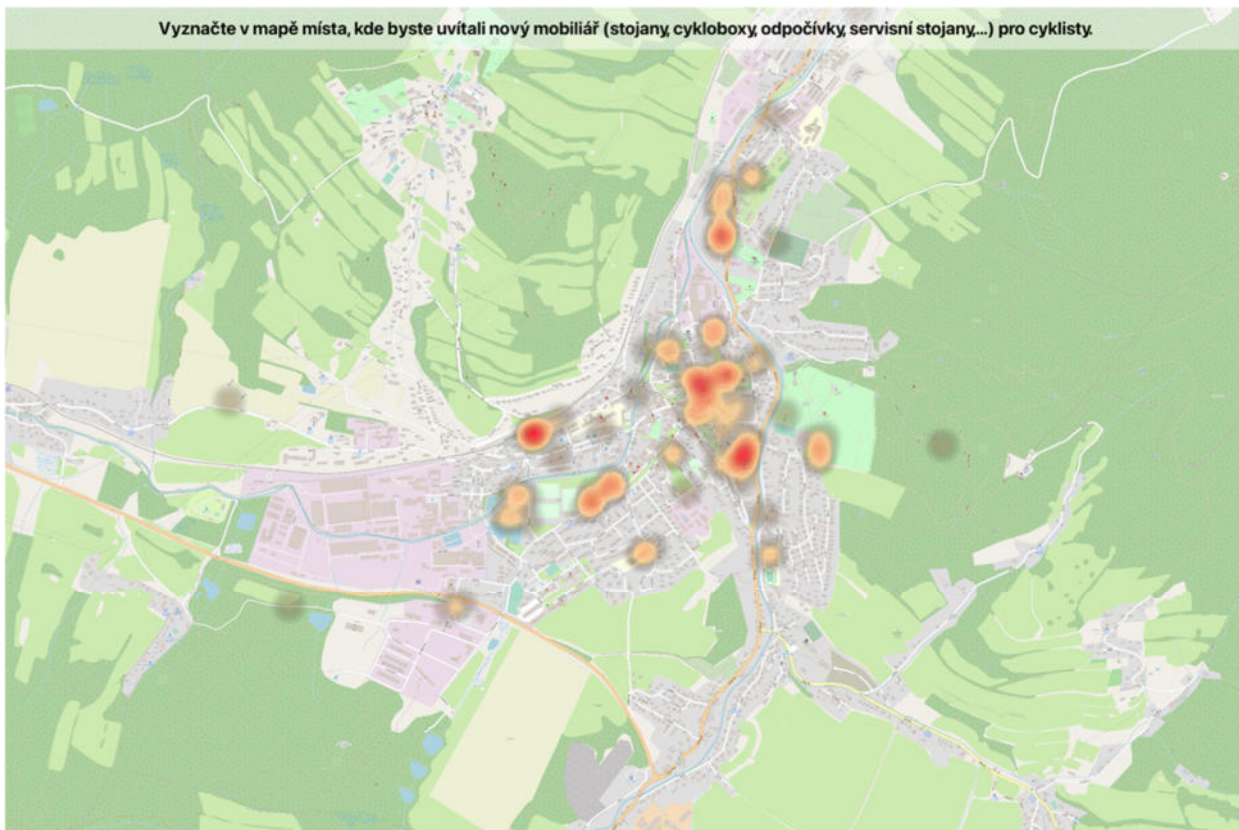
42	Biketrack na Křížové cestě	50,227812 17,220941
43	mix pěší s cyklo	50,234044 17,197788
44	zvednout přechod na retardér, stavební úprava zvýšením	50,228732 17,202433
45	není možné se bez kruháček bezpečně vymotat	50,227864 17,204155
46	chybí místo keřů prostor vozovky	50,239637 17,206596
47	Kočíčí hlavy	50,229926 17,204461
48	Nerovná poškozená cesta - ul. Poštovní.	50,2281 17,206768
49	Úzká cesta a velký provoz aut.	50,227654 17,203206
50	Křižovatka u Pradědu	50,228039 17,203823
51	Chybí cyklostezka	50,232534 17,202787
52	Chybí cyklostezka	50,230153 17,209616
53	šířka komunikace	50,226965 17,199934
54	nesmyslný obousměrný provoz cyklistů	50,239054 17,205985
55	větší provoz, užší komunikace	50,22762 17,179205
56	nesmyslně široké chodníky, ale autobus má problém předjet cyklistu	50,228385 17,201162
57	Vysoký provoz aut zkracujících si cestou od České Vsi	50,235876 17,203152
58	přechod u kina	50,22714 17,208012
59	úzká ulice s obousměrným provozem aut využívaná studenty k jízdě do školy na kole.	50,231367 17,202197
60	chybí pokračování cyklostezky na sídliště B. Němcové	50,223639 17,195234
61	Přehlednost při přeježdění Lipovské ulice při jízdě po cyklostezce.	50,227682 17,19974
62	nepřehledná a pro cyklisty nebezpečná křižovatka	50,232253 17,202938
63	nepřehledná křižovatka – zejména při výjezdu od náměstí k nemocnici (výhled vpravo na přijíždějící auta)	50,229803 17,201296
64	šířka ulice Lipovská po celé délce – pro cyklisty společně s automobily nebezpečná	50,227352 17,196951

65	nebezpečná křižovatka zejména při odbočování (viz. komentář pro automobily)	50,228203 17,203817
66	úzká vozovka, rozbitá krajnice; chybí zde cyklostezka vedoucí podél silnice; velmi nebezpečné předjíždění cyklistů i chodců; silnici využívají i chodci v zimě kdy je napadený sníh, nemohou uhnout na kraj – nebezpečné	50,228567 17,172307
67	nenavazující cyklostezka, ani není přechod pro cyklisty	50,227692 17,199848
68	špatný stav vozovky	50,232387 17,201784
69	oficiální cyklostezka směrem na Č. Ves nepokračuje po Březinově ulici	50,234631 17,202787
70	zjednosměrnit i zbývající část ulice a zbylé místo vyhradit cyklopruhu	50,235214 17,202911
71	ne moc dobrý výhled a pohodlná jízda při odbočení na most a pak doprava do Vsi	50,241112 17,208747
72	byl by dobrý bonus, kdyby se tato pěšina upravila pro sjízdnost kol a nemuselo se jet oficiálně nahoru přes Bobrovník. Stačilo by rozšířit to co tam je, nemusí být asfalt	50,220996 17,180697
73	chybí přechod pro cyklisty pro napojení na správný směr pruhu	50,221573 17,190979
74	nejsou kovové lyže	50,223385 17,207835
75	Silnice od Smetanových sadů, k základní škole NÁBŘEŽNÍ má velmi špatný stav vozovky, nízké zábradlí, úzká vozovka, nerovnosti a s dětmi na kole velice riskantní.	50,22585 17,208281
76	Celá komunikace Strmá je z hlediska cyklistické dopravy nebezpečná, jak kvůli šířce, tak jejímu nevyhovujícímu technickému stavu vozovky, včetně životu nebezpečným příčným srážkám.	50,221807 17,234077
77	Křížení cyklostezky a silnice.	50,227716 17,199912
78	Dřevěný most je nešťastné řešení.	50,225966 17,196425
79	Křížení cyklostezky a silnice.	50,240886 17,208699
80	Umožnit vjezd cyklistům na stezku podél řeky.	50,230146 17,209622
81	Nebezpečné místo, jak pro chodce, tak pro cyklisty. Bylo by vhodné umístit vedle cesty cyklostezku.	50,22969 17,189492
82	celá délka Březinky. kličkování cyklistů mezi auty	50,23998 17,206907
83	nebezpečný průjezd cyklistů	50,227284 17,206006
84	Po chodnících a parcích a podobně, vysoká rychlost.	50,227249 17,204665

85	cyklisté po chodnících	50,228773 17,204096
86	cyklisté a koloběžkáři a motokoloběžkáři na chodníku,	50,229521 17,205062
87	Během U21 v cyklistice – nebezpečné projíždění několik dní před závody.	50,225252 17,199708
88	šířka komunikace	50,236295 17,203302
89	Zákaz vjezdu cyklistů	50,229254 17,209718
90	Úzká cesta s dírami	50,228007 17,207925
91	v tomto místě je velmi úzký profil silnice – při křížení nákladního vozu, autobusu a projíždějícího cyklisty velmi náročná situace	50,226851 17,190449
92	u kontejneru na sklo bývá často rozbité sklo (po vývozu kontejneru)	50,226927 17,191232
93	prosba o zobousměrnění této komunikace pro cyklisty	50,230009 17,20459
94	prosba o zobousměrnění této komunikace pro cyklisty	50,230256 17,204129
95	zcela nevyhovující stav vozovky pro cyklisty	50,232452 17,201918
96	při odbočování z ulice Tovární při jízdě od archívu, při odbočování vlevo zavazí keř po pravé straně v zahradě při bezpečném rozhledu vpravo před odbočením	50,231889 17,203377
97	špatná viditelnost	50,215786 17,204547
98	Tohle je jedno s nejhorších míst pro cyklisty	50,228143 17,203741
99	Místy úzká místa a nelze cyklisty autem bezpečně objet – předjet v dostatečné vzdálenosti.	50,225286 17,208452
100	Z hlediska cyklistické dopravy. Nebezpečné	50,221614 17,190953
101	kanál za kanálem, spousta cyklistů objíždí	50,228866 17,207915
102	nedodržování přednosti v jízdě cyklisty při odbočování z hlavní směrem k areálu bývalých jatek	50,240618 17,208796
103	chybějící propojení cyklostezky náměstí Svobody nebo ulice Sadová s navazující ulicí Žižkova; taková cyklostezka by mohla krásně vést podél silnice (jako například v Nizozemsku)	50,227179 17,20468
104	chybějící propojení cyklostezky od ulice Sadová a náměstí Svobody přes ulici Průchodní a dále přes Masarykovo náměstí, které by ve vhodném případě bylo zřízeno jen pro pěší a cyklo dopravu; cyklisté by měli přesně vyhrazený pruh, aby nezasahovali do chodníku	50,229019 17,204807

105	lepší šířkové uspořádání dopravy; je nezbytné vybudovat chodník pro chodce; při zachování obousměrného provozu pro cyklisty (považují za velmi důležité) je nezbytné vybudovat cyklo pruhy v obou směrech, aby byli navedeni řidiči osobních vozidel	50,236405 17,203592
106	na všech hlavních cestách chybí pruh pro cyklisty, je těžko je objet s dostatečným odstupem a cyklisté se nemůžou cítit bezpečně	50,226131 17,201269

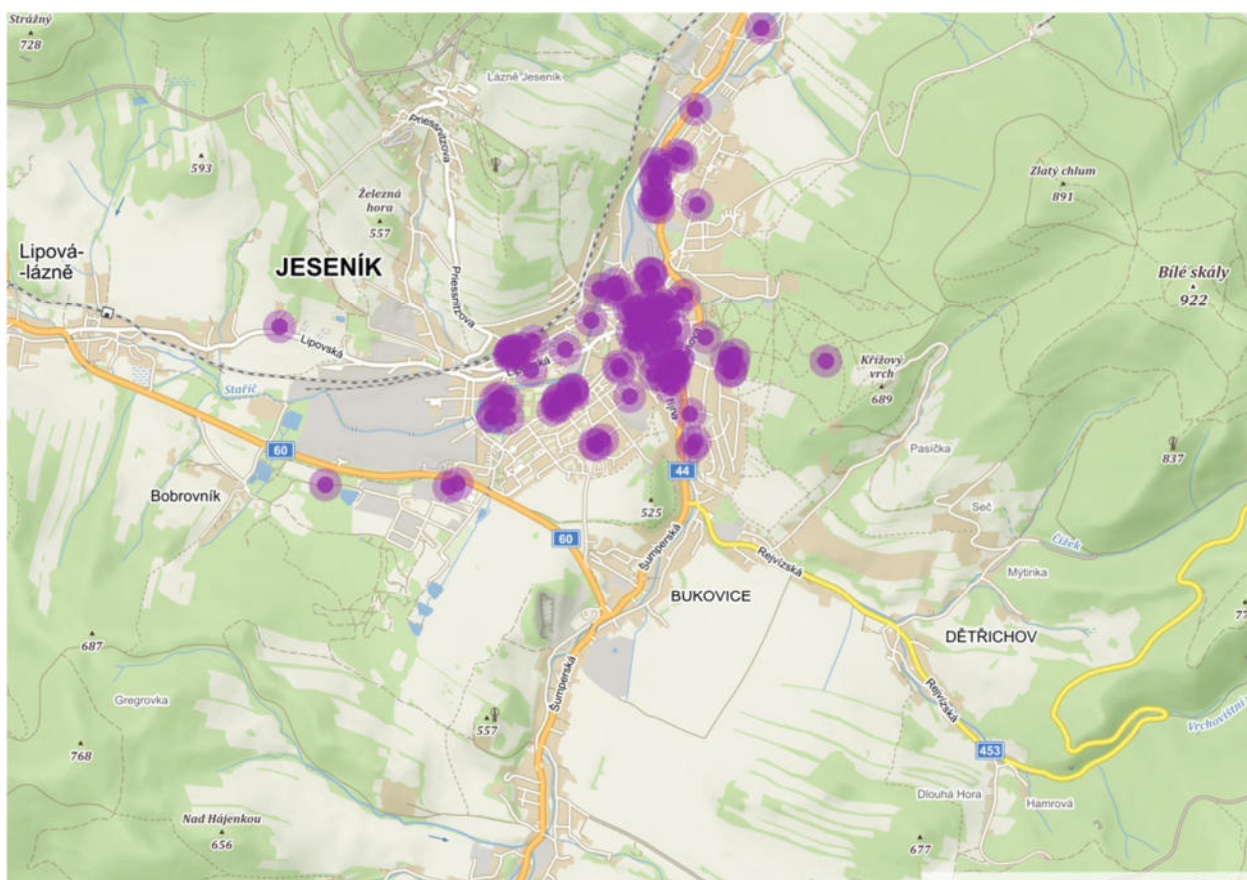
Vyznačte v mapě místa, kde byste uvítali nový mobiliář (stojany cykloboxy, odpočívky, servisní stojany...) pro cyklisty.



Hustota výskytu odpovědí

0 250 500 750 1000 m

Data za rok 2022
www.PocitoveMagy.cz



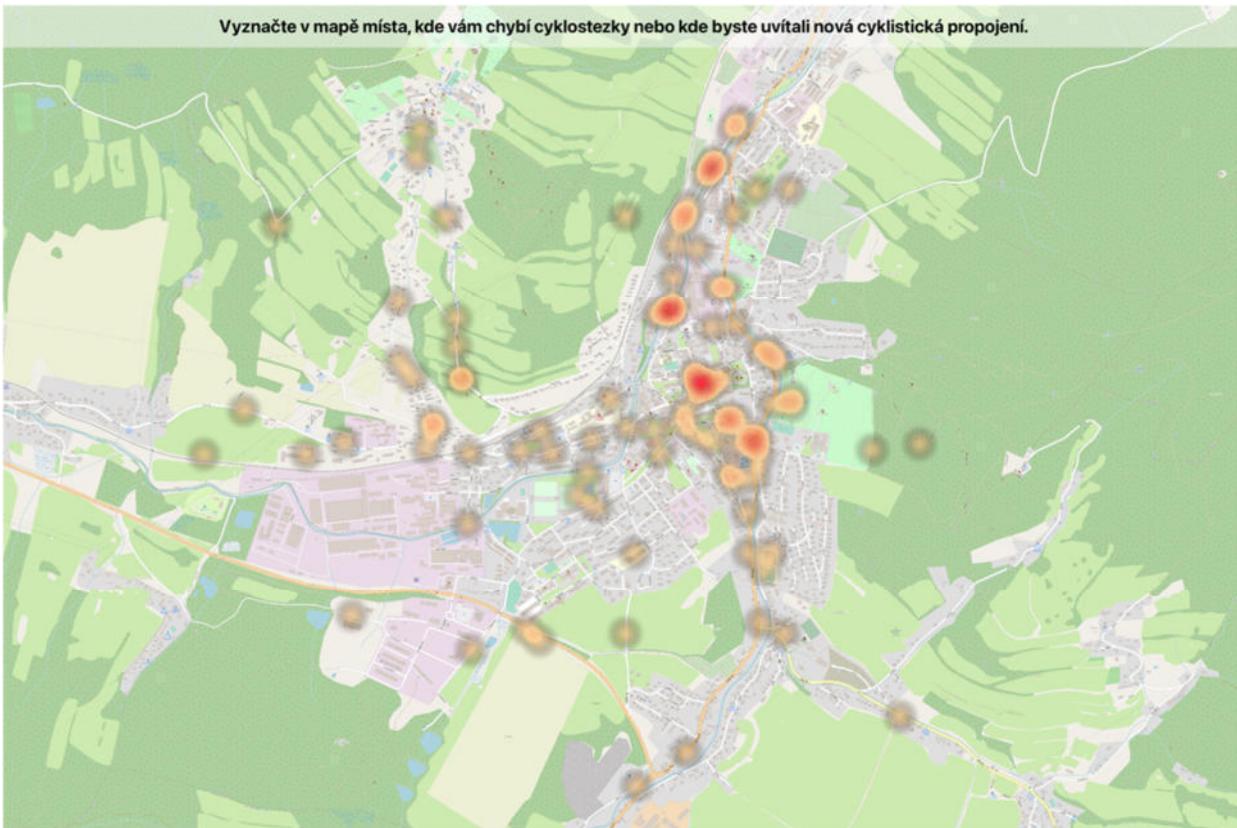
Číslo	Námět, komentář	Souřadnice bodu
1	chybí nabíječky, stojany	50,229292 17,204705
2	nabíječka, cykloboxy – výchozí místo autobusové nádraží	50,226818 17,207167
3	cykloboxy, stojany, nabíječka – nádraží je výchozí bod	50,227579 17,194118
4	u škol obecně zvýšit kapacity pro bezpečné odložení kol, podpořit cyklo dopravu žáků	50,222689 17,200816
5	u škol obecně zvýšit kapacity pro bezpečné odložení kol, podpořit cyklo dopravu žáků	50,222538 17,208749
6	u škol obecně zvýšit kapacity pro bezpečné odložení kol, podpořit cyklo dopravu žáků	50,228807 17,206184
7	u škol obecně zvýšit kapacity pro bezpečné odložení kol, podpořit cyklo dopravu žáků	50,231238 17,202389
8	celé náměstí není cyklistům přívětivé, chybí zamykací stojany, nabíječka, pár stolů u laviček a pítka.	50,229823 17,204429
9	s ČD prosadit minimálně v období květen-říjen nízkopodlažní vlaky tak, aby turisté vlakem s koly mohli do Jesu přijet, strávit den a zase odjet	50,227394 17,193604
10	v předstihu před tsunami elektrokol (lepší 10 cykloturistů jak 1 turista v autě) vybudovat po celém Jeseníku síť nabíjecích stanic a vybudovat kamerou hlídané parkoviště pro 10 kol (např na parkovišti za Měst. policií)	50,229343 17,204643
11	lépe navigovat cyklisty k pěknému cykloboxu a nabíječce. Na mapy.cz není takto označeno	50,230626 17,20812
12	Pokud se nepletu, tak před obchody prakticky žádné stojany.	50,235316 17,205551
13	Zastřešené stání pro kola.	50,227676 17,193891
14	Zastřešené stání pro kola.	50,222744 17,20068
15	Zastřešené stání pro kola.	50,222846 17,20895
16	Nejsem si jist, ale myslím, že na IPOSE není zastřešené stání pro kola zaměstnanců.	50,227461 17,212263
17	Zastřešené stání pro kola. Myslím pro cestující, takže to u Penny marketu se nepočítá ;-)	50,226313 17,207148
18	Pokud se nepletu, tak ve škole zastřešené stání pro kola není.	50,228489 17,205212
19	Zastřešené stání pro kola.	50,224137 17,192209
20	Zastřešené stání pro kola.	50,230741 17,202466
21	Jestli se nepletu, tak teď tam není ani obyčejný stojan na kola.	50,226354 17,206182

22	Nejsem si jist, jestli jsou stojany na kola uvnitř areálu, nebo jestli musím zamknout kolo před koupákem (což mně by se nechtělo).	50,224809 17,197528
23	odpočívka se servisním stojanem	50,228897 17,174635
24	odpočívka se servisním stojanem případně cykloboxy	50,225067 17,192488
25	odpočívka se servisním stojanem	50,220653 17,189333
26	cyklostav	50,227785 17,194655
27	opravárenský stojan a dofukování	50,228361 17,209783
28	cyklostojany	50,238065 17,207551
29	legalizovat bike track	50,227126 17,219739
30	mezi ulicemi Halasova a Zeyerova	50,237928 17,207851
31	Park and Bike, boxy, stojany atd.	50,231707 17,205389
32	Bikesheering, Next Bike, systém sdílených kol, zaparkuj a použij kolo	50,231759 17,205201
33	P+B	50,231803 17,205352
34	uvítala bych otočení současného stojanu o 90 stupňů, neboť u stojanu často parkují auta dost na těсно a není potom využitelný; uvítala bych v jeho blízkosti umístění dalšího stojanu, často je obsazený a nedostačuje kapacita	50,229899 17,205942
35	chybí mi stojan na kola u kina	50,227215 17,20753
36	chybí mi dobrý stojan u vlakového nádraží, je tam, ale špatně využitelný (nedostatečná podpora kola – kolo se vyvrací)	50,227593 17,193743
37	stojan na kola u knihovny je nízký, kola tam umístěná se vyvrací, když by bylo možné umístit městský stojan, bylo by to moc fajn	50,225705 17,206972
38	nějaké stojany, případně nabíječky by se zde hodili	50,224518 17,197171
39	nějaké boxy pro uzamčení a možnosti odjet busem	50,22664 17,20731
40	boxy pro uzamčení	50,227605 17,194114
41	servisní stojany, zvětši odpočívku	50,220473 17,188601
42	pro skútry a motorky	50,230115 17,206156
43	odkládací uzamykací stání pro tašky na kolečkách	50,23742 17,206221

44	odkládací uzamykací stání pro tašky na kolečkách	50,235664 17,20592
45	odkládací uzamykací stání pro tašky na kolečkách	50,226693 17,202755
46	odkládací uzamykací stání pro tašky na kolečkách	50,226721 17,207154
47	odkládací uzamykací stání pro tašky na kolečkách	50,225307 17,198893
48	Stojany na kolo před Jednotou.	50,226631 17,195403
49	Dostatečný a lepší stojan na kola před Kauflandem.	50,225482 17,198838
50	Před úřadem není kde bezpečně schovat kolo	50,226975 17,212164
51	U vlakového nádraží není kde bezpečně schovat kolo	50,227551 17,193732
52	uvítám nový stojan pro cyklisty	50,229919 17,205974
53	uvítám stojan pro cyklisty u kina	50,227291 17,207605
54	uvítám stojan pro cyklisty u autobusového nádraží	50,22635 17,206961
55	Stojany pro ty, co si jezdí nakoupit na kole.	50,236843 17,205679
56	Stojan ke školce.	50,225263 17,203538
57	U vlakových nádraží je to v některých městech ČR běžná věc	50,228149 17,195588
58	Kdo pracuje na Pentagonu a jezdí do práce na kole, tak výstavba nějakých stojanů	50,227256 17,21151
59	vybudování stojanu pro kola nebo cyklobox	50,228055 17,204107
60	stojan na kola nebo cyklobox, pokud již není, servisní stojan	50,228601 17,203764
61	stojan na kola nebo cyklobox	50,229065 17,20518
62	stojan na kola nebo cyklobox	50,229707 17,203909
63	stojan na kola nebo cyklobox	50,229899 17,204783
64	stojan na kola	50,228917 17,204354
65	stojan na kola nebo cyklobox, servisní stojan	50,226604 17,211982
66	servisní stojan	50,230235 17,20754

67	stojan, cyklobox, servisní stojan	50,226371 17,205631
68	stojan, cyklobox	50,230847 17,202624
69	stojan, cyklobox	50,231079 17,205062

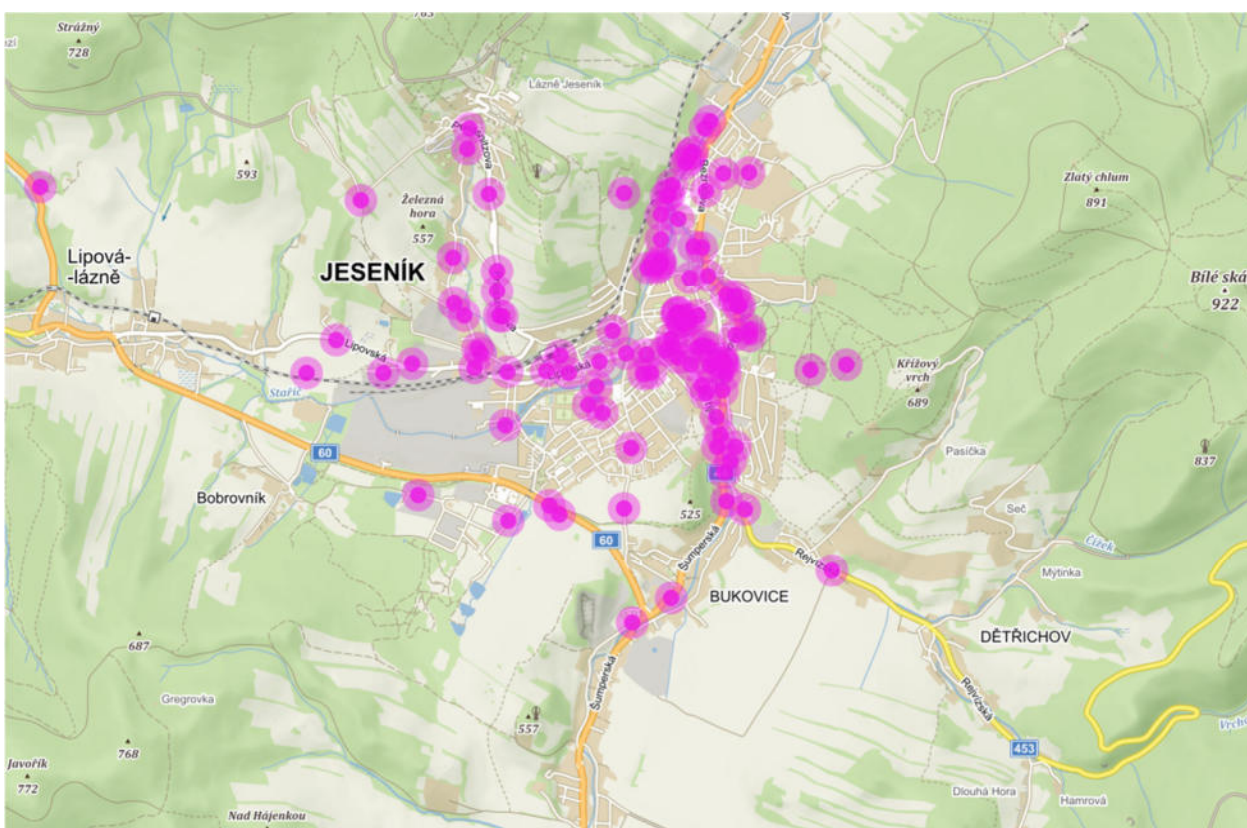
Vyznačte v mapě místa, kde vám chybí cyklostezky nebo kde byste uvítali nová cyklistická propojení.



Hustota výskytu odpovědí

0 250 500 750 1000 m

Data za rok 2022
www.PocitoveMagy.cz

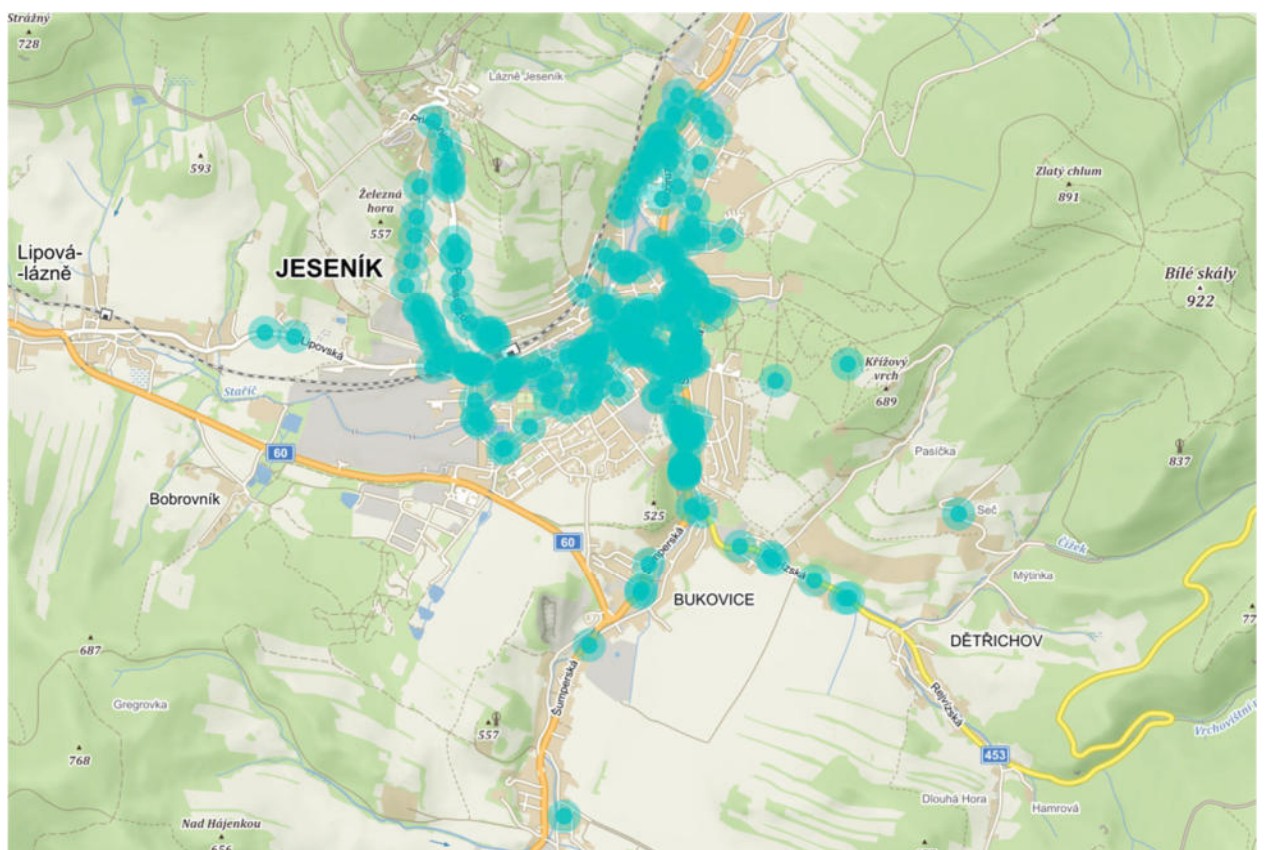
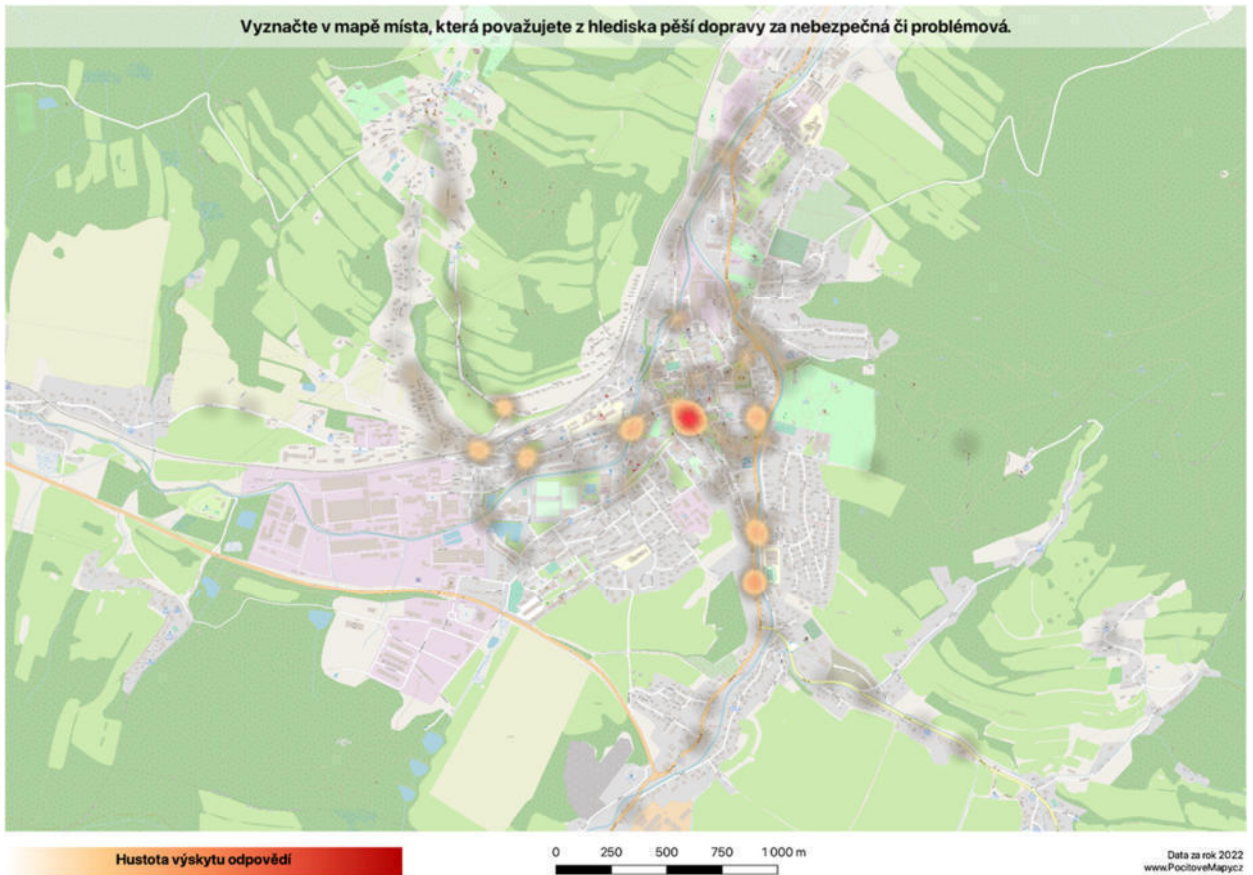


Číslo	Námět, komentář	Souřadnice bodu
1	není propojení do centra a směrem do Smetanových sadů	50,229514 17,205255
2	není propojení do centra a směrem do Smetanových sadů	50,228965 17,210383
3	Absence asfaltované cyklostezky bez aut v Lipová, Ramzová.	50,224367 17,127686
4	Absence asfaltované cyklostezky bez aut směr Bělá, Filipovice.	50,185912 17,198582
5	Absence asfaltované cyklostezky bez aut směr Mikulovice	50,253571 17,227592
6	vybudovat cyklopruh	50,225575 17,206639
7	na úkor šířky vozovky a případně rychlosti, po celé délce obchvatu vybudovat cyklostezku s propojením na cyklotrasy na obou stranách	50,22576 17,208007
8	v celém Jeseníku jsou trasy pro cyklisty udělány primárně pro turisty, ale minimálně umožňují přesedlat z aut na kola pro místní dojíždějící do práce, na nákupy a za zábavou. Zcela chybí cyklopruhy.	50,229459 17,204617
9	Propojení náměstí Svobody s ulicí Karla Čapka, aby bylo možno bezpečně najet z Jeseníku na zadní cestu podél Bělé.	50,227043 17,207015
10	Nebezpečná cesta do Lázní	50,229748 17,189333
11	Přál bych si, aby se žáci ZŠ mohli dostávat do školy bezpečněji na kole po vyznačené (cyklo)trase (např. piktogramy apod.).	50,222671 17,200388
12	Přál bych si, aby se žáci ZŠ mohli dostávat do školy bezpečněji na kole po vyznačené (cyklo)trase (např. piktogramy apod.).	50,222741 17,209156
13	Dle mě by úsek Smetanovy ul. od kruhového objezdu po křížení s ul. 28. října unesl cyklopruh.	50,230843 17,208381
14	cyklostezka, která by vedla z centra	50,228149 17,20636
15	udělat cyklostezku na straně bytových domů, a to od fotbalového hřiště až ke křižovatce ulic: Dukelská x Němcové ideálně mimo hlavní silnice, takže např. rozšířením chodníku před bytovými domy	50,224538 17,197997
16	most by se mohl opravit + napojit na cyklostezku z Bobrovníku a více se využívat, mohla by se udělat cyklostezka od vlakáče: Nádražní-Puškinova-Lipovská-Janáčková, tak by se to dalo propojit s tou co je na Bobrovník	50,223859 17,189822
17	rozšířit: pěší + cyklostezka z vlakáče směrem přes Janáčkovu na Bobrovník	50,226731 17,189977
18	rozšířit chodník a přidal cyklostezku a před lávkou propojit s cyklostezkou co je na druhé lávce	50,224991 17,196806
19	cyklostezka + chodník k parkovišti u Kauflandu, stejně tam lidi už chodí	50,225945 17,197439
20	spojnice obcí v rovině, bez stoupání	50,226659 17,173154

21	cyklo	50,227675 17,201672
22	cyklostezku	50,227126 17,205405
23	cyklo přes most	50,234991 17,204375
24	cyklostezku	50,237352 17,20813
25	cyklo	50,23042 17,185493
26	Bike track	50,227085 17,21843
27	promenáda	50,226838 17,215426
28	dodělání	50,240186 17,206993
29	ulice Tovární	50,231783 17,20525
30	Od mostu k TSJ	50,232706 17,202766
31	Podél nábřeží	50,230304 17,20952
32	Cyklostezka namísto schodů	50,238693 17,186651
33	spojení na Českou Ves	50,232424 17,202787
34	napojení na Lipovskou a dále Lipovou Lázně	50,22681 17,19326
35	chybí mi bezpečné cyklistické propojení z Kalvodovy ulice ke knihovně/divadlu/kinu	50,227998 17,187552
36	chybí mi bezpečný cyklistický pruh po celé délce Lipovské ulice	50,22692 17,18722
37	trasa městem pro vozíčkáře, včetně bezbariérovosti radnice	50,229418 17,204547
38	úzká vozovka, rozbitá krajnice; chybí zde cyklostezka vedoucí podél silnice; velmi nebezpečné předjíždění cyklistů i chodců; silnici využívají i chodci v zimě kdy je napadený sníh, nemohou uhnout na kraj – nebezpečné	50,228457 17,175665
39	propojení částí cyklostezek	50,227729 17,199948
40	Spravit břeh a svah pro vytvoření cyklostezky podél řeky.	50,230784 17,209085
41	Směrem dolů by mohla být šetrně k přírodě (bez osvětlení nebo osvětlení tlumeným oranžovým světlem, nezměnit ráz krajiny apod.) vedená cyklostezka	50,235965 17,177708
42	Propojení cyklostezky Česká Ves, Jeseník, Smetanovy sady	50,23742 17,210212

43	Propojení cyklostezky Jeseník, Smetanovy sady	50,228636 17,210362
44	propojení stezky z Jeseníku směrem na Českou Ves, nebezpečný úsek od Žižkovy ulice směrem k autobusovému nádraží a dál směrem k Lidlu	50,225997 17,206317
45	Celkově přes město chybí cyklostezky. Pro mě je dost obtížné se s dvěma dětmi dostat až na cyklostezku na Lipovské. Dost nebezpečné	50,227177 17,208157
46	Jak už jsem psal zde je to nejhorší	50,227901 17,203291
47	Chybí v okolí cyklostezky.	50,222692 17,207615
48	chybí spojení od Lipovské ulice nebo Masarykova náměstí přes náměstí Svobody nebo ulici Sadová směrem k ulici Žižkova	50,227492 17,204317
49	chybějící spojení od ulice Školní přes Masarykovo náměstí až po ulici Sadová	50,229247 17,204762
50	chybějící kvalitní cyklistické spojení na ulici Otakara Březiny od TSJ až po ulici Vodní	50,236144 17,203302
51	celá hlavní síť silnic by měla mít pruhy pro cyklisty, pokud má přibýt cyklistů a ubýt automobilů, tak cyklostezky mimo město nestačí, ty jsou pouze pro rekreaci ne aby si člověk zajel do obchodu, na úřad, do práce do školy, na nádraží	50,228039 17,205985

Vyznačte v mapě místa, která považujete z hlediska pěší dopravy za nebezpečná či problémová.



Číslo	Námět, komentář	Souřadnice bodu
1	auta parkující v křižovatce – nepřehledná	50,225753 17,20239
2	špatně přehledný přechod pro chodce	50,223406 17,208087
3	Cesta pro pěší žáky do školy.	50,229657 17,206539
4	Je nepříjemné při cestě do ZUŠ obcházet popíječe piva, kuřáky, kteří po sobě různě povykují a občas nazvracené hromádky.	50,226886 17,205829
5	Chodníky jsou propadlé a bahnité, při lijácích se tvoří laguny a bahno.	50,226282 17,197252
6	Smetanovy sady "těžko" pro chodce a cyklisty přístupné	50,227208 17,208366
7	Smetanovy sady "těžko" pro chodce a cyklisty přístupné	50,231807 17,207315
8	komplikovaná křižovatka u Kauflandu pro pěší	50,225439 17,19988
9	Chybí zde chodník	50,238669 17,188196
10	Chybí chodník	50,214783 17,220984
11	Chybí chodník	50,237763 17,204762
12	celá ul. Priessnitzova	50,228704 17,192059
13	ulice Rejvízská, chybí chodník	50,216767 17,215136
14	Není chodník.	50,236724 17,203882
15	neexistence chodníku je důkaz brutální byrokracie, díky které ani po deseti letech se nepodařila realizace.	50,236418 17,188529
16	rekonstrukci chodníku udělat také jako cyklotrasu	50,231319 17,208463
17	nepříjemný východ ze školky pro oba účastníky provozu	50,229151 17,207819
18	hledat řešení nikoliv zrušení, ale zklidnění automobilové dopravy na náměstí. Např z ul. Tyršova do Školní (na parkoviště) vjezd přímo bez objezdu celého náměstí a až potom bude zamezen průjezd na ul. Palackého. Chytrými semaforey umožnit vjezd pouze při volném parkovacím místě atd. atd	50,229013 17,204783
19	velmi nepřehledný, přesto frekventovaný přechod na nádraží	50,22657 17,193732
20	velmi nepřehledná, přesto frekventovaná	50,226796 17,193271
21	zdě většinou auta nad chodci vyhrávají...	50,226796 17,190353

22	přechod nemocných lidí z parkoviště přes frekventovanou silnici	50,226069 17,200615
23	trhový stánek, parkoviště, restaurace a průjezdní komunikace je smrtící koktejl veřejném prostoru	50,227884 17,203281
24	Končící chodník na jedné straně, nevyhovující chodník na druhé. Díky tomu senioři z domova na J.Ježka chodí s chodítky po vozovce, stejně jako mnoho studentů s kufry. V daném místě navíc řidiči nedodrží předepsanou rychlost 40 km/h, což vede k velmi nebezpečným situacím.	50,225918 17,192895
25	Po této cestě je velký problém s vymletými spárami mezi dlaž. kostkami. Velký problém pro seniory s chodítkem i maminky s kočárky.	50,230887 17,19959
26	Přecházení tří pruhů od Pradědu k ČS.	50,228196 17,203714
27	Kombinace přechodu za zatáčkou, a ne úplně dobře čitelného zrcadla způsobuje pro chodce složitější situace.	50,228094 17,207978
28	Chodníky do toho místa přivádějí chodce, ale přechod tam není.	50,223737 17,195181
29	rychlost vozidel – nerespektují DZ obytná zóna	50,237116 17,188457
30	cyklisté jezdí po chodníku	50,226734 17,195303
31	při a po dešti zůstává velká kaluž, vozidla ostříkují chodce (naproti obchodu s oděvy)	50,2283 17,200929
32	přecházení na frekventované cestě bez přechodu	50,22714 17,208602
33	na mostě přidat zábradlí, aby děti nevběhli do cesty	50,224168 17,19075
34	jak jsem psal, pruh pro pěší se nesmyslně kříží s pruhem pro cyklo	50,225969 17,196431
35	úzký chodník, rozšířit o cyklostezku	50,225156 17,196811
36	přechod by si zasloužil být umístěný na zvýšeném prahu kvůli zpomalení aut	50,227984 17,20547
37	umístit na zvýšený práh	50,230022 17,207594
38	Nedefinovaný chodník. Parkující auta při krajnici znesnadňují situaci pro chodce. Naštěstí místní řidiči zde jezdí opatrně, ale není to regulované značkou.	50,234494 17,208452
39	Pro chodce ne zrovna komfortní místo. Krajnice nezpevněná, ne dobře definována. Do toho cyklisti v obou směrech, do jisté míry legitimně (co jiného mají dělat, chudáci).	50,238333 17,205212
40	Je potřeba aby sem jezdila auta?	50,229645 17,204139
41	Značka "pozor, chodci" nebo "max 10 km/h" by chodcům pomohla. Naštěstí místní řidiči jsou znali a jezdí zde opatrně.	50,229624 17,206521

42	přednost vozidel před chodci	50,229954 17,204837
43	přednost vozidel před chodci	50,227407 17,205572
44	nebezpečný vstup do vozovky	50,223388 17,208087
45	velký pohyb dětí u skateparku	50,21503 17,204257
46	absence chodníku	50,215676 17,218494
47	volný pohyb chodců v prostoru železničního přejezdu	50,226851 17,190235
48	absence chodníku	50,236954 17,188497
49	1/44 silný provoz	50,237626 17,206607
50	blbý přechod	50,232054 17,202873
51	chybí chodník	50,239304 17,210426
52	chybí chodník	50,238985 17,205963
53	chybí chodník	50,226838 17,190369
54	spojnice chybí	50,230311 17,209268
55	chybí pěšina	50,230365 17,210298
56	chybí chodník	50,237674 17,209107
57	chybí chodník	50,238347 17,206854
58	chybí chodník	50,236388 17,207342
59	chybí chodník	50,239966 17,209804
60	chybí chodník	50,230022 17,186029
61	nezpevněný povrch	50,227071 17,221262
62	promenáda	50,226206 17,215276
63	pohyb vozidel do sběrného dvoru	50,241153 17,207315
64	pacienti a autoservis	50,233447 17,205234

65	chybí chodník	50,233495 17,188938
66	chybí chodník	50,230078 17,189271
67	chybí chodník	50,228691 17,191739
68	zde chybí chodník. Po cestě z Tyršovy na AN spíš 3 x přecházím ulici, než obcházet toto parkoviště.	50,228404 17,203634
69	Nepřehledné	50,228063 17,207937
70	Nepřehledný sestup z mostu	50,223388 17,208002
71	Chybí chodník	50,237805 17,188534
72	Cesta v hrozném stavu	50,23064 17,209241
73	chybí chodník	50,221566 17,207825
74	Chybí chodník	50,226889 17,187182
75	Chybí chodník	50,226841 17,190143
76	Chybí chodník a přechod na druhé straně cesty směrem k lipové	50,226532 17,193539
77	viz jiný bod (úzký chodník)	50,228238 17,201001
78	úzký chodník	50,227503 17,198909
79	špatné chodníky, nájezdy, bezbariérovost až do lázní	50,239795 17,187252
80	Vstup z mostu přímo do vozovky	50,223352 17,208291
81	Ostrá zatáčka ze směru od školní ulice, a tudíž méně přehledná.	50,232157 17,20297
82	Hustý provoz – řešení: semaforey, snížení rychlosti, křižový přechod	50,228097 17,203817
83	Nepřehledná křižovatka s velkým provozem hojně využívána dětmi při cestě na gymnázium a ZUŠ	50,232143 17,202948
84	Chybějící chodník na ulici Šumperská	50,222362 17,207819
85	výhled směrem k nemocnici není dostačující	50,2267 17,193925
86	nebezpečný přechod	50,227874 17,200223
87	přejítí pro zrakově postižené z chodníku od archívu do budovy, kde má sídlo SONS je nebezpečné, nepřehledné	50,232177 17,204289

88	celá	50,214783 17,221327
89	úzká vozovka, rozbitá krajnice; chybí zde cyklostezka vedoucí podél silnice; velmi nebezpečné předjíždění cyklistů i chodců; silnici využívají i chodci v zimě kdy je napadený sníh, nemohou uhnout na kraj – nebezpečné	50,228704 17,173476
90	vybudovat obnovit uličku Na Štolách	50,232761 17,201436
91	úzká křižovatka, auta stojí v přechodu.	50,227713 17,200258
92	často se tu přechází, ale není tu přechod, tak kdyby šel posunout	50,225921 17,206329
93	není bezbariérová úprava	50,223406 17,208034
94	Nebezpečné místo.	50,228142 17,203796
95	Celá místní komunikace Strmá je pro pěší provoz zcela problémová a nebezpečná.	50,219217 17,230317
96	Dlouhý přechod, kde někteří řidiči nedávají přednost, i když jeden zastaví.	50,228155 17,203732
97	Nebezpečný přechod.	50,227716 17,199805
98	Chodník do PLL	50,232816 17,18913
99	Není vůbec chodník	50,221607 17,207889
100	Tudy nevedou směrem k rybníkům vůbec přechody.	50,222588 17,192915
101	Na Priessnitzově ulici chybí chodníky.	50,231368 17,189269
102	Zde chybí přechod (hlavně neosvětlovat, chodí zde většinou studenti do školy).	50,230324 17,201401
103	Je zde pěší zóna, ale nejednou mě zde ohrozili cyklisté, a ještě se jim to nelíbilo že musí uhnout	50,231293 17,208538
104	Běžně zde cyklisté jezdí přes přechod i když je zde značka že mají se sednout z kola	50,231883 17,207422
105	Bez chodníku	50,226796 17,190792
106	chodník ve směru z Tyršovy ul. ke Gymnáziu není v dobrém stavu	50,229816 17,201564
107	chybí chodník k autobusové zastávce umístěné u rybníčku	50,223941 17,191082
108	chybí přechod pro chodce k aut. zastávce	50,224133 17,190889
109	Úsek od restaurace U Petra ke konci města Jeseník je bez chodníku, řidiči aut bohužel nedodrží 50 km/h. Pro chodce velmi nebezpečné.	50,228485 17,175879

110	velká frekvence na křižovatce a přechody velmi blízko křižovatky	50,22807 17,203667
111	Zde chybí část chodníku	50,221538 17,207878
112	Zde to považuji za nebezpečné	50,23379 17,208055
113	Místy úzká místa – chodník i komunikace.	50,227194 17,200019
114	v zimě největší problém, pro kočárky průjezdné jen po silnici, která se jako jediná dá uklidit od sněhu apod.	50,238906 17,205833
115	chybí přechod pro chodce, přesto že označení pro slepce tam je. (zámková dlažba).	50,219603 17,208447
116	nebezpečné místo pro chodce, který přechází ul. Dukelskou	50,228059 17,203624
117	nebezpečné pro chodce, který přechází ulici ze směru prodejny Kilpi	50,228732 17,202401
118	nedostatečný přehled od ulice Poštovní – doplnit o zrcadlo, pokud chybí	50,228186 17,207959
119	chybějící chodník	50,221333 17,207884
120	chybějící chodník	50,229206 17,190245
121	Dittersdorfovou ulicí projíždějí auta velmi rychle – necítím se bezpečně na chodníku ani na přechodu. I v této zatáčce mám pocit, že auta vjedou na chodník.	50,228295 17,208027

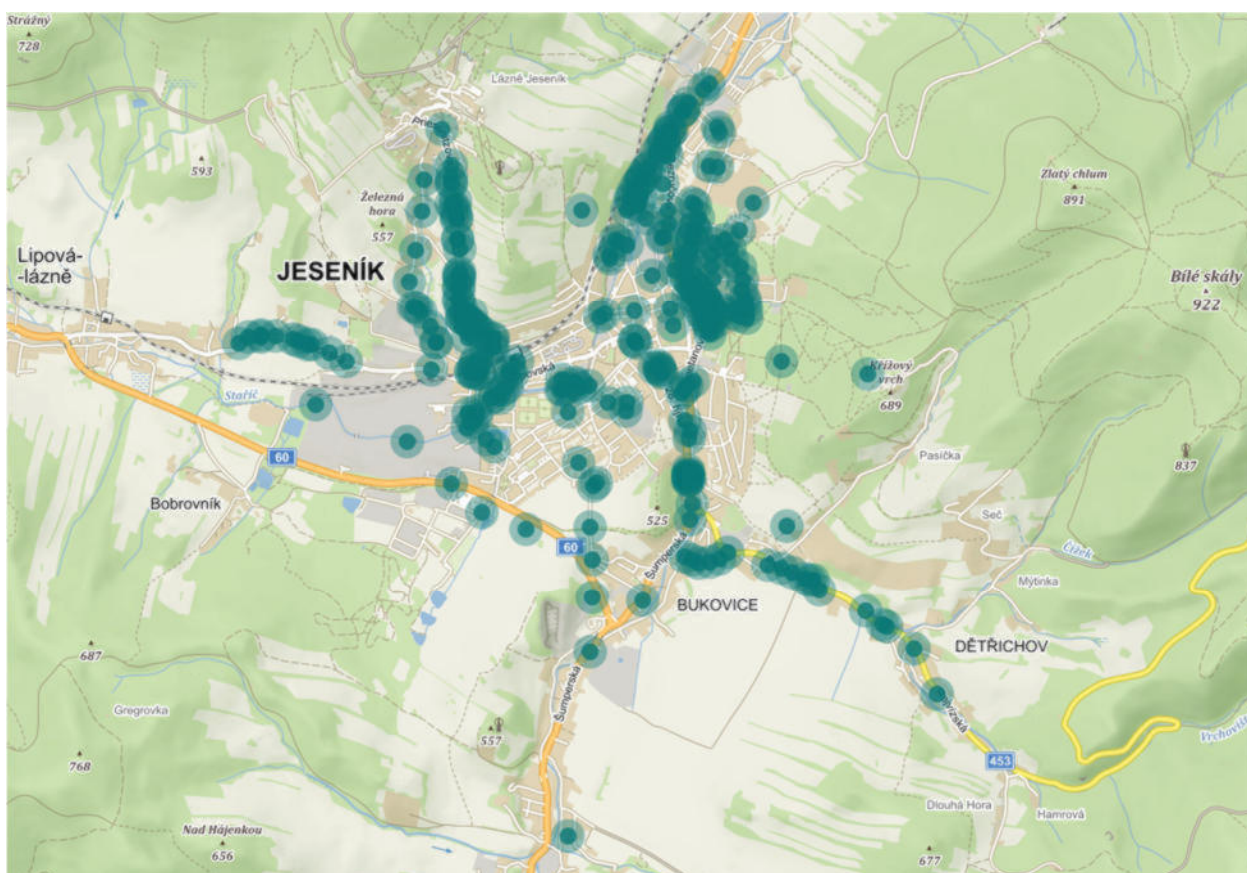
Vyznačte v mapě místa, kde vám chybí chodníky nebo kde byste uvítali nová pěší propojení.



Hustota výskytu odpovědí

0 250 500 750 1000 m

Data za rok 2022
www.PocitoveMagy.cz



Číslo	Námět, komentář	Souřadnice bodu
1	Končí tu chodník a není přechod.	50,227049 17,205069
2	Chybí mi podélný chodníček parčíkem.	50,226774 17,205691
3	přirozený přístup z náměstí do Smetanových sadů, místo původní lávky	50,230271 17,209343
4	Chodník ze sídliště na Lipovské podél řeky ke Kauflandu. Je tam stezka, která je hojně využívána, ale v nepříznivém počasí blátivá.	50,225993 17,197992
5	celá ul. Priessnitzova	50,231944 17,18914
6	chybí chodník	50,216637 17,215458
7	živelný chodník na krásném místě, udělat ho ve stejném místě stejné šířky přírodní zpevněný štěrkový	50,228581 17,18987
8	Chybějící chodník v parku od povodní v roce 1997.	50,225472 17,192504
9	Celý úsek	50,213644 17,223752
10	Chodník do Lázní	50,22924 17,190385
11	cesta do lázní (od kolejí nahoru)	50,229634 17,189461
12	pěšina kolem vody do parku – po dešti blátivá	50,230684 17,209188
13	Propojit Wesselényiho pramen a ulici Na Úbočí	50,233773 17,201951
14	chodník + cyklostezka ke kaufu na parkoviště	50,225918 17,1976
15	opravit most	50,223931 17,189816
16	Lávka pro pěší a cyklo do parku. Jestli se nepletu, tak zde bývala. Její umístění zde je logické. Přístup do parku pro pěší z "centra" je v současnosti tak trochu vzdálený a prostupuje sítí silnic.	50,229195 17,209573
17	absence chodníku	50,215937 17,217808
18	absence chodníku	50,236707 17,188497
19	absence chodníku	50,238875 17,205856
20	ulice Husova - pokračování	50,237626 17,209568
21	ulice U Jatek	50,239616 17,210233
22	ulice U Jatek	50,239355 17,210405

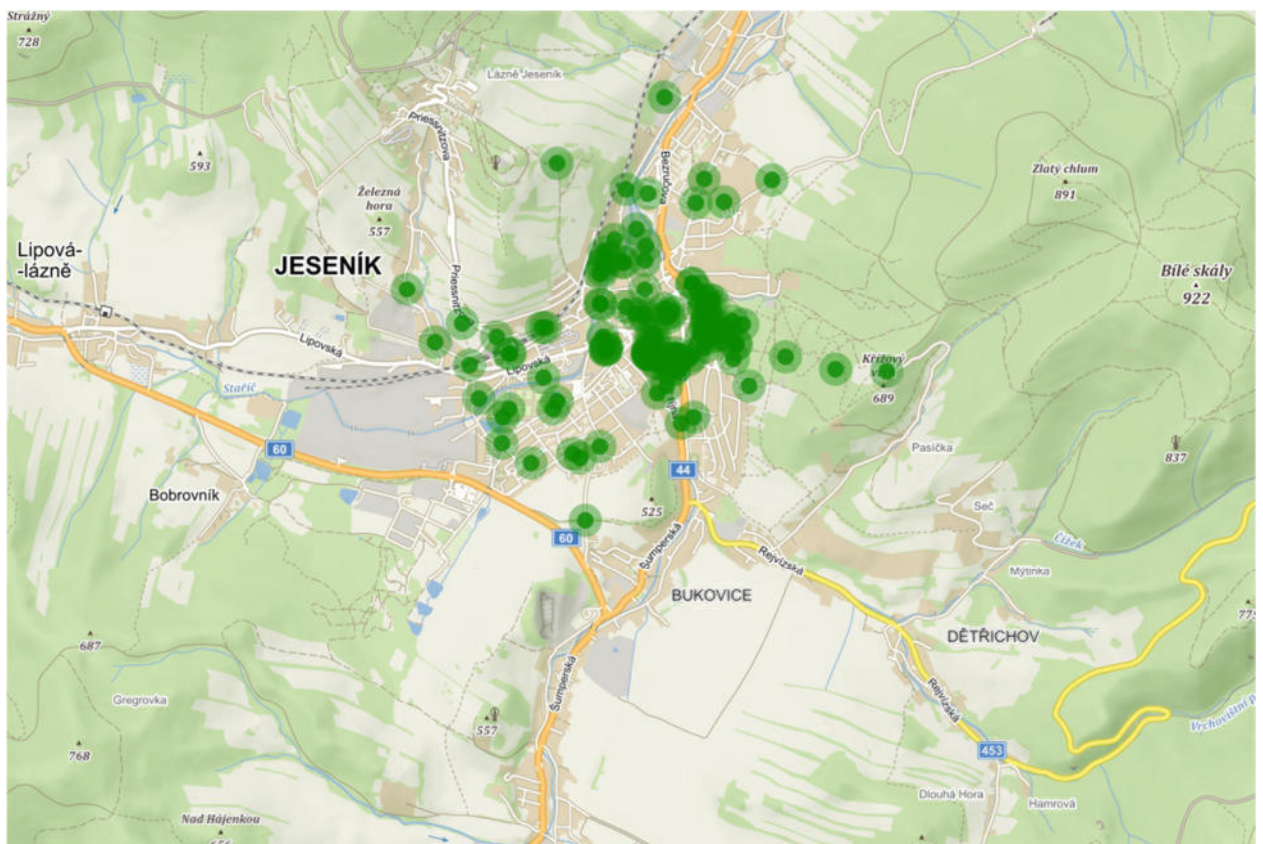
23	ulice Kalivodova	50,23016 17,185729
24	Puškinova - Nádražní	50,22681 17,190878
25	O. Březiny - Lidl	50,235581 17,203796
26	ulice O. Březiny	50,235897 17,203152
27	ulice Seifertova	50,235664 17,208152
28	promenáda	50,227373 17,21549
29	ulice Na Štolách, udělat schody, rampu na kočárky	50,23275 17,201468
30	u pramene	50,233653 17,202181
31	k lékaři přes most	50,234868 17,204461
32	Lávka do parku	50,22972 17,20945
33	Chodník na pravé straně	50,23298 17,207251
34	Zde je chodník, ale starý, neudržovaný a poškozený.	50,232177 17,206714
35	Nový most	50,223773 17,208002
36	Chybí chodník	50,218769 17,199864
37	do Lipové Lázně	50,228279 17,176781
38	od Everestu pod most	50,21952 17,191029
39	od nové výstavby po ulici Na Mýtince	50,21606 17,2174
40	Chodník do Priessnitzových lázní	50,227243 17,190385
41	Křížová cesta od kostela ke kapli	50,218806 17,215898
42	podchod z ulice do haly nádraží	50,22738 17,193904
43	k parkovišti	50,231899 17,204955
44	bezpečnější dostupnost ke skateparku	50,214927 17,204139
45	Stezka podél řeky	50,236034 17,203968

46	Propojení podél řeky z Jeseníku k Autocampu (event. i pro cyklisty) s možností přístupu do řeky	50,223207 17,184956
47	chybějící bezpečný chodník od přejezdu ke sběrným kontejnerům na rohu ul. Nádražní (když prší, je nepoužitelný) a pohyb ve vozovce nebezpečný	50,226886 17,190342
48	chybí mi bezpečný chodník od bývalých uhelných skladů k autobusové zastávce na Lipovské ulici (ve směru výjezdu na Lipovou) - lemující roh křižovatky kolem plotu uhelných skladů	50,226803 17,193303
49	úzká vozovka, rozbitá krajnice; chybí zde cyklostezka vedoucí podél silnice; velmi nebezpečné předjíždění cyklistů i chodců; silnici využívají i chodci v zimě kdy je napadený sníh, nemohou uhnout na kraj - nebezpečné	50,228663 17,172983
50	Francouzský park, obnovit úplně park, vykácet staré lípy	50,229858 17,201082
51	Na Štolách	50,232905 17,201414
52	ulice Izraelská	50,235684 17,213173
53	do nového obchodního areálu v podstatě nevede žádná oficiální pěší cesta ani chodník	50,235303 17,206178
54	zde je to s chodníky taky špatné, vjezd nastavený pro auta	50,236648 17,205797
55	stále se čeká na opravu této stezky	50,2304 17,209461
56	chodník do lázní, již evergreen	50,229645 17,189741
57	bezbariérovost	50,223388 17,20791
58	chybí chodníky	50,235183 17,188883
59	Osvětlení a chodník	50,23182 17,207669
60	Osvětlení a chodník	50,230153 17,209557
61	chybí bezbariérový sjezd na přechod pro chodce	50,225472 17,191758
62	stav chodníku po pravé straně vozovky od rybníčku na ul. Lipovská je špatný	50,225884 17,192713
63	chybí správné navázání chodníku od rybníčku na chodník po pravé straně na ul. Lipovská (jde se po trávě)	50,225568 17,192101
64	Úsek od restaurace U Petra ke konci města Jeseník je bez chodníku, řidiči aut bohužel nedodrží 50km/h. Pro chodce velmi nebezpečné.	50,228444 17,176105
65	Chodí zde velké skupiny žáků	50,224816 17,190589
66	chybí chodník	50,216417 17,216338

67	chybí chodník	50,213558 17,224036
68	chybí chodník	50,221727 17,207841
69	Výstavba chodníku směrem TS Jeseník	50,236254 17,203367
70	Výstavba chodníku na ulici Husova. Od Katastrálního úřadu až ke hřbitovu	50,234346 17,208409
71	Chybí chodník od mostu, v zimě se nedá projít, chodí tudy maminky s kočárky a děti na autobusovou zastávku.	50,212215 17,199904
72	není dodělaný chodník. je tam pouze hlína.	50,219163 17,207996
73	chybějící chodník	50,230503 17,189183
74	chybějící chodník	50,224814 17,202746
75	špatný stav chodníku	50,225238 17,202868
76	špatný stav chodníku	50,225249 17,20133
77	chybějící chodník a částečně špatný stav chodníku	50,226735 17,190803
78	chybějící chodník k mostu přes Staříč	50,222918 17,192101
79	chybějící chodník	50,221206 17,207894
80	chodník ve špatném stavu	50,233468 17,202852
81	chybějící chodník od TSJ	50,236822 17,203959
82	chybějící chodník	50,234353 17,208377
83	vybudovat kvalitní chodník od Ovčího mostu do Smetanových sadů	50,230637 17,209246
84	opravit pěší chodník podél řeky Bělé	50,22884 17,209665
85	vybudování pěší lávky od ulice Svobodova do Smetanových sadů, kterou zničila povodeň	50,229643 17,209783
86	Tady sice chodník je, ale už se moc chodníku nepodobá i když se na Lipovské ulici chodníky několikrát předělávali sem se nikdy nedostali	50,226449 17,197573
87	chtěla bych mít možnost jít podél řeky až do Lipové	50,225122 17,177457
88	bylo by příjemné se vyhnout dopravě a moci projít areálem přes Tovární	50,233842 17,205673

89	Chybí bezpečný chodník. Bylo by fajn, kdyby se nemuselo přecházet ze strany na stranu a chodník by byl po celé délce ulice, kolem hřbitova až směrem k České Vsi.	50,233814 17,208152
----	---	------------------------

Vyznačte v mapě místa, která považujete z hlediska trávení volného času a volnočasových aktivit za nebezpečná či problémová (či místa, kde nejste spokojeni se stavem veřejného prostoru) z hlediska dopravního přístupu.

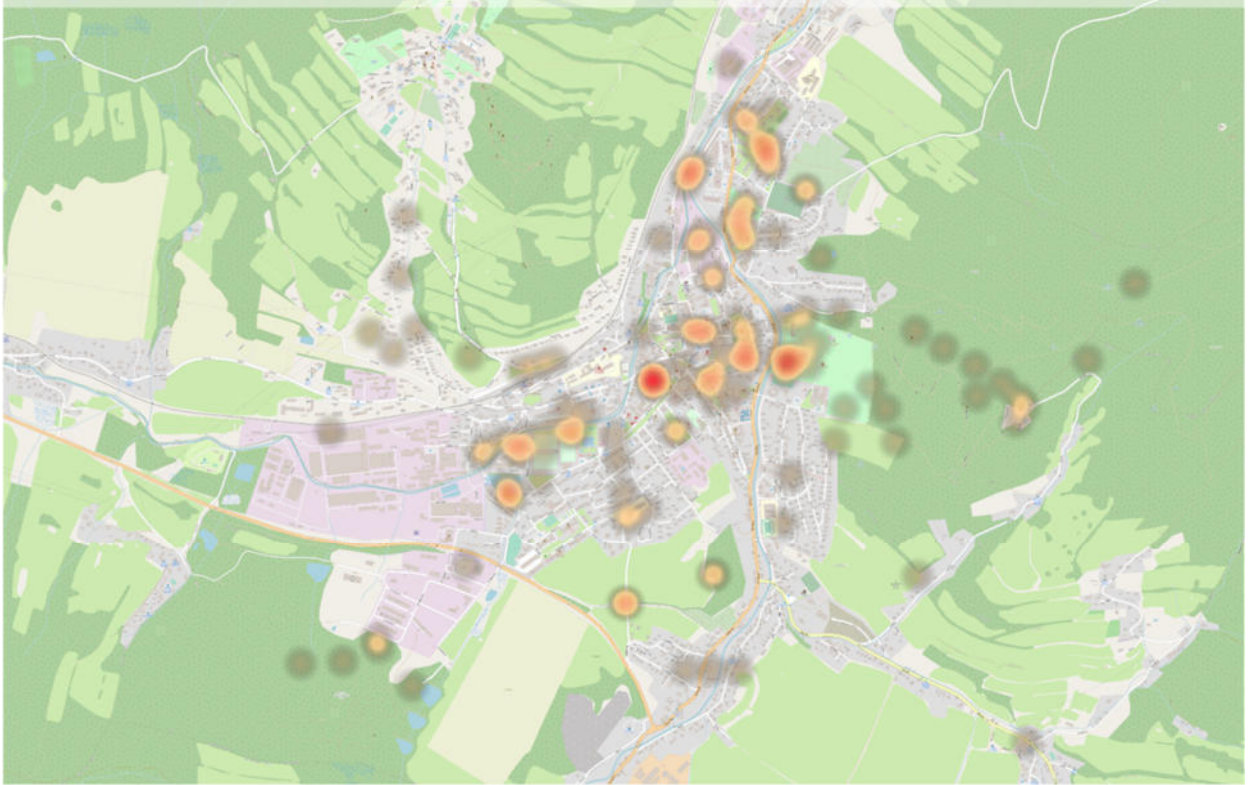


Číslo	Námět, komentář	Souřadnice bodu
1	těžko dostupné bez nutnosti přechodu obchvatu města	50,228977 17,212796
2	Parčík je hezká plocha, ale dost nevyužitá. Mohl by tam být plácek, kde by mohlo být občerstvení a zahrádka a nějaké atrakce pro děti.	50,227634 17,201521
3	Bezdomovci	50,227469 17,20504
4	Bezdomovci	50,227167 17,207272
5	park Smetanovy sady, výskyt rizikových osob	50,228869 17,211285
6	park nám. Svobody, výskyt rizikových osob	50,227442 17,205105
7	park při ul. Tyršova, výskyt rizikových osob	50,230077 17,201071
8	závislí lidé u budovy a na lavičkách, zde obvykle neobtěžující	50,227428 17,193593
9	závislí lidé všude okolo, osobně obtěžující	50,22728 17,207186
10	v celém parku pobývají závislí lidé, obvykle u laviček, velmi obtěžující, až nebezpeční	50,228619 17,210748
11	Přes den OK, ale navečer nic moc (slušně řečeno).	50,228368 17,211531
12	hrozný stav cest kolem rybníku, myslím, že byla informace, že se bude letos opravovat	50,225053 17,191152
13	obecně je to tak, že většina dětských hřiště ať už v Jeseníku nebo kdekoli jinde (Olomouc, Brno) nemá místa se stínem, kam by se rodiny s dětmi schovali před silným sluncem (slunce je největší problém) stačilo by hřiště vybavit na sezonu: jaro-podzim aspoň konstrukci: sloupy a plachta (na zimu plachtu sundat) nemusí to být nic složitého a drahého	50,226203 17,196473
14	Je neuvěřitelné, že zde není zákaz vjezdu. Turistika v aute? Neexistuje důvod, aby lidé jezdili na Certaky autem. Majitel restaurace, která má nízkou úroveň, by mohl nalákat dostatek peších turistů a cyklistů, pokud by jen trochu chtěl. Nebo ať to klidně zavře. Řízek s hranolkama nikomu chybět nebude.	50,236587 17,215195
15	ODSH	50,227167 17,212057
16	lesopark	50,227304 17,216327
17	obnovit zahradní parkový charakter	50,233461 17,20224
18	bývalý hřbitov, lelkovat na umrlčích prknech je tragické, no ti bezdomovci opití jablečkem vypadají mrtvě	50,227658 17,201613
19	čůrací místo pro bezdomovce	50,236137 17,203195

20	zde nepatří takový provoz	50,240961 17,206403
21	rozvaliny, nebezpečné, možnost vybudování výstaviště, nebo autocvičiště s budovou učeben	50,233176 17,204847
22	Zanedbaný náhon vhodný pro vodácký kanál	50,235883 17,205019
23	hnojiště na židovském pohřebišti	50,235461 17,21129
24	Plné parkoviště	50,224109 17,193072
25	Špatná cesta	50,218642 17,199869
26	Parkování u hřbitova	50,235389 17,20901
27	celkově na větší sportovní akce je tady malé zázemí	50,224504 17,193604
28	Nevyužitý potenciál parku. Chybí vodní prvky.	50,227737 17,20165
29	Nevzhledné dřevěné budky nahradit moderním tržištěm	50,228296 17,205609
30	nebezpečná křižovatka	50,232253 17,203013
31	propojení cyklostezky přes pivovar k Březinově ulici (nevyhovující povrch vozovky/cyklostezky), nepříjemný prostor	50,232514 17,201811
32	koridor cyklostezky je často zarostlý převislými ostružinami/kopřivami; celkově působí tento koridor stísněně a nebezpečně	50,231663 17,201082
33	celková situace tohoto místa	50,226838 17,190374
34	chybí zbytek povrchu, chybí pevné parkoviště	50,226481 17,224674
35	bezdomovci, ožralové	50,230015 17,201178
36	tento přístup do parku je takový opomenutý, a ne moc vyzývavý k tomu že je to park	50,227356 17,208672
37	dostupnost špatná	50,229015 17,189755
38	Problém s nepřízpusobivými občany.	50,22751 17,205448
39	Problém s nepřízpusobivými občany.	50,227184 17,207192
40	bezdomovci	50,22705 17,207079
41	Chodím sem výjimečně protože se tady scházeli narkomanii, alkoholici a bezdomovci a děti popíjející alkohol	50,228155 17,209729
42	Nejsou běžecké trasy.	50,22913 17,211993

43	Nepořádek, není zde bezpečno po setmění	50,228097 17,205129
44	Toto je feťácká lavička nebo se zde zdržují party mladochů s alkoholem. Bojím se s dětmi projít kolem nich směrem do parku či z parku.	50,229273 17,209876
45	Spousta střeptů na pěšině a odpadků v potůčku a divní bezdomovci na lavičkách.	50,230312 17,210371
46	Sem se chodí vykonávat potřebu.	50,230167 17,209793
47	Nikdo neudrhuje náplavku přístupnou lidem. A pokud přístupná je, tak je brzo zaneřáděná odpadky. Bylo by pěkné zřídit lepší přístup do vody pro lehké osvěžení se nebo rovnou udělat koupací "plážičku" v v meandru s oblázky.	50,229889 17,209665

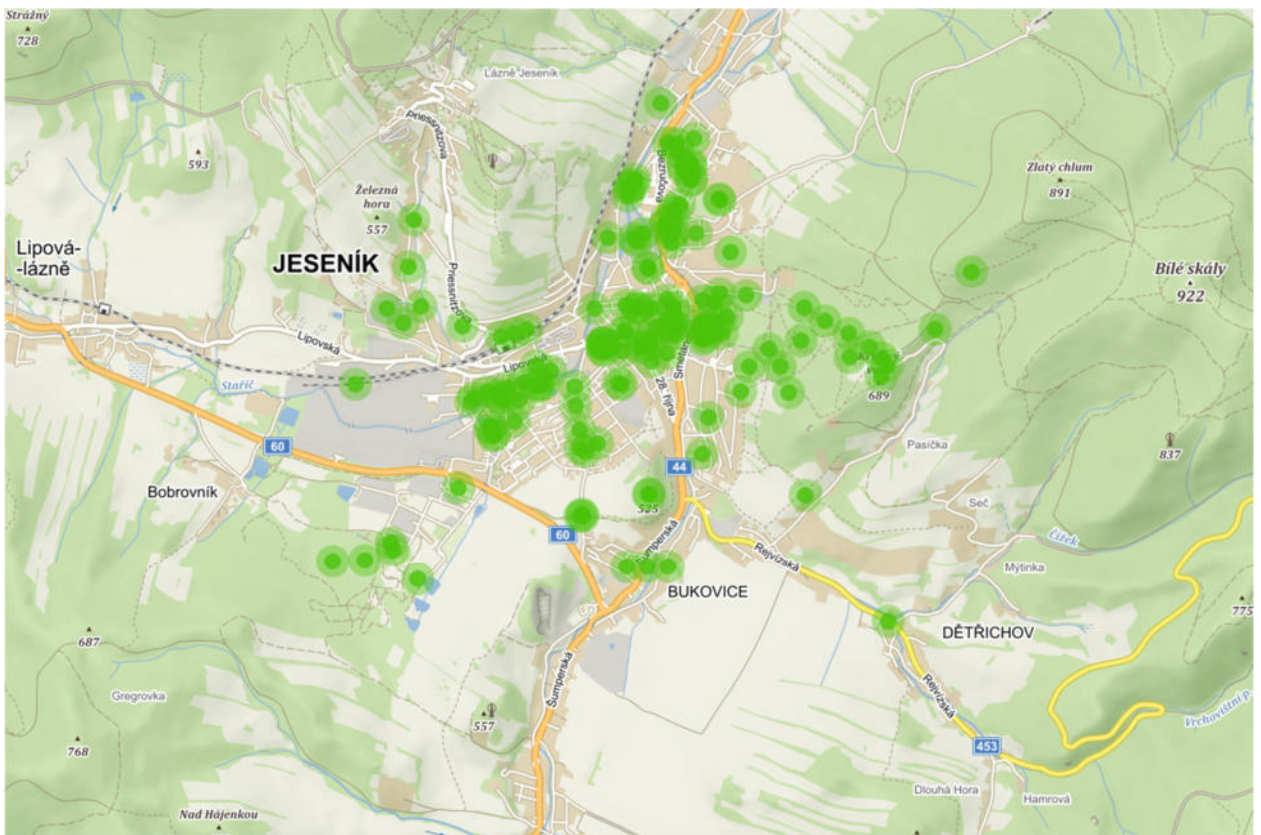
Vyznačte v mapě místa, kde byste uvítali realizaci nových míst pro odpočinek nebo volnočasové aktivity (park, dětské hřiště, sportoviště apod.).



Hustota výskytu odpovědí

0 250 500 750 1000 m

Data za rok 2022
www.PoctoveMagy.cz



Číslo	Námět, komentář	Souřadnice bodu
1	Toto je sice malý, ale pěkný prostor, který má potenciál a zasloužil by si zvelebení (kromě vánočních trhů tu je prázdný).	50,230192 17,206932
2	plavecký bazén	50,225155 17,19283
3	rekonstruovat	50,227812 17,201715
4	Místo pro letní setkávání, občerstvení, zahrádky, atrakce pro děti. Místo je naprosto nevyužité	50,227805 17,201661
5	v celém městě chybí někde psí hřiště – místo pro jejich volný pohyb a setkání pejskařů	50,22552 17,193786
6	v zahraničí jsem v mnoha městech naší velikosti viděl na náměstí např. v blízkosti kašny krásné designové pískoviště s lavičkami okolo. Naše náměstí je pěkné, ale pro maminky s dětmi přívětivé není...	50,229703 17,204525
7	více prvků pro aktivní zábavu dětí s rodiči	50,227915 17,201613
8	úžasné místo, ale málo propagované jak pro místní, tak v mapy.cz není vůbec, tudíž pro turisty zapovězeno...	50,228396 17,207481
9	úžasné místo, ale málo navštěvované, otevřít a zviditelnit ze všech přístupových stran	50,228656 17,207235
10	zajímavé místo, zatraktivnit okolí pro odpočinek, pouze pro rybáře je to málo a škoda	50,223515 17,192338
11	lépe zpřístupnit a propagovat tento krásný biotop, místními málo navštěvován pro turisty zapovězen.	50,216376 17,181931
12	krásné duchovní místo, přesto k němu nevede cyklostezka	50,218793 17,199837
13	turisticky velmi zajímavé místo, přesto k němu nevede žádná cyklostezka (pro el. kola jsou nádherné chodníky z parku až nahoru)	50,226096 17,224567
14	více zpřístupnit vnější okolí tvrze, když není ve vodním příkopu voda, proč by to nemohlo být místo odpočinku a her	50,229727 17,207438
15	místo, které má větší potenciál využití, než doposud je	50,227709 17,204965
16	krásný park, s bariérou přístupu z obou stran	50,228643 17,21034
17	málo využitě jediné nábřeží	50,228855 17,209557
18	hřiště volejbal nebo basket	50,228488 17,210239
19	Chtělo by to pro malé děti i větší děti. Na to kolik je dětí na daném sídlišti, je zde prd.	50,238676 17,209112
20	Chybí tady pro děti, aspoň menší hřiště s houpačkou a prolézačky.	50,213101 17,225189

21	obecně by bylo fajn mít cyklostezky s povrchem, který je příjemný i pro kolečkové brusle, mohl by tu být krásný bruslařský skoro okruh kolem celého města: Borbovník-k Emku-podél Staříče k Pivovaru-přes Tovární a Palackého-přes řeku Bělou-podél Bělé a Smetaňák, po Nábřežní a Slunné až ke Skateparku	50,225781 17,195041
22	sáňkařská dráha	50,227112 17,222035
23	odpočívadlo s výhledem	50,229813 17,186539
24	venkovní posilovna	50,237197 17,208924
25	Altán	50,237956 17,207766
26	lanová dráha	50,229761 17,218215
27	lanová dráha	50,229061 17,219954
28	lanová dráha	50,228375 17,221949
29	lanová dráha	50,227647 17,223644
30	lanová dráha	50,22703 17,224696
31	altán	50,226604 17,216284
32	Altán	50,230118 17,209804
33	pitný altán	50,226892 17,205577
34	kostelní park spojit se zahradnictvím a Raymanovým parkem	50,234816 17,207471
35	kostelní park spojit se zahradnictvím a Raymanovým parkem	50,234308 17,206784
36	kostelní park spojit se zahradnictvím a Raymanovým parkem	50,233625 17,207315
37	u Wesselényiho pramenu	50,233502 17,20201
38	obnovit zničenou mohylu padlým v 1. sv válce jako ve Vápenné	50,219877 17,205459
39	pietní upravení prostoru, dřevěný kříž, obnovení moderní křížové cesty, postavení památníku obětem Holocaustu	50,227452 17,201634
40	autocvičiště, plány poskytně www.dopravni-akademie.cz	50,240549 17,206371
41	nové umístění odpadového centra na vlečce, třídíčky odpadů, nebo vybudování autocvičiště	50,225684 17,181126
42	Autocvičiště, nebo výstaviště, kongresové centrum.	50,233238 17,204402

43	park and bike parkoviště, ideál u informačního centra	50,231965 17,205319
44	Výstaviště	50,233406 17,204171
45	komínová rozhledna jako mají v pivovaru Bernard s výhledem na město na soutoku	50,233728 17,204912
46	stanice lanovky na parkovišti	50,226673 17,225093
47	kabinková lanovka na Zlatý Chlum	50,231669 17,232056
48	Historicky adventní kolotoč z polské Pokrzywny zrekonstruovat na vánoční trhy	50,227826 17,205534
49	Travní lyžování, vykoupit Fučík	50,225273 17,213044
50	Za elektroworldem vytvořit v náhonu tréninkový vodácký kanál	50,236144 17,203903
51	rekonstrukce židovského hřbitova	50,235489 17,211161
52	adventní kolotoč	50,229686 17,204397
53	skokanský můstek	50,228588 17,229062
54	Winter aréna Kravská louka	50,225259 17,216907
55	ideální místo, nějaké lavičky, menší hřiště, relax zóna, oplotit aby nebylo znečištěno exkrementy od psů	50,223021 17,192509
56	upravit stávající plochu	50,226422 17,197326
57	vyhradit pro pejskaře (oplotit)	50,225575 17,196243
58	dětské hřiště ve spojení s MŠ pro nejmenší děti (1-3 roky)	50,229429 17,207497
59	opravit a doplnit stávající hřiště	50,228032 17,209858
60	větší odpočinková oblast	50,218683 17,199934
61	dřevěnou rozhlednu spolu se okruhem z křížku k vodárně	50,21985 17,205341
62	dopravní hřiště dostupné častěji pro veřejnost i bez půjčování věcí a dohledu	50,222307 17,199697
63	doplnit hřiště o nějaké stromy (rozpálené od slunce)	50,223248 17,199719
64	opravit stávající lavičky	50,225304 17,192096
65	doplnit hřiště o prvky pro nejmenší děti	50,222115 17,200159

66	ideální místo pro nějaké větší dětské hřiště atd.	50,227531 17,201489
67	doplnit ve spojení s MŠ o prvky pro větší děti	50,228725 17,207589
68	doplnit o další herní prvky	50,237403 17,208876
69	schodovitá úprava náhonu k posezení, náplavka	50,236535 17,204247
70	Křížová cesta	50,219809 17,21828
71	Petanque hřiště	50,238457 17,206961
72	domov pro důchodce	50,236518 17,208871
73	začlenit řeku do společenského života vytvořením náplavky s lavičkami	50,236302 17,204129
74	Soutok řek je obecně jedno z nejhezčích míst ve městě, využívané jako klidové oblasti. V parných dnech by se při upraveném vstupu do řeky mohlo využívat jako místo ke zchlazení s příjemným mikroklimatem. Možnost propojení břehů lávkou.	50,236089 17,203689
75	Anglická promenáda	50,227524 17,215351
76	tržiště jako v Praze nám. Jiřího z Poděbrad	50,229878 17,203436
77	francouzský park, hezké tvarované stromy, posezení o stolečků, pod žárovkovými řetězy	50,229713 17,200878
78	ulice se zavěšenýma deštníkama na lankách, nebo větrníčky	50,229679 17,205577
79	obnovit pietně	50,235465 17,211285
80	trochu to zvelebit a bude to hezký parčík	50,234106 17,206655
81	Chátrající pískoviště.	50,228118 17,205459
82	Smetanovy sady by měli projít celkovou revitalizací včetně stezek, laviček, trávníků a míst k odpočinku.	50,228956 17,211036
83	Osobně se myslím že už by to chtělo zmodernizovat náš komunistický park	50,228377 17,211463
84	Běžecké trasy.	50,216925 17,184227
85	vyasfaltované tratě v létě pro kolečkové lyže a v zimě pro běžecké lyžování	50,216294 17,179291
86	Klidová a odpočinková zóna poblíž náměstí.	50,229818 17,204504
87	Určitě by to chtělo rozšířit dětské hřiště. Přidat více prvků, např vodní svět	50,228183 17,21004

88	Uvítal bych rozšíření dětského hřiště	50,234919 17,207368
89	Malé místo k odpočinku chybí – okolí.	50,223927 17,210319
90	Obnova malého parku na ulici Lipovská	50,226652 17,196082
91	prostor pro vybudování centra sportovních aktivit, pokud se nejdříve vytvoří strategická koncepce sportovišť v Jeseníku – spojit sportovní halu a vybudovat na pozemku na halou např. krytý bazén nebo jiný sportovní multiplex; pro maximální dosažení efektivity je ideální sdružování vícero sportovišť na malém prostoru (ideální příklad město Sušice)	50,2248 17,193348
92	vybudování chybějící atletické dráhy a přilehlého zázemí pro sportovce, neboť atletika je základní sport; využití areálu společně se sportovní halou přilehlým pozemkem za halou pro další sportovní aktivity	50,224872 17,194741
93	navrhuji celý tento prostor, budova Kaufland a parkoviště odkoupit od maloobchodní společnosti Kaufland; prostor by se mohl využít pro volnočasové aktivity (ideální prostor pro krytý bazén) nebo jako odpočinkové místo uprostřed města – park nebo dětské hřiště	50,225572 17,199234
94	v této oblasti chybí dětské hřiště	50,231848 17,205384
95	jízdárnu + koně s návazností na projížďky po stezkách okolo pramenů	50,226632 17,213688
96	rekreační park+ dětské hřiště	50,225705 17,196286
97	rekreační park + dětské hřiště	50,225712 17,202905
98	Tady v areálu školy nebo u Vodní tvrze by bylo fajn mít hřiště pro děti se skluzavkou, pákovou houpačkou a prolézačkou pro mrňata (i do tří let). Na malé děti se tu zapomnělo, a ta jediná skluzavka v areálu v Duze je ve škaredém prostředí sevřeném domy. (děti sní o tom jít na ty prolézačky co jsou vidět u školky, ale na ty oni nemohou...)	50,228775 17,207379
99	inline dráhu na inline brusle	50,215384 17,186337

PŘÍLOHA č. 9

Kartogram intenzit dopravy z dopravního modelu



PŘÍLOHA č. 10

Výsledky emisních zátěží

10.1. Větrná růžice

10.2. Vstupní data

10.3. Imisní zatížení území - pětileté průměrné koncentrace

10.4. Imisní příspěvky dopravy

Celková větrná růžice pro předmětnou lokalitu

I. třída stability – velmi stabilní										
m.s ⁻¹	N	NE	E	SE	S	SW	W	NW	CALM	součet
1,7	0,68	3,03	0,76	1,02	2,23	5,43	1,18	0,52	21,10	35,95
5,0	0,00	0,00	0,00	0,00	0,00	0,00	0,00	0,00	0,00	0,00
11,0	0,00	0,00	0,00	0,00	0,00	0,00	0,00	0,00	0,00	0,00
součet	0,68	3,03	0,76	1,02	2,23	5,43	1,18	0,52	21,10	35,95
II. třída stability – stabilní										
m.s ⁻¹	N	NE	E	SE	S	SW	W	NW	CALM	součet
1,7	0,24	0,80	0,25	0,15	0,64	1,14	0,29	0,10	1,40	5,01
5,0	0,03	0,02	0,03	0,01	0,12	0,17	0,10	0,06	0,00	0,54
11,0	0,00	0,00	0,00	0,00	0,00	0,00	0,00	0,00	0,00	0,00
součet	0,27	0,82	0,28	0,16	0,76	1,31	0,39	0,16	1,40	5,55
III. třída stability – izotermní										
m.s ⁻¹	N	NE	E	SE	S	SW	W	NW	CALM	součet
1,7	0,34	1,22	0,30	0,22	0,84	1,54	0,35	0,14	1,58	6,53
5,0	0,02	0,03	0,01	0,00	0,06	0,08	0,05	0,03	0,00	0,28
11,0	0,00	0,00	0,00	0,00	0,00	0,00	0,00	0,00	0,00	0,00
součet	0,36	1,25	0,31	0,22	0,90	1,62	0,40	0,17	1,58	6,81
IV. třída stability – normální										
m.s ⁻¹	N	NE	E	SE	S	SW	W	NW	CALM	součet
1,7	0,05	0,17	0,04	0,04	0,13	0,22	0,05	0,03	0,20	0,93
5,0	0,00	0,00	0,01	0,00	0,01	0,01	0,00	0,00	0,00	0,03
11,0	0,00	0,00	0,00	0,00	0,00	0,00	0,00	0,00	0,00	0,00
součet	0,05	0,17	0,05	0,04	0,14	0,23	0,05	0,03	0,20	0,96
V. třída stability – konvektivní										
m.s ⁻¹	N	NE	E	SE	S	SW	W	NW	CALM	součet
1,7	5,16	6,59	3,35	2,36	5,56	7,91	5,94	3,60	7,59	48,06
5,0	0,27	0,33	0,46	0,07	0,25	0,37	0,43	0,49	0,00	2,67
11,0	0,00	0,00	0,00	0,00	0,00	0,00	0,00	0,00	0,00	0,00
součet	5,43	6,92	3,81	2,43	5,81	8,28	6,37	4,09	7,59	50,73
Celková růžice										
m.s ⁻¹	N	NE	E	SE	S	SW	W	NW	CALM	součet
1,7	6,47	11,81	4,70	3,79	9,40	16,24	7,81	4,39	31,87	96,48
5,0	0,32	0,38	0,51	0,08	0,44	0,63	0,58	0,58	0,00	3,52
11,0	0,00	0,00	0,00	0,00	0,00	0,00	0,00	0,00	0,00	0,00
součet	6,79	12,19	5,21	3,87	9,84	16,87	8,39	4,97	31,87	100,00

VĚTRNÁ RŮŽICE PRO LOKALITU

Jeseník, okres Jeseník, N 50° 13.53957', E 17° 11.86638'

platná ve výšce 10 m nad zemí, četnosti v %

Stabilitní členění podle Bubník-Koldovský (metodika SYMOS'97)

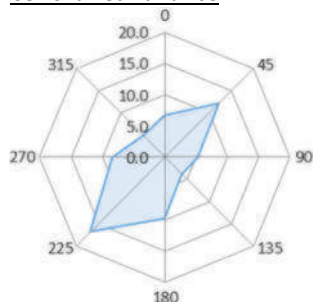
Období výpočtu: 1.1.2012–31.12.2021

Vytvořeno: 4.10.2022, model CALMET Version: 6.211 Level: 060414

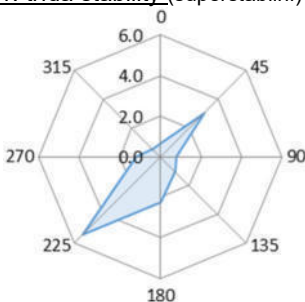
Zpracovatel: Oddělení kvality ovzduší, Pobočka Ostrava

Větrná růžice pro předmětnou lokalitu pro jednotlivé třídy stability

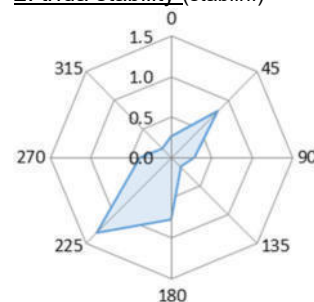
Celková větrná růžice



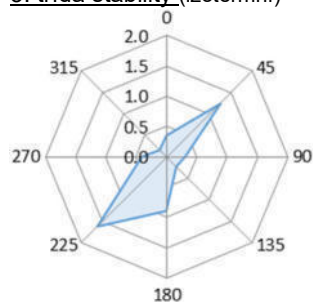
1. třída stability (superstabilní)



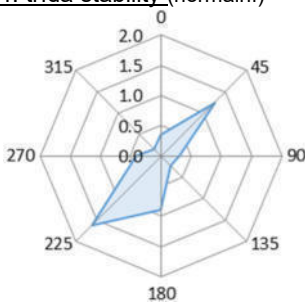
2. třída stability (stabilní)



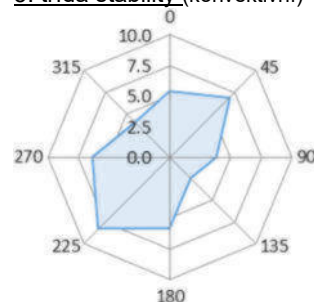
3. třída stability (izotermní)



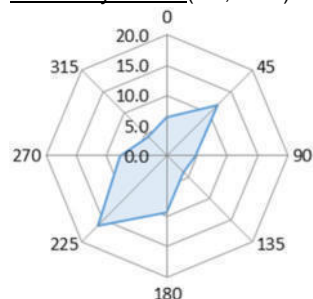
4. třída stability (normální)



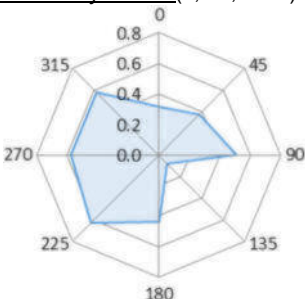
5. třída stability (konvektivní)



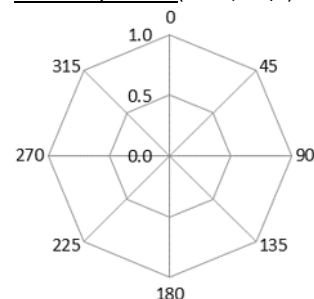
1. třída rychlosti (0-2,5 m/s)



2. třída rychlosti (2,6-7,5 m/s)



3. třída rychlosti (nad 7,5 m/s)



Vstupní data

Síť referenčních bodů

Imisní příspěvky dopravy

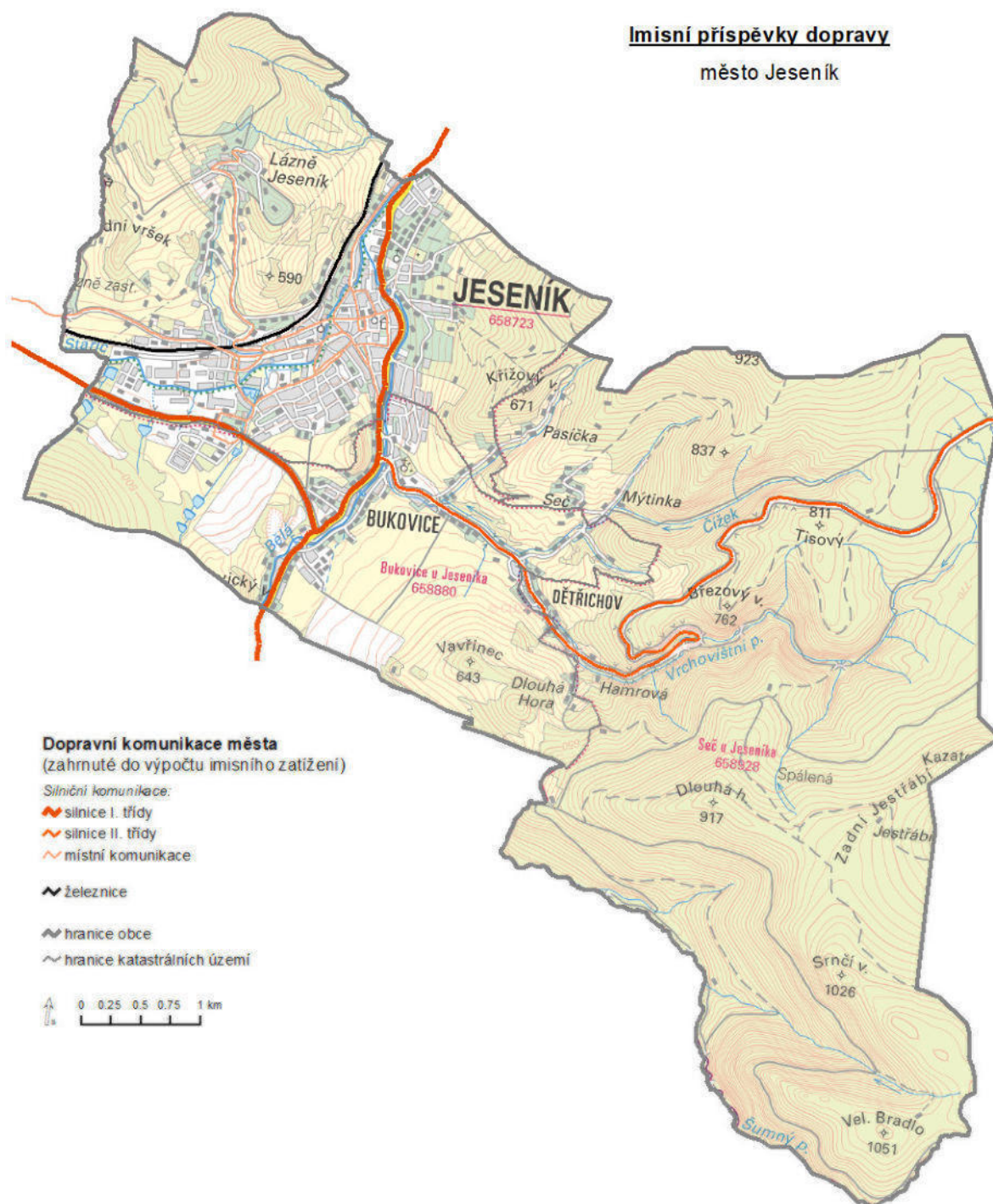
město Jeseník



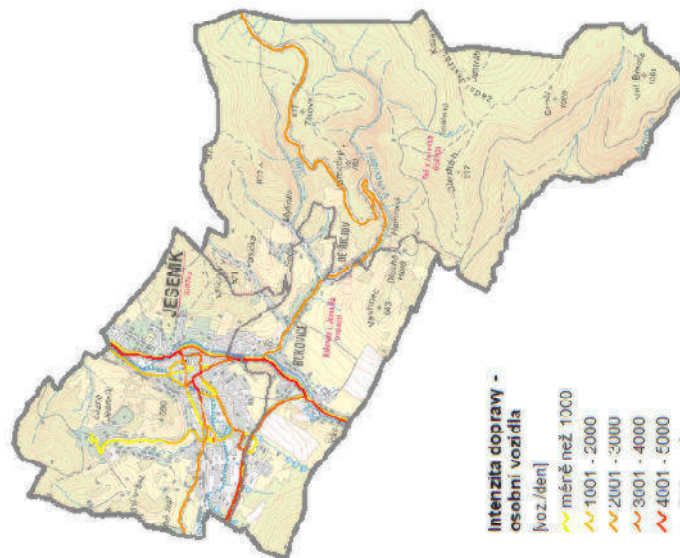
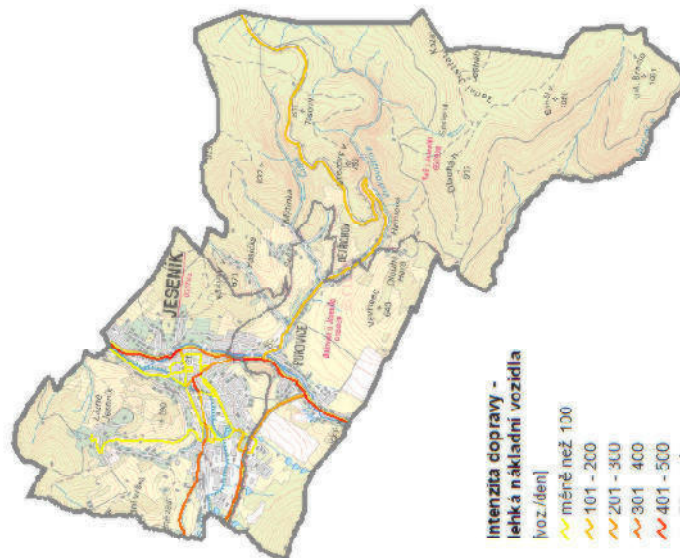
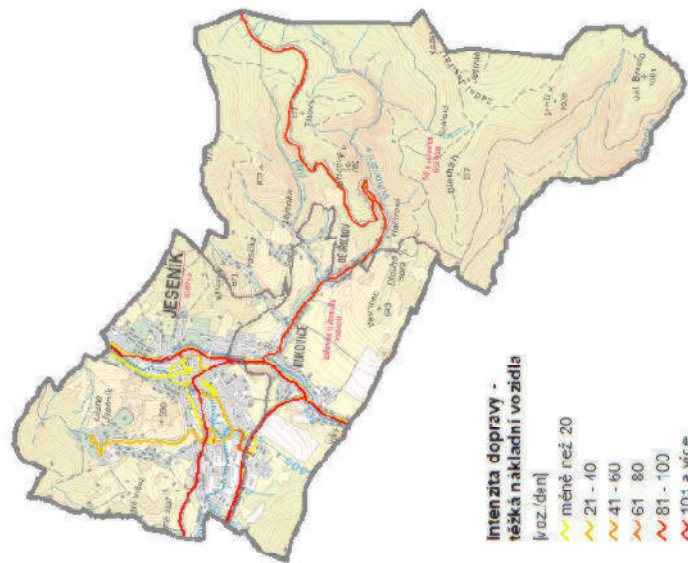
Dotčené úseky komunikací v předmětném území

Imisní příspěvky dopravy

město Jeseník



Intenzita dopravy na silničních komunikacích

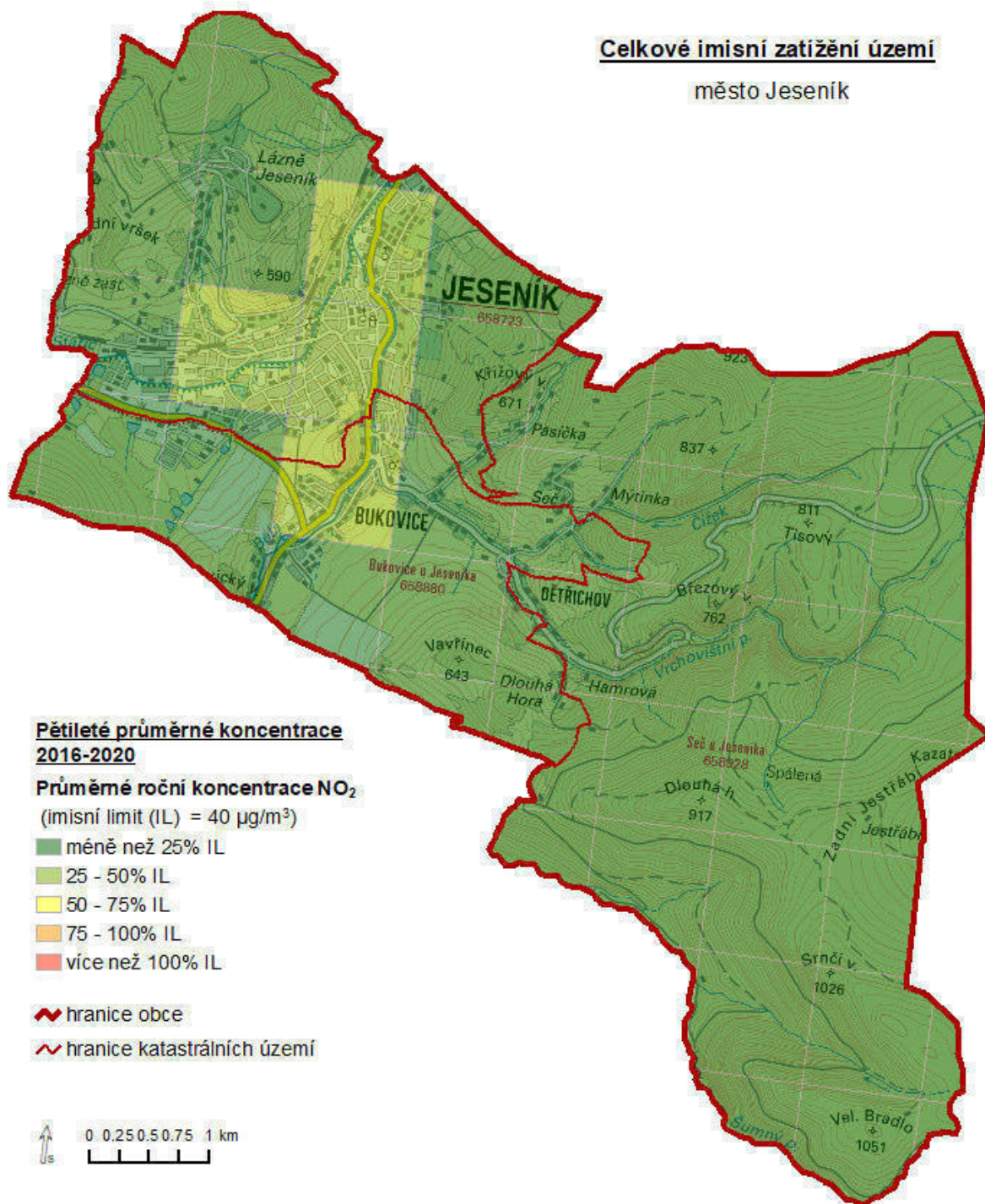


☒ hranice obce ☒ hranice katastrálních území



Imisní zatížení území – pětileté průměrné koncentrace

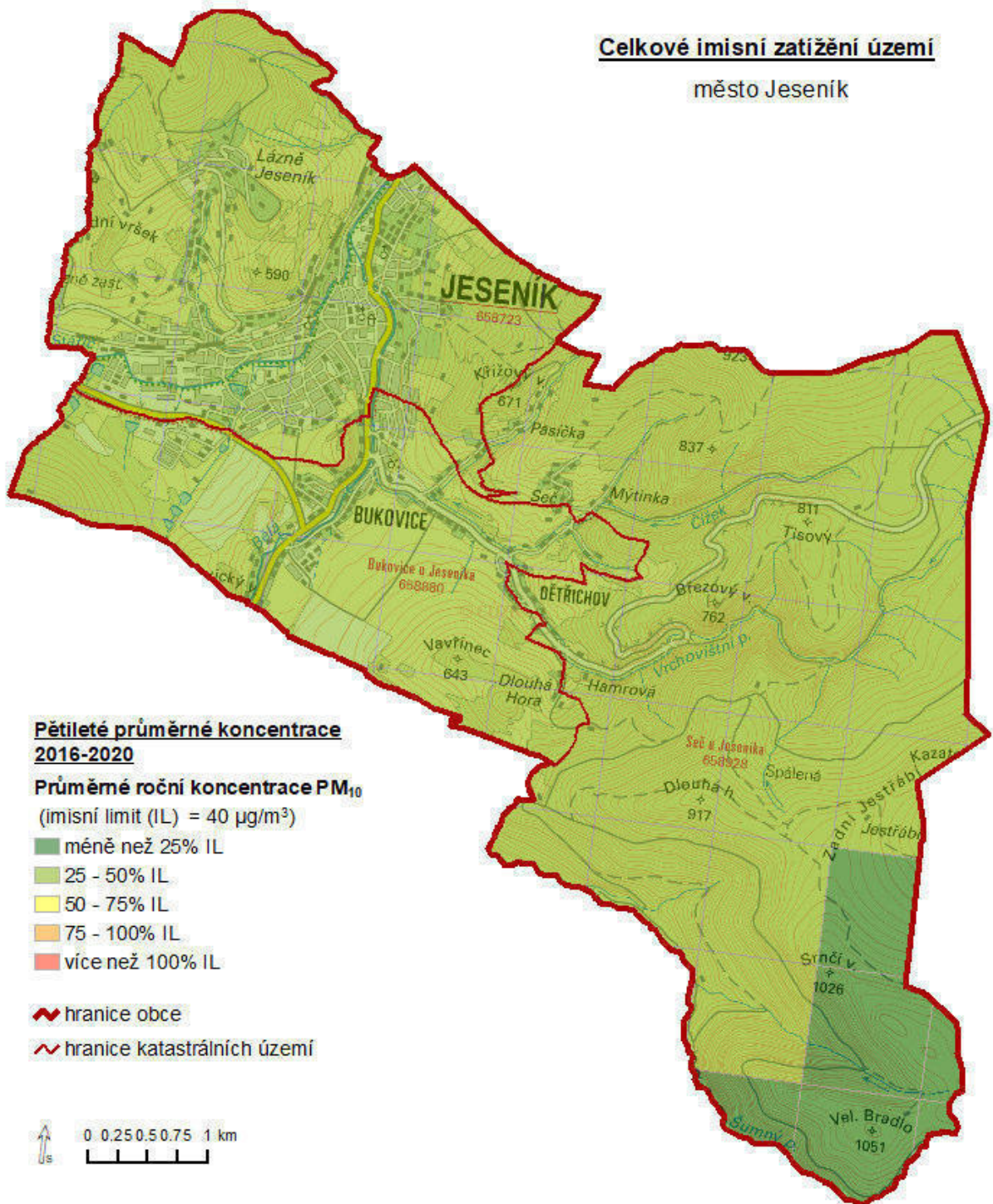
Pětileté průměry 2016-2020, průměrné roční koncentrace NO₂



Pětileté průměry 2016-2020, průměrné roční koncentrace PM₁₀

Celkové imisní zatížení území

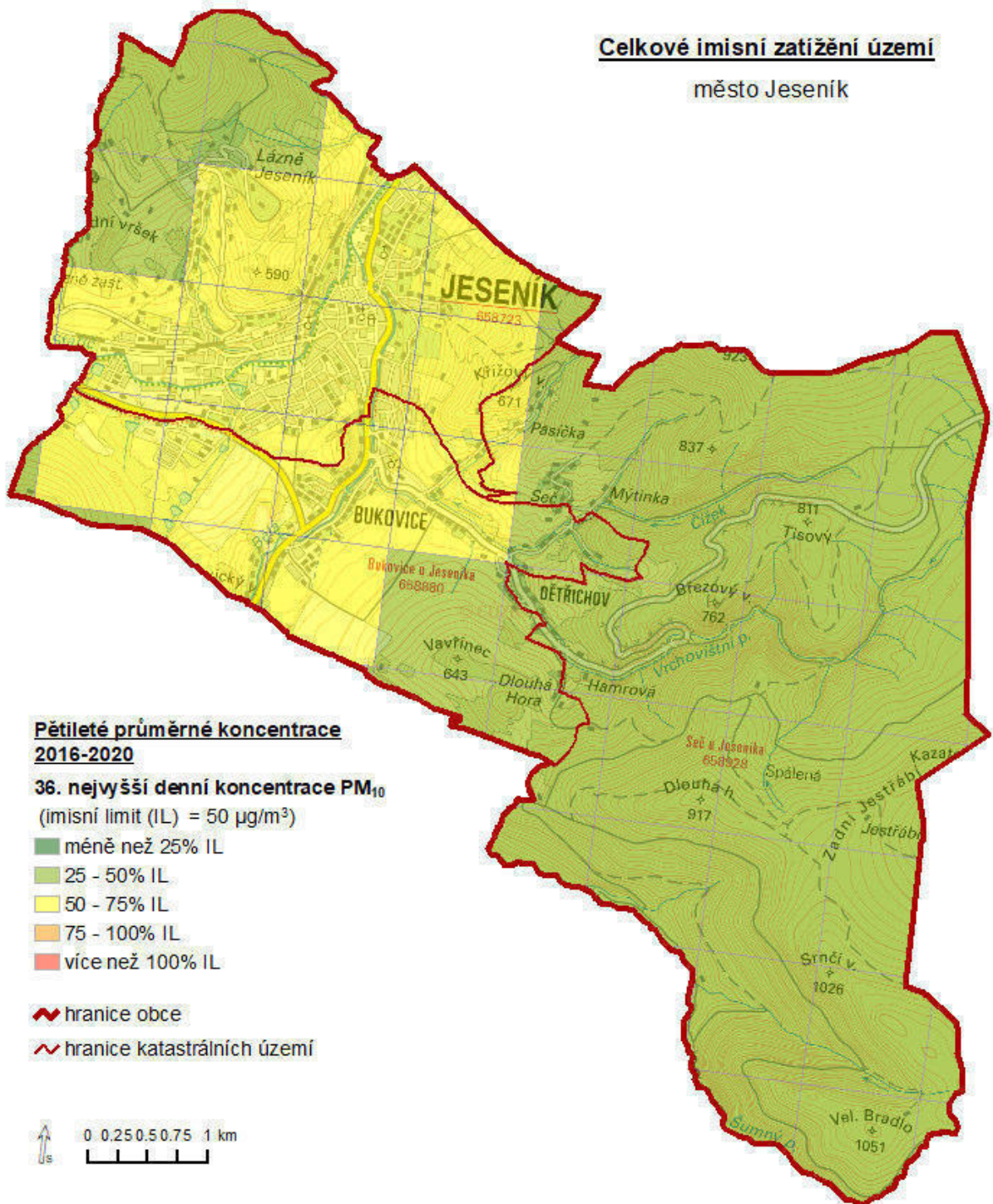
město Jeseník



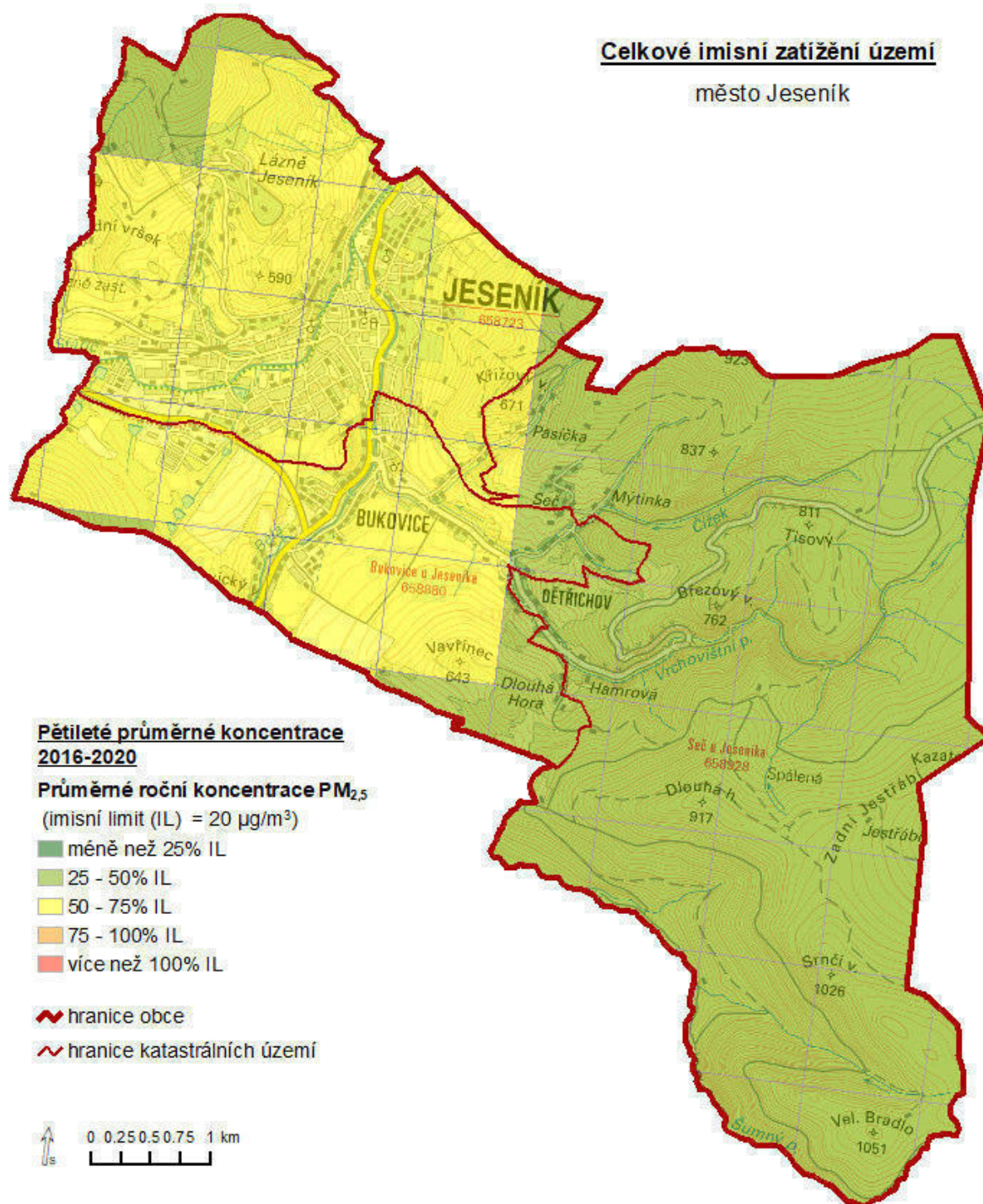
Pětileté průměry 2016-2020, 36. nejvyšší denní koncentrace PM₁₀

Celkové imisní zatížení území

město Jeseník



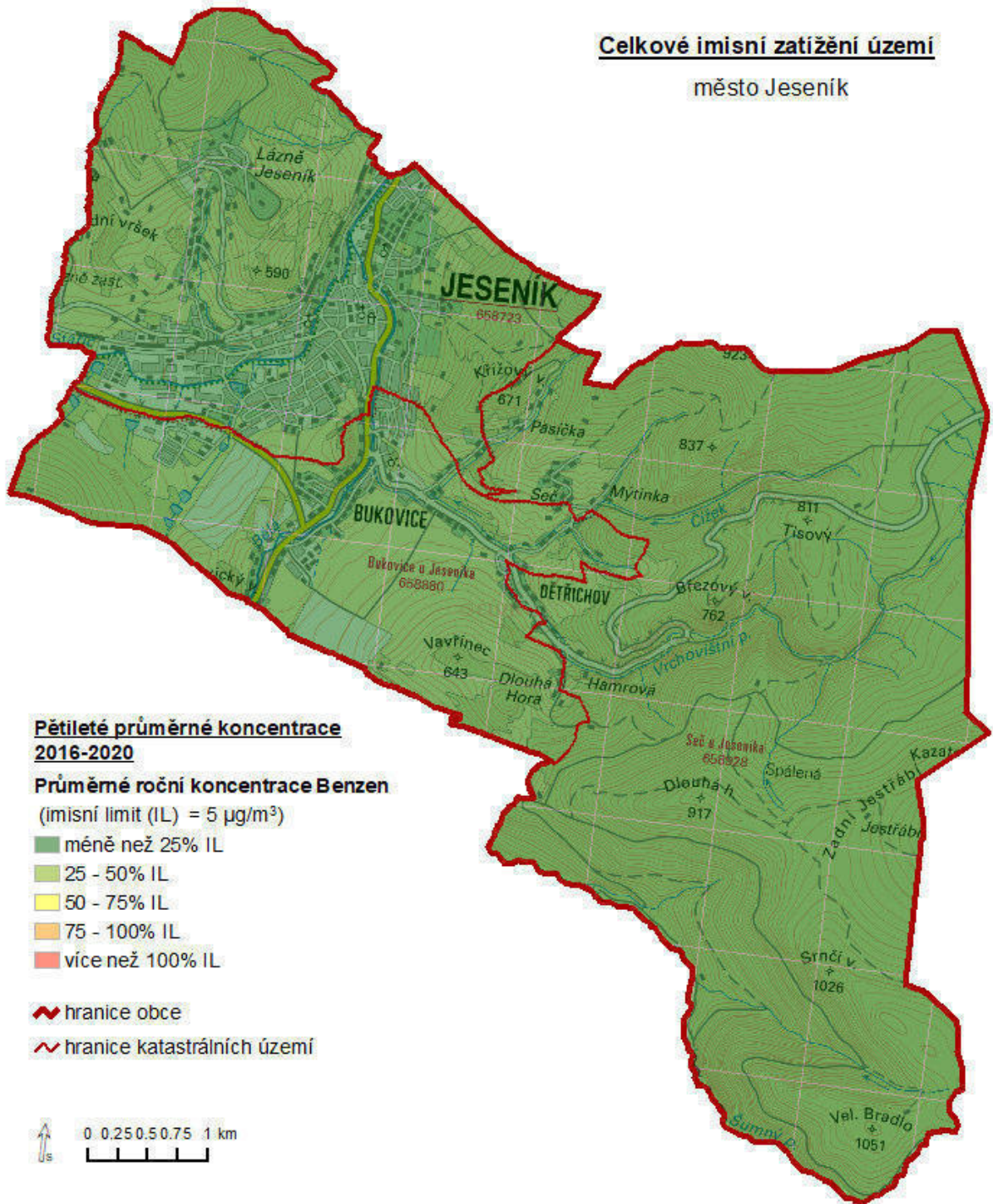
Pětileté průměry 2016-2020, průměrné roční koncentrace PM_{2,5}



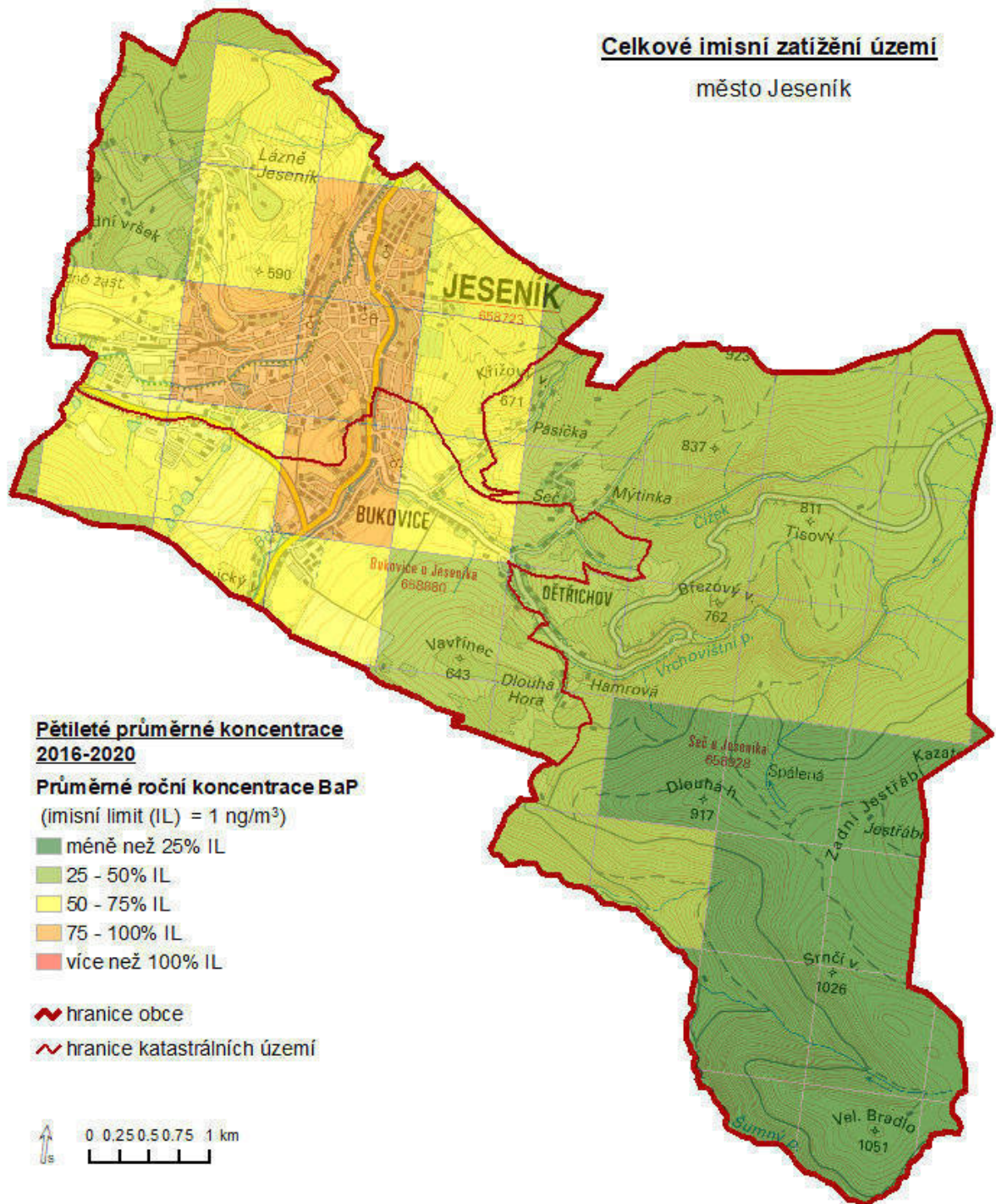
Pětileté průměry 2016-2020, průměrné roč. koncentrace benzenu

Celkové imisní zatížení území

město Jeseník



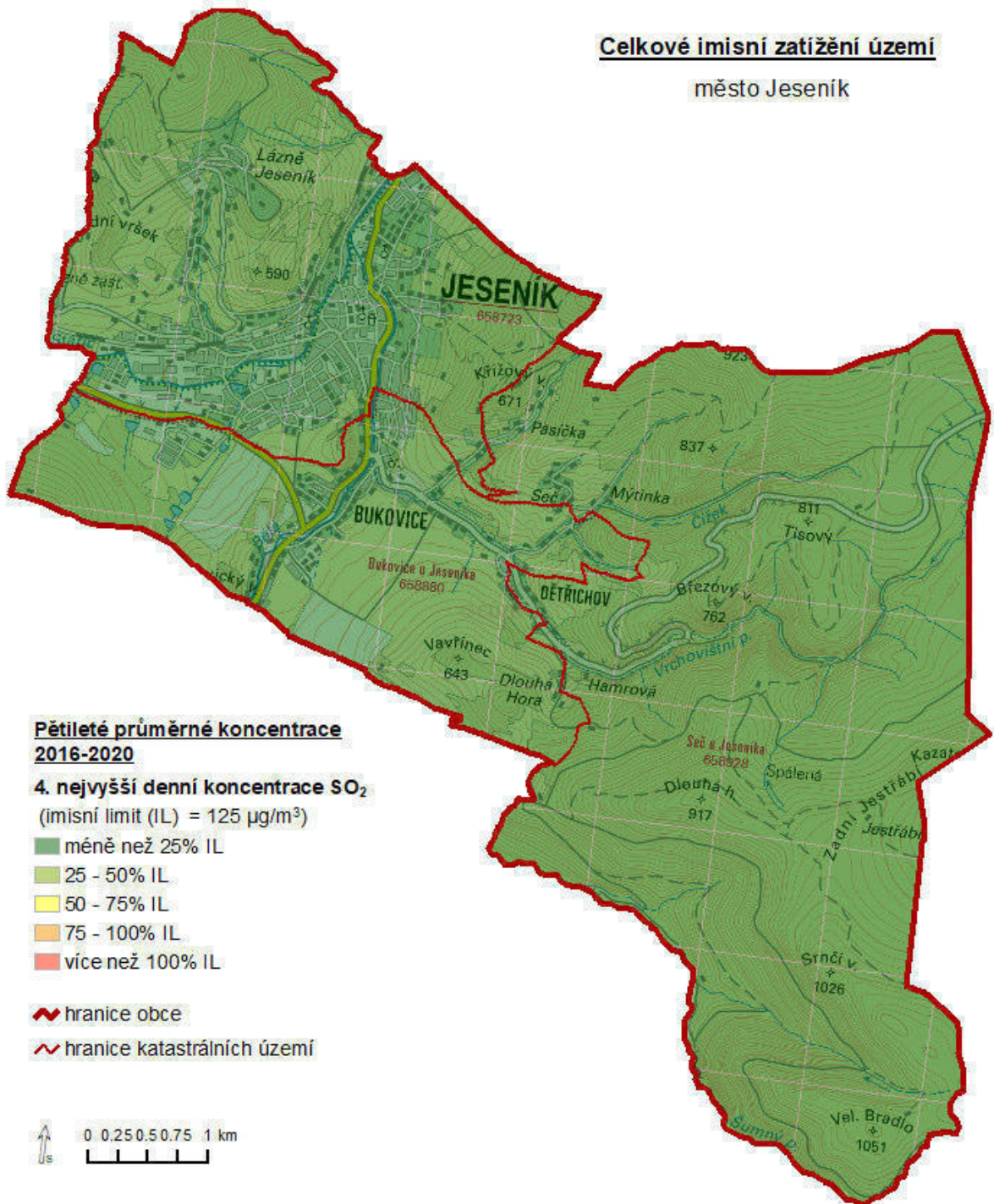
Pětileté průměry 2016-2020, průměrné roční koncentrace BaP



Pětileté průměry 2016-2020, 4. nejvyšší denní koncentrace SO₂

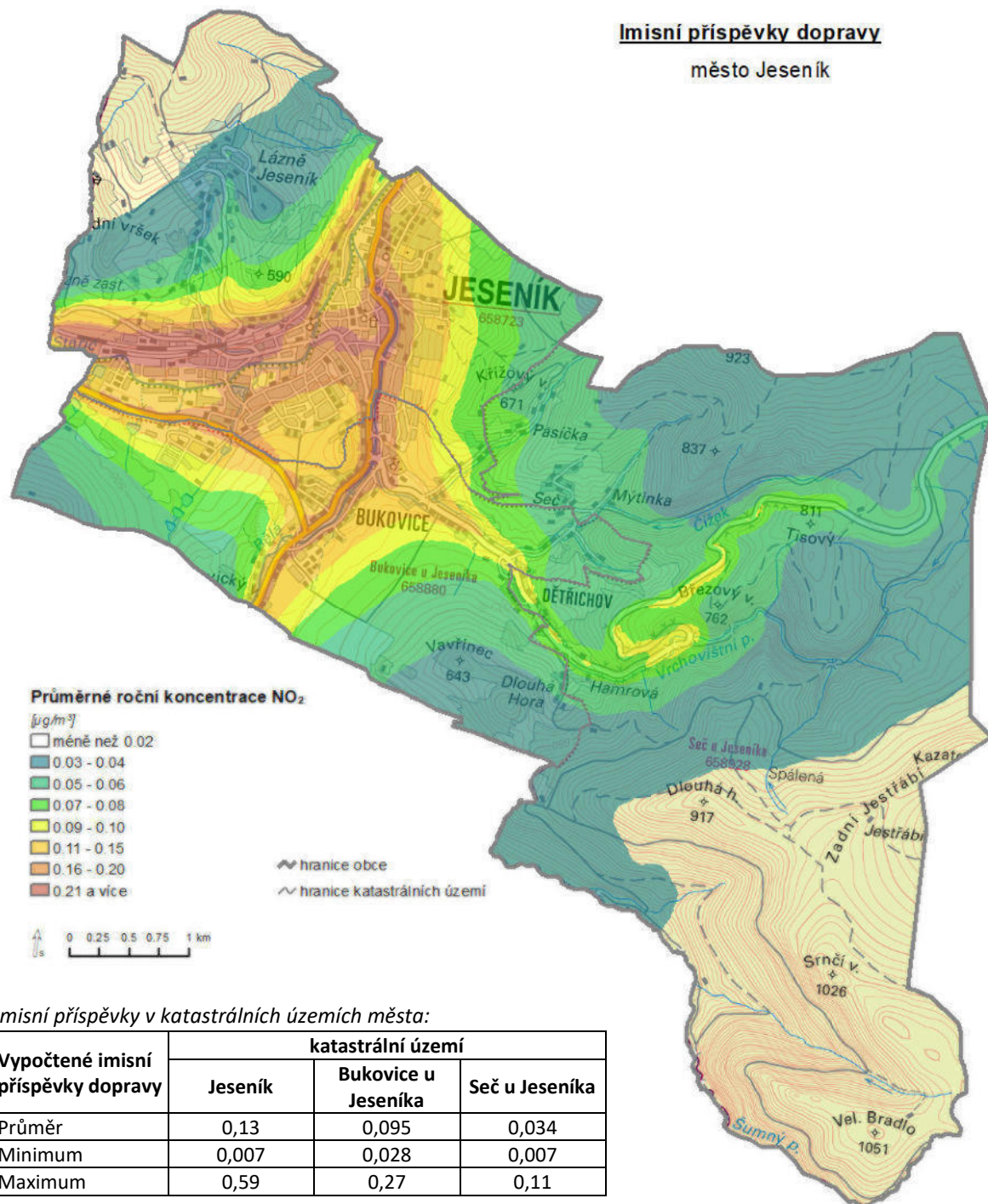
Celkové imisní zatížení území

město Jeseník

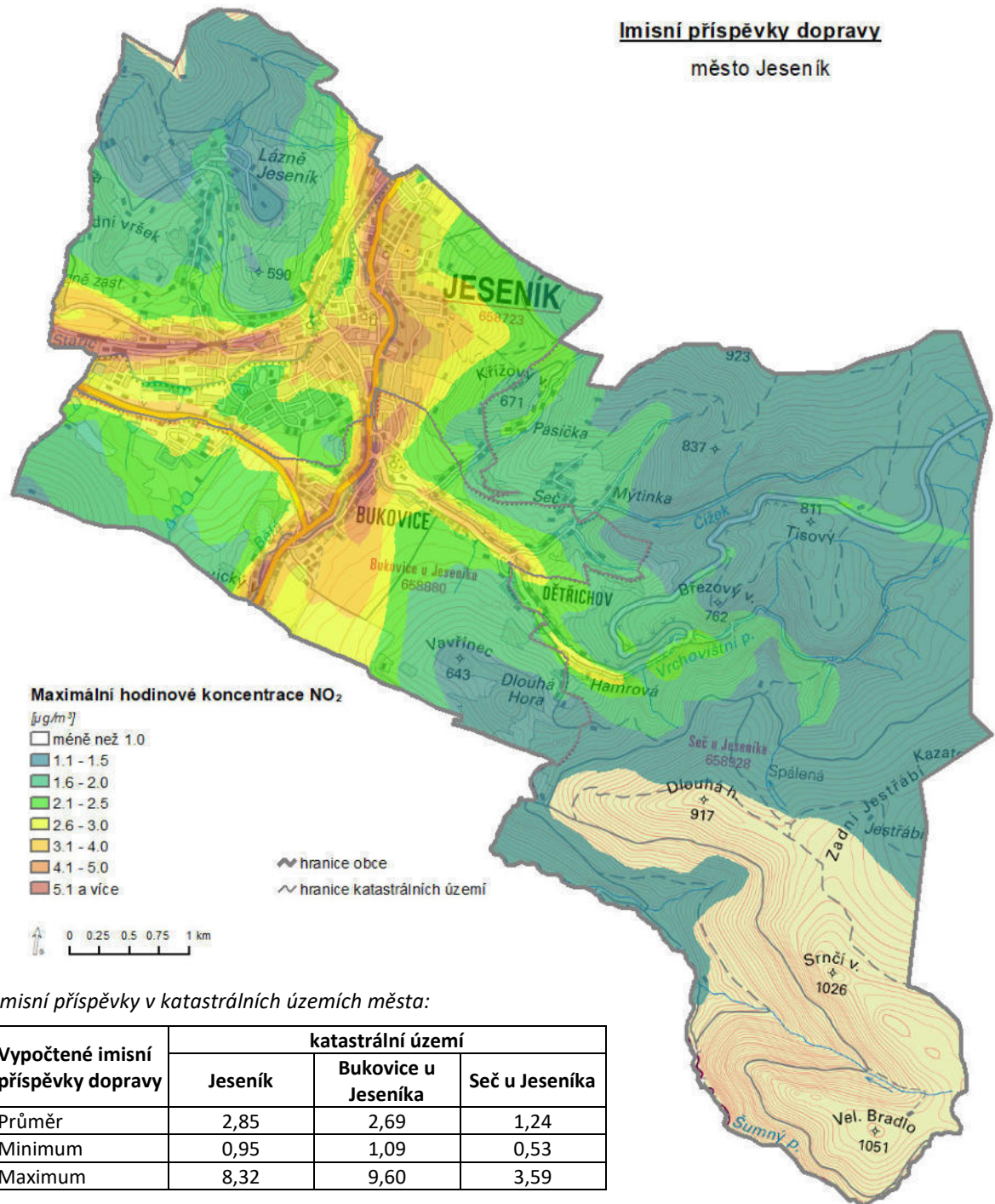


Imisní příspěvky dopravy

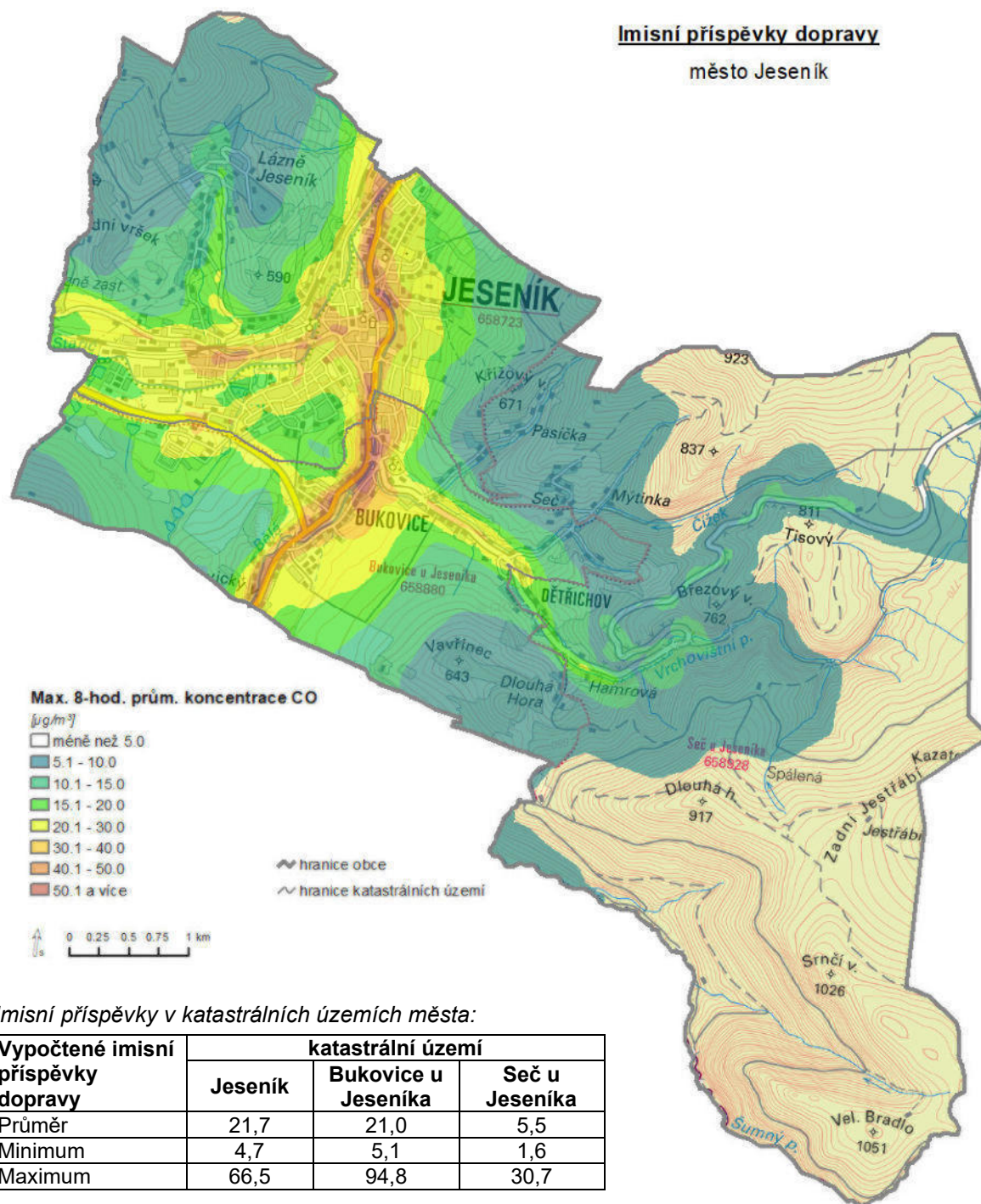
Průměrné roční koncentrace NO₂, imisní příspěvky dopravy



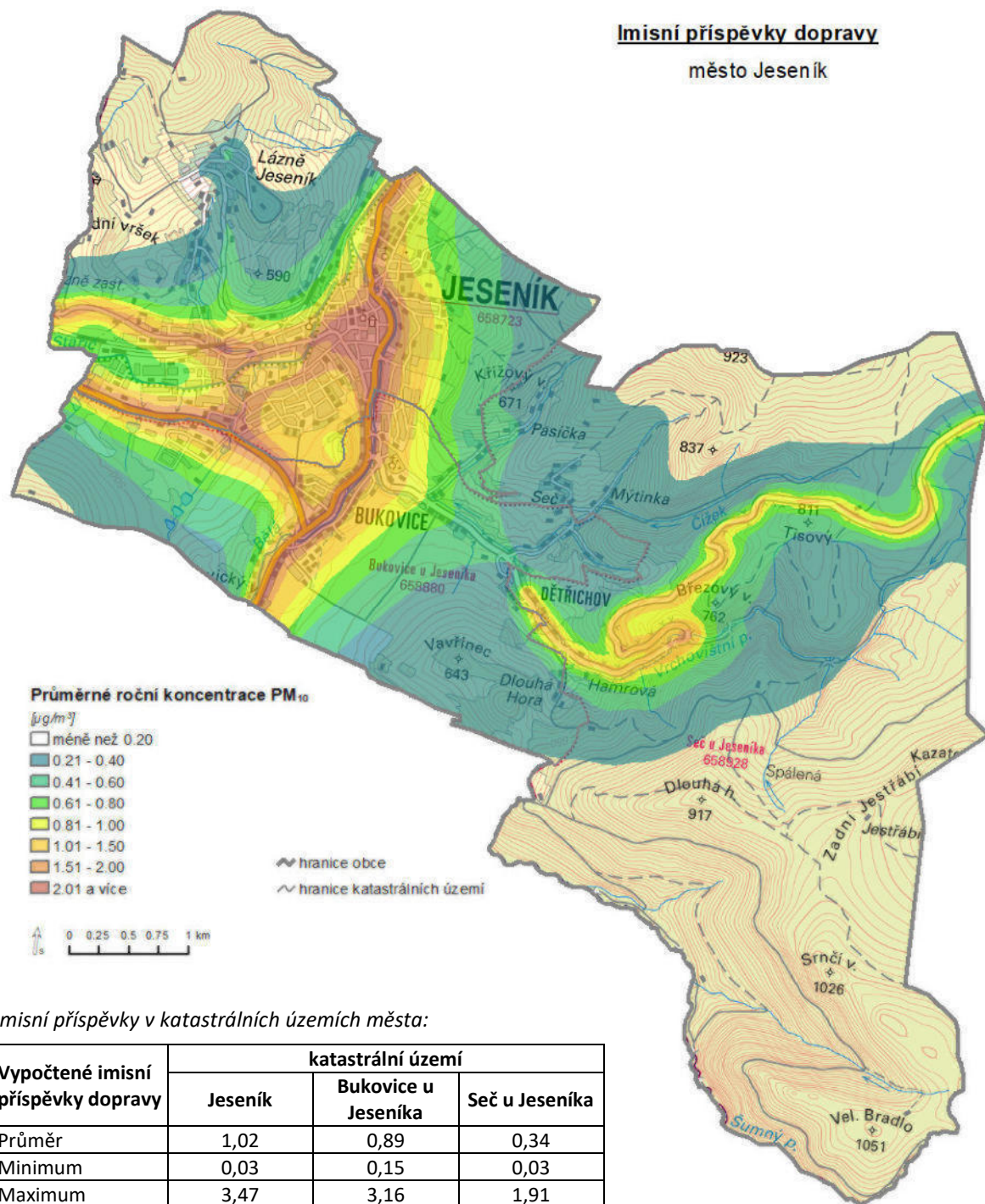
Maximální hodinové koncentrace NO₂, imisní příspěvky dopravy



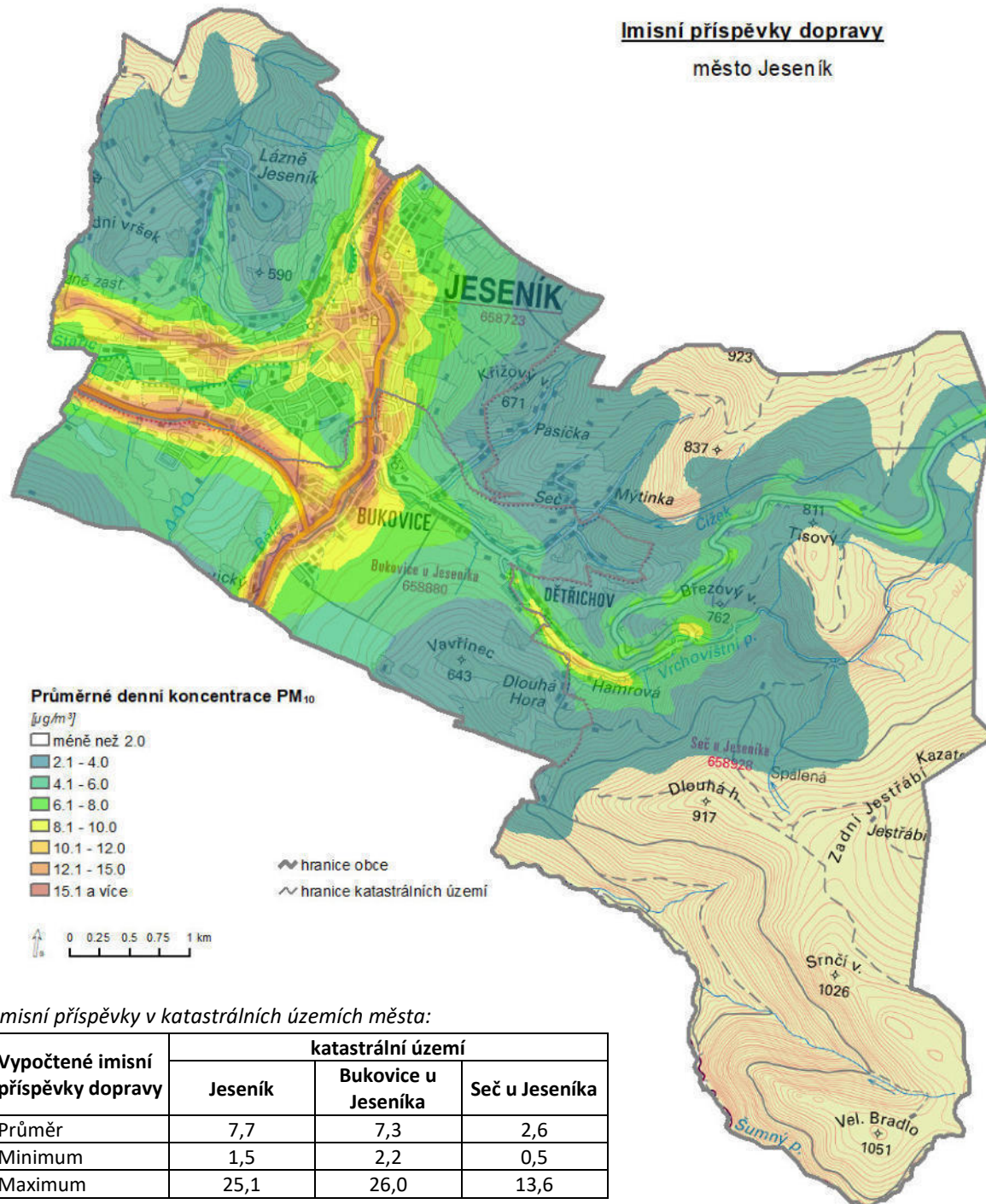
Maximální 8-hod. průměrné koncentrace CO, imisní příspěvky dopravy



Průměrné roční koncentrace PM₁₀, imisní příspěvky dopravy



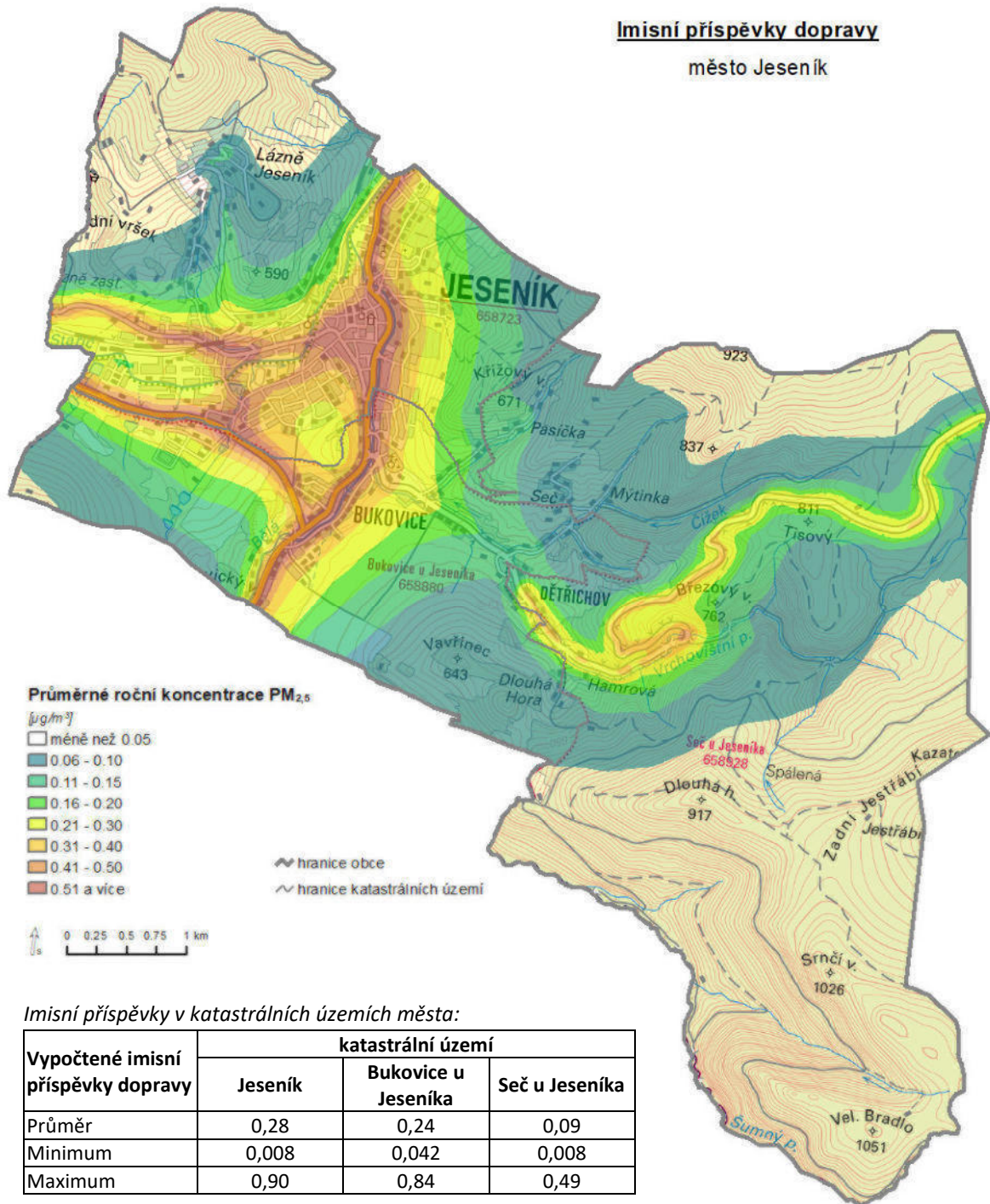
Průměrné denní koncentrace PM₁₀, imisní příspěvky dopravy



Průměrné roční koncentrace PM_{2,5}, imisní příspěvky dopravy

Imisní příspěvky dopravy

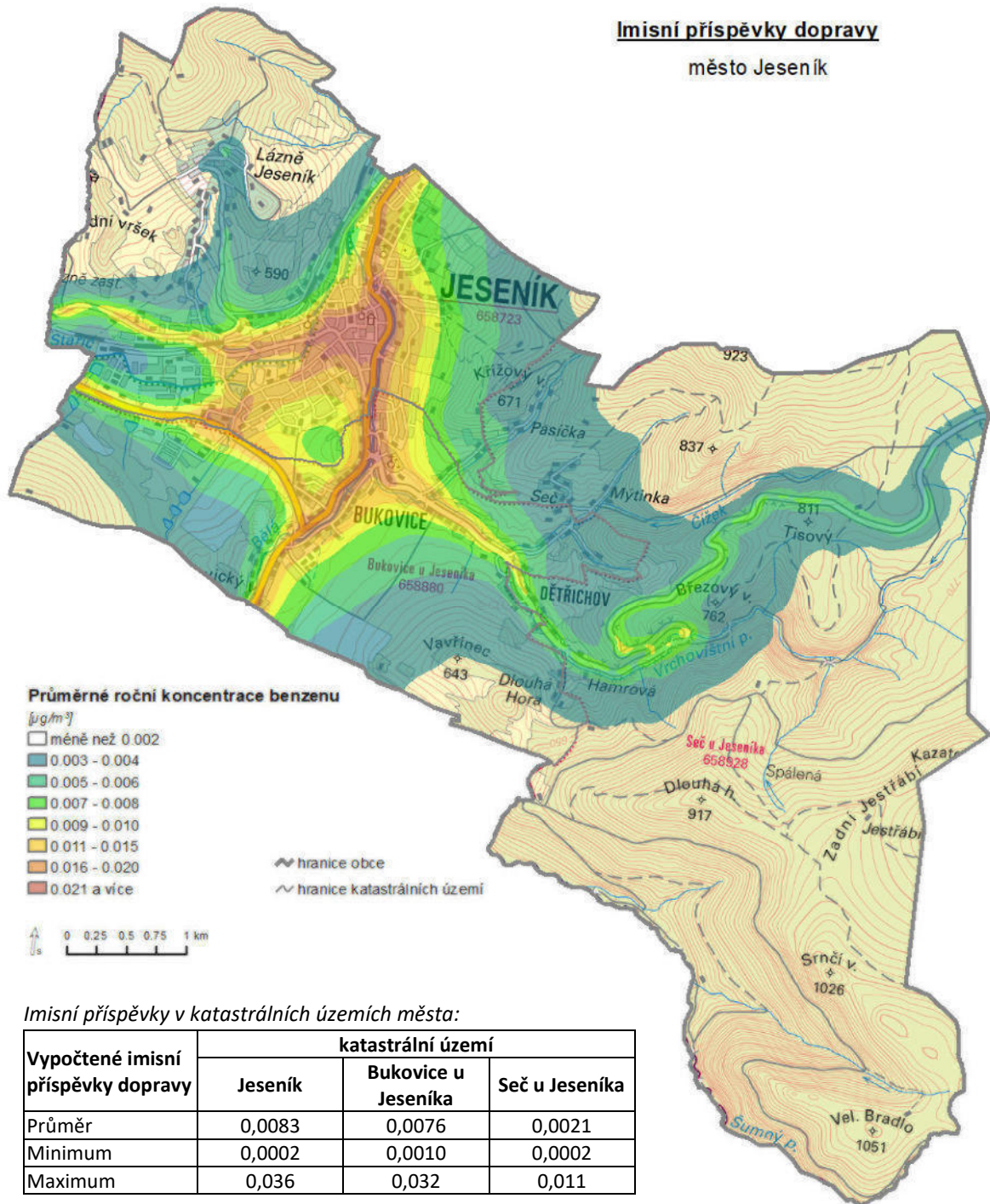
město Jeseník



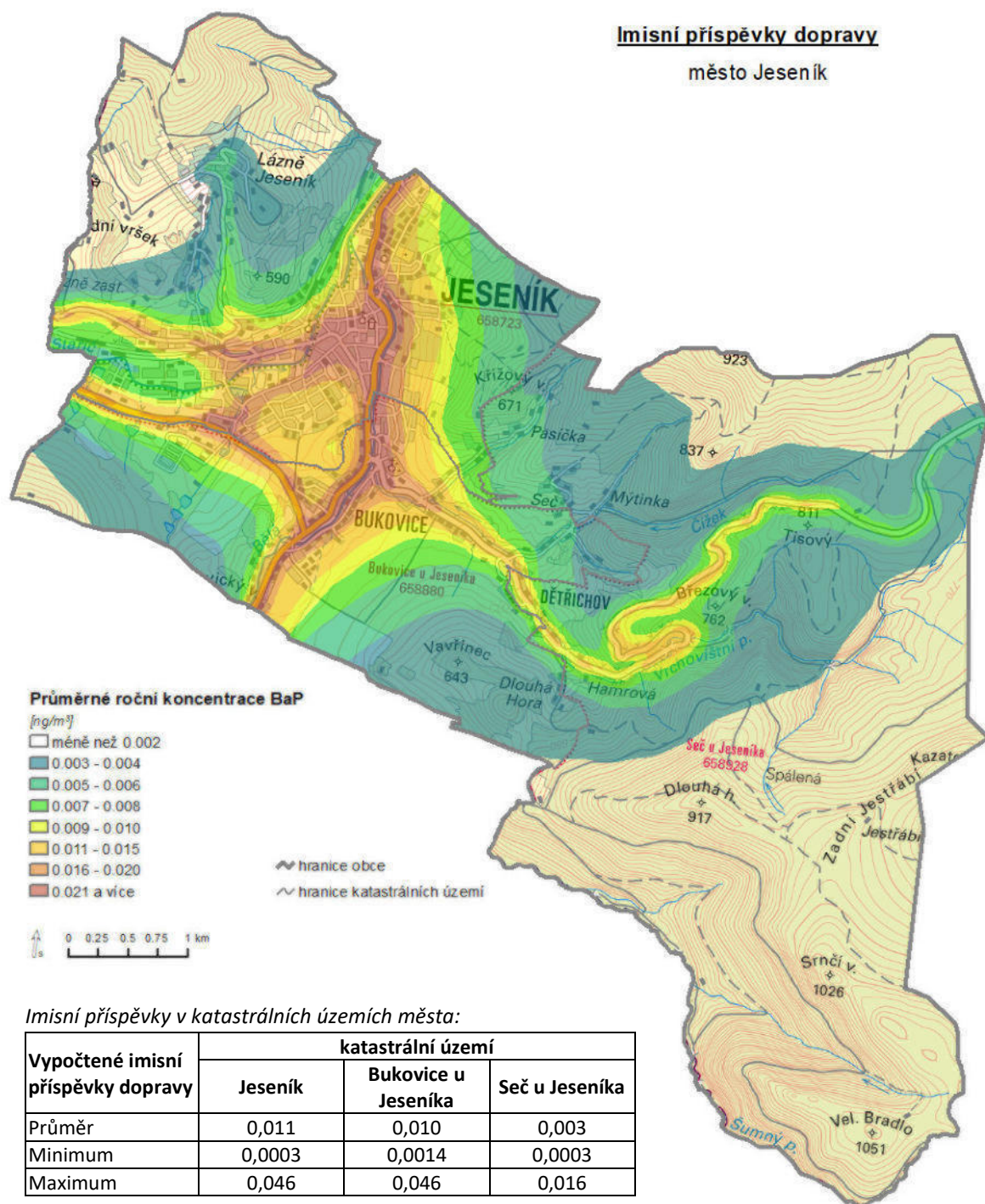
Průměrné roční koncentrace benzenu, imisní příspěvky dopravy

Imisní příspěvky dopravy

město Jeseník



Průměrné roční koncentrace BaP, imisní příspěvky dopravy





PŘÍLOHA č. 11

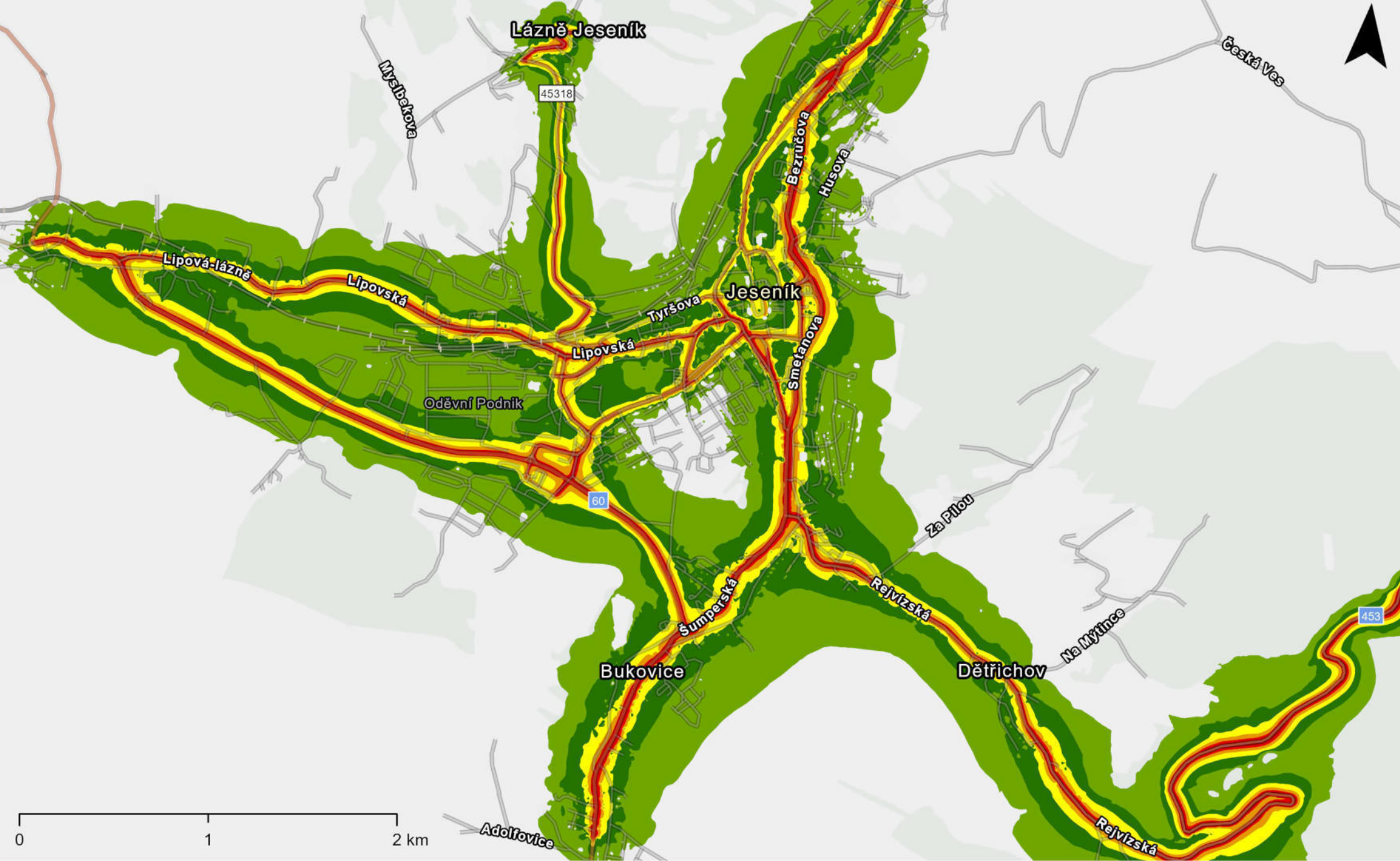
Výsledky hlukových zátěží

- 10.1. Přehled výpočtových bodů
- 10.2. Hluková mapa - denní doba
- 10.3. Hluková mapa - noční doba
- 10.4. Hot spot analýza



Akustická situace v městě Jeseník
přehled výpočtových bodů

VB_2  označení výpočtového bodu
  silniční síť



Akustická situace v městě Jeseník

výpočtový stav 2022, denní doba (06:00 - 22:00)



hluková pásma ve výšce 4 m nad terénem [dB]

< 40

40,1 - 45,0

45,1 - 50,0

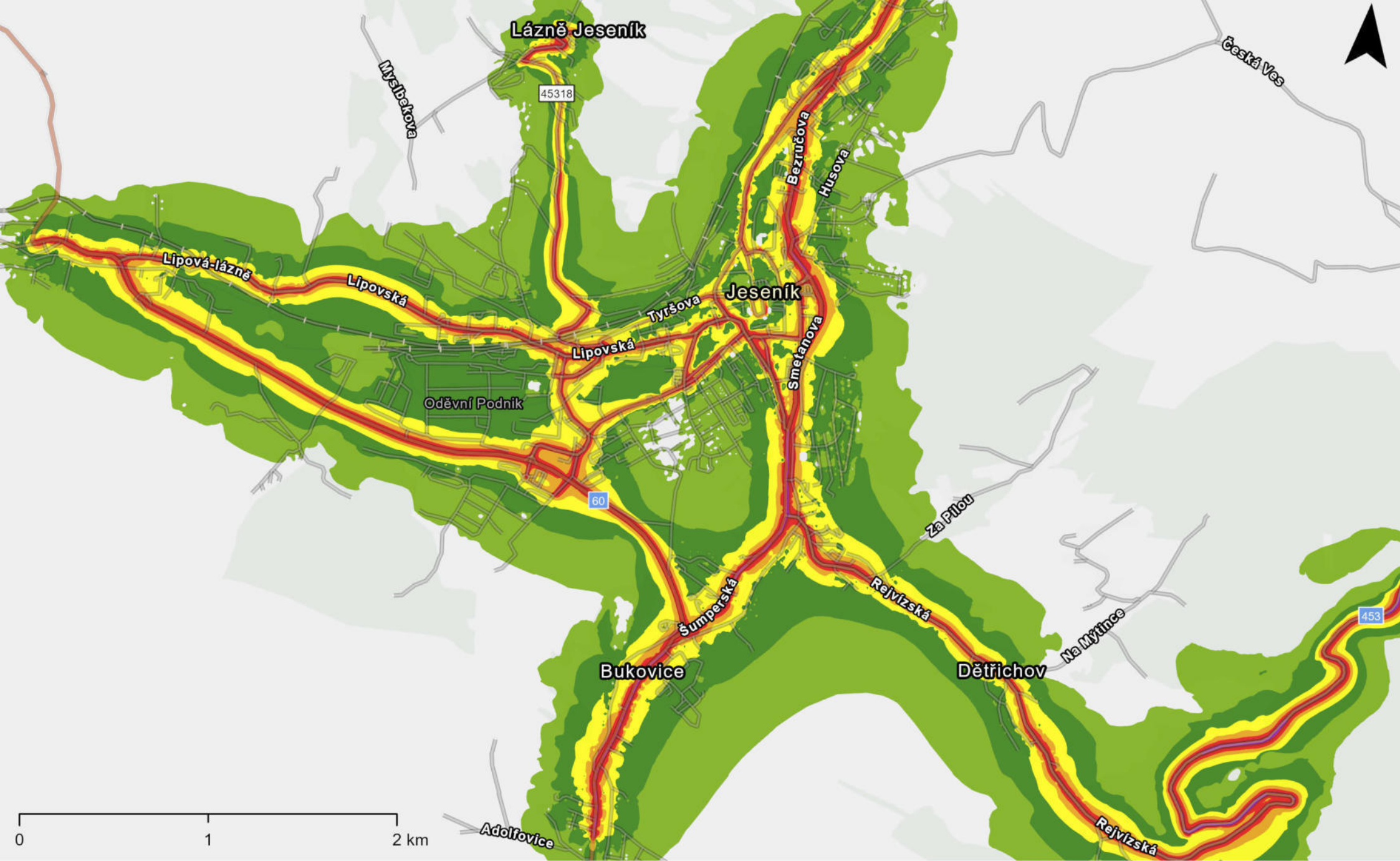
50,1 - 55,0

55,1 - 60,0

60,1 - 65,0

65,1 - 70,0

>70,1



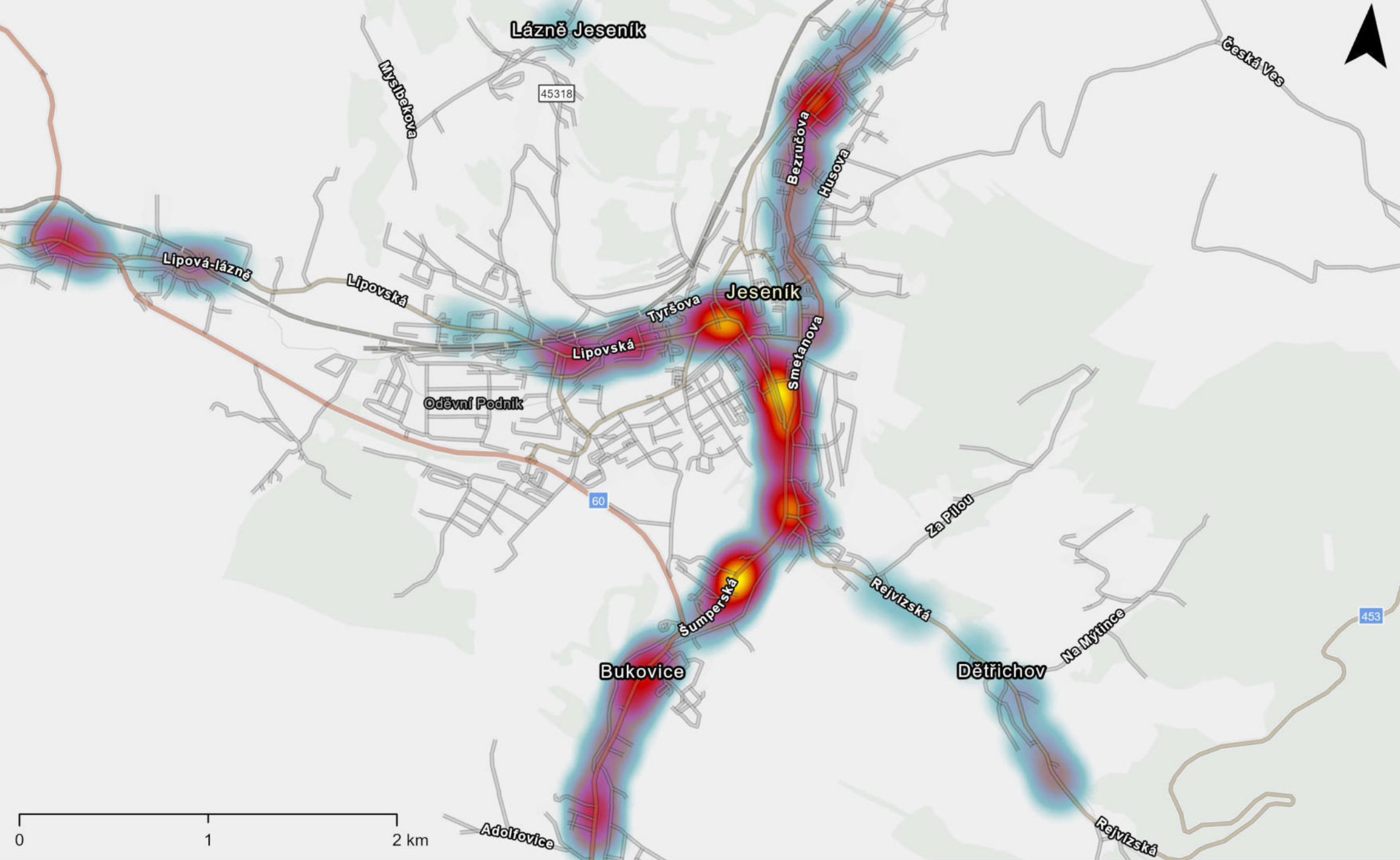
Akustická situace v městě Jeseník

výpočtový stav 2022, noční doba (22:00 - 06:00)



hluková pásma ve výšce 4 m nad terénem [dB]

	< 30		40,1 - 45,0		55,1 - 60,0
	30,1 - 35,0		45,1 - 50,0		> 60,1
	35,1 - 40,0		50,1 - 55,0		



Lokalizace hlukových hot spotů
ve městě Jeseník



Významnost
hot-spotu

