



VÝKRES HODNOT LEGENDA

ÚZEMNĚ ANALYTICKÉ PODKLADY SPRÁVNÍHO OBVODU OBCE S ROZŠÍŘENOU PŮSOBNOSTÍ JESENÍK


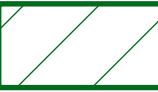
MĚSTSKÝ ÚŘAD JESENÍK
Odbor stavebního úřadu a územního plánování

2 Příroda a krajina








Krajinný ráz a typologie krajiny

-  krajinný okrsek
-  místo krajinného rázu





Mezinárodní ochrana

-  NATURA 2000 - evropsky významná lokalita
-  NATURA 2000 - ptačí oblast






Obecná ochrana přírody a krajiny

-  památný strom
-  významný krajinný prvek registrovaný
-  dálkový migrační koridor
-  migrační koridory
-  významný krajinný prvek ze zákona
-  migračně významné území
-  přechodně chráněná plocha

ÚSES

-  nadregionální biocentrum
-  nadregionální biokoridor
-  regionální biocentrum
-  regionální biokoridor

Zvláště chráněná území

-  chráněná krajinná oblast
-  národní přírodní památka
-  národní přírodní rezervace
-  přírodní památka
-  přírodní rezervace






3 Těžba nerostných surovin

-  krasový jev










4 Architektonické a urbanistické hodnoty

-  region lidové architektury








5 Kulturní a archeologické památky

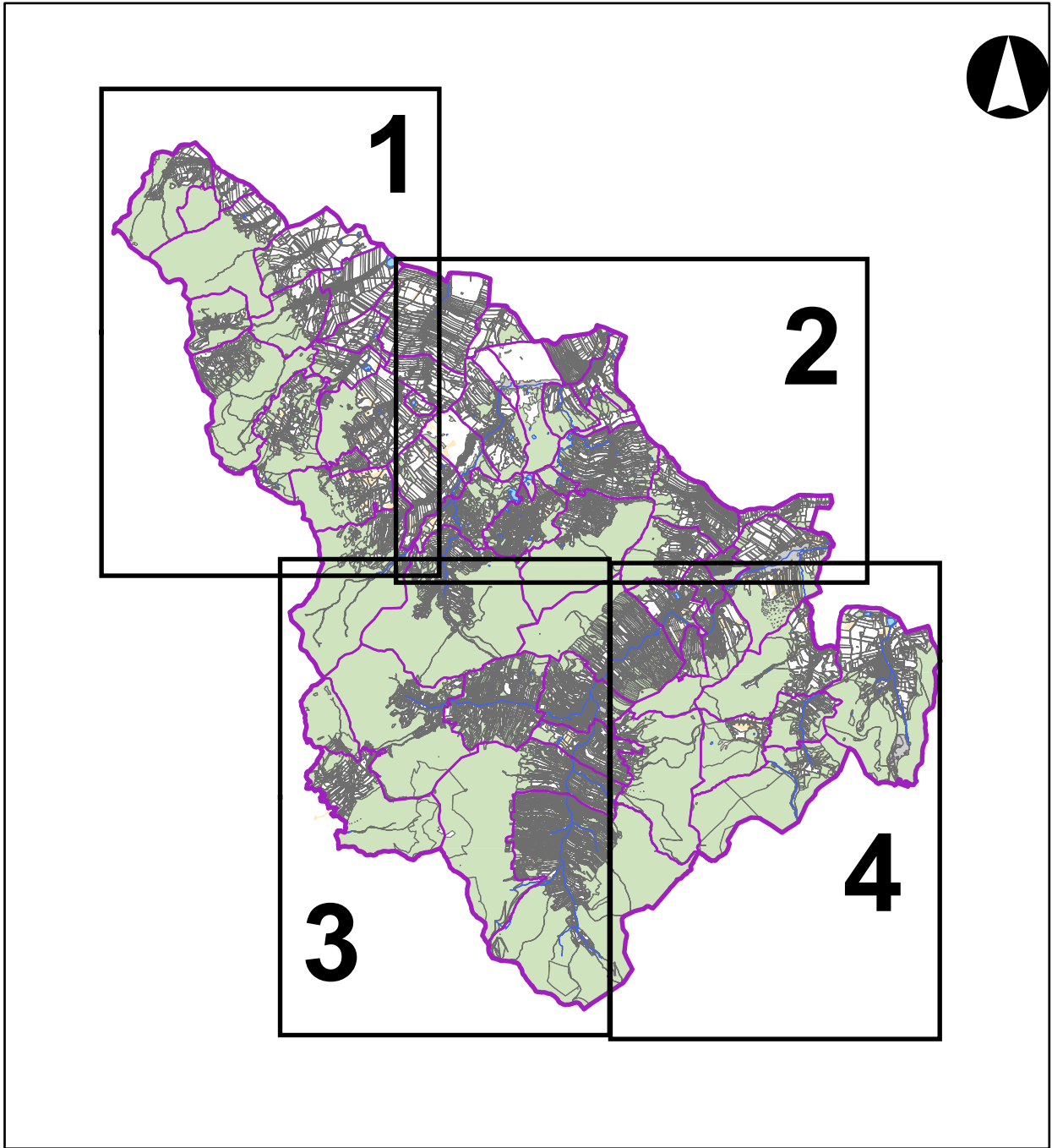
-  nemovitá kulturní památka
-  území s archeologickými nálezy
-  národní kulturní památka
-  městská památková zóna
-  vesnická památková zóna

6 Dopravní infrastruktura








-  letiště
-  železniční dráha celostátní
-  železniční dráha regionální
-  ochranné pásmo železniční dopravy
-  silnice I. tř.
-  silnice II. tř.
-  silnice III. tř.
-  cyklostezka
-  lyžařská trasa

7 Vodní režim

-  chráněná oblast přirozené akumulace vod
-  I. stupeň ochranného pásma vodního zdroje
-  II. stupeň ochranného pásma vodního zdroje
-  III. stupeň ochranného pásma vodního zdroje
-  ochranné pásmo vodního zdroje neurčeno
-  lázeňské místo vnější
-  lázeňské místo vnitřní



Mapový podklad

-  hranice státu
-  hranice okresu
-  hranice katastru
-  vodní plocha
-  zastavené území
-  les
-  1. a 2. třída ochrany ZPF