










VÝKRES LIMITŮ LEGENDA






2 Příroda a krajina ÚSES

-  nadregionální biocentrum
-  nadregionální biokoridor
-  regionální biocentrum
-  regionální biokoridor

Zvláště chráněná území

-  chráněná krajinná oblast
-  národní přírodní památka
-  národní přírodní rezervace
-  přírodní památka
-  přírodní rezervace



5 Kulturní a archeologické památky Kulturní památky

-  nemovitá kulturní památka
-  kulturní památka
-  území s archeologickými nálezy
-  městská památková zóna
-  vesnická památková zóna

6 Dopravní infrastruktura

-  lanovka
-  vlek

Letecká doprava

-  koridor letecké dopravy
-  ochranné pásmo letecké dopravy






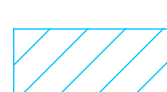
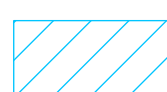
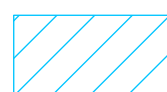




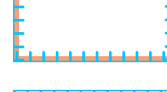


Silniční doprava

-  ochranné pásmo silniční dopravy

Železniční doprava

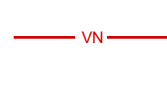




-  ochranné pásmo železniční dopravy

7 Vodní režim

-  lázeňské místo vnější
-  lázeňské místo vnitřní
-  chráněná oblast přirozené akumulace vod
-  aktivní zóna záplavového území
-  území zasažené bleskovou povodní
-  stanovené záplavové území Q100
-  stanovené záplavové území Q20
-  stanovené záplavové území Q5
-  ostatní stavby protipovodňové ochrany
-  ostatní stavby protipovodňové ochrany N
-  ostatní stavby protipovodňové ochrany R
-  retenční prostor - poldr
-  retenční prostor - poldr N
-  retenční prostor - poldr N ZÚR
-  retenční prostor - poldr R

8 Technická infrastruktura






Zásobování elektrickou energií

- rozvodna, transformovna
- * trafostanice
- = fotovoltaická elektrárna
- A farma větrných elektráren
- # jaderná elektrárna
- 1 malá vodní elektrárna
- 4 ostatní elektrárna
- * tepelná elektrárna
- B větrná elektrárna
- + vodní elektrárna
-  vysoké napětí
-  velmi vysoké napětí
-  zvláště vysoké napětí
-  ochranné pásmo elektrické sítě
-  ochranné pásmo elektrické stanice



ÚZEMNĚ ANALYTICKÉ PODKLADY SPRÁVNÍHO OBVODU OBCE S ROZŠÍŘENOU PŮSOBNOSTÍ JESENÍK

MĚSTSKÝ ÚŘAD JESENÍK
Odbor stavebního úřadu a územního plánování


Kanalizace

- = čerpací stanice
- odlehčovací komora
- ostatní zařízení na kanalizační síti
- * čistírna odpadních vod
-  dešťová stoka kanalizační sítě
-  jednotná stoka kanalizační sítě
-  ostatní stoka kanalizační sítě
-  splašková stoka kanalizační sítě
-  ochranné pásmo kanalizační sítě








Odpadové hospodářství

- = bioplynová stanice
- = sběrný dvůr
- kompostárna
- ostatní zařízení na odstraňování odpadu
-  stanoviště sběru odpadu
- * stanoviště tříděného odpadu
- 5 terénní úpravy
- # vrakoviště
- * zařízení na odstraňování odpadu
-  skládka odpadu


Zásobování pitnou vodou

- * automatická tlaková stanice
- 5 čerpací stanice vody
- ostatní zařízení na vodovodní síti
- 9 úpravna vody
- = vodojem
-  vodovodní síť


Zásobování plynem

-  nízkotlaký plynovod
-  plynovodní přípojka
-  středotlaký plynovod
-  vysokotlaký plynovod
-  velmivysokotlaký plynovod
-  bezpečnostní pásmo plynovodní sítě
-  ochranné pásmo plynovodní sítě






Zásobování teplem

- ostatní zařízení na teplovodní síti
- # předávací stanice
- teplárna
- 9 výměňkové stanice
-  teplovodní síť

9 Hygiena prostředí

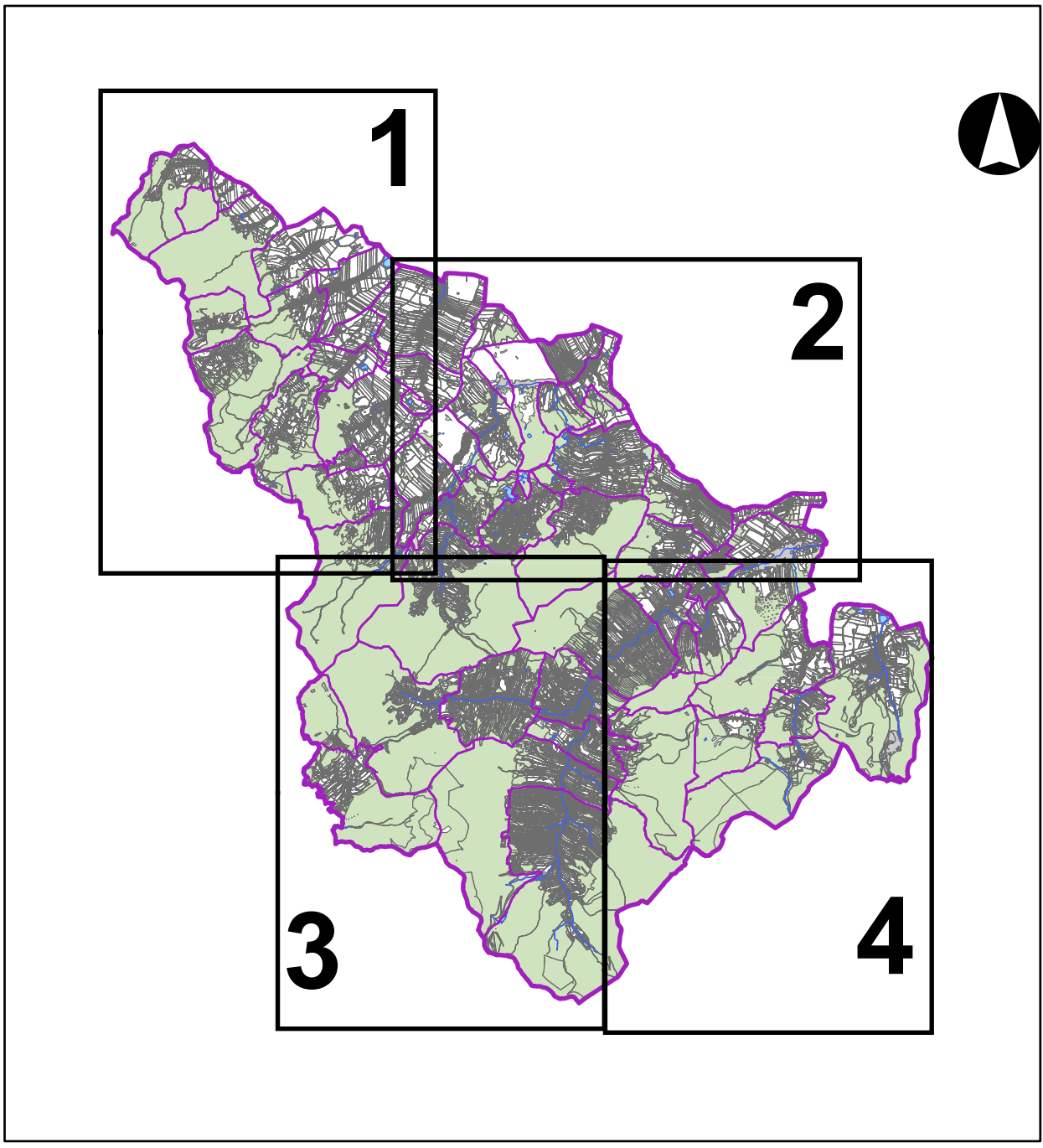
- * ostatní zjištěné ekologické zátěže
- * stará ekologické zátěž
-  jiné ochranné pásmo

10 Ochrana obyvatel státu








-  objekt důležitý pro obranu státu
-  zájmové území objektů pro obranu státu
-  jiné zájmy pro obranu státu
-  objekt požární ochrany
-  objekt důležitý pro plnění úkolů Policie ČR

11 Lesní a půdní fond

-  vzdálenost 50m od okraje lesa



Mapový podklad

-  hranice státu
-  hranice okresu
-  hranice katastru
-  vodní plocha
-  zastavené území
-  les
-  1. a 2. třída ochrany ZPF