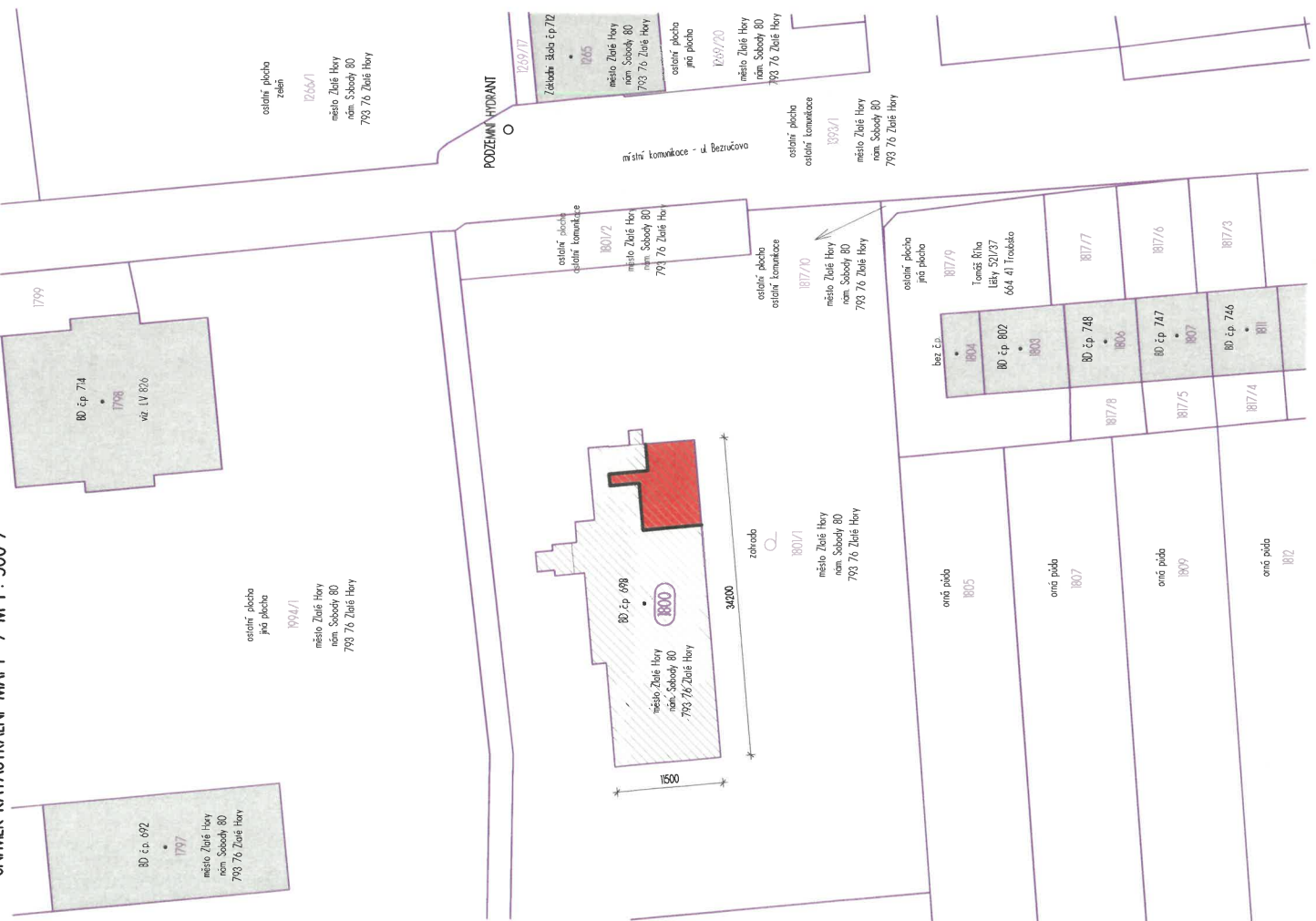
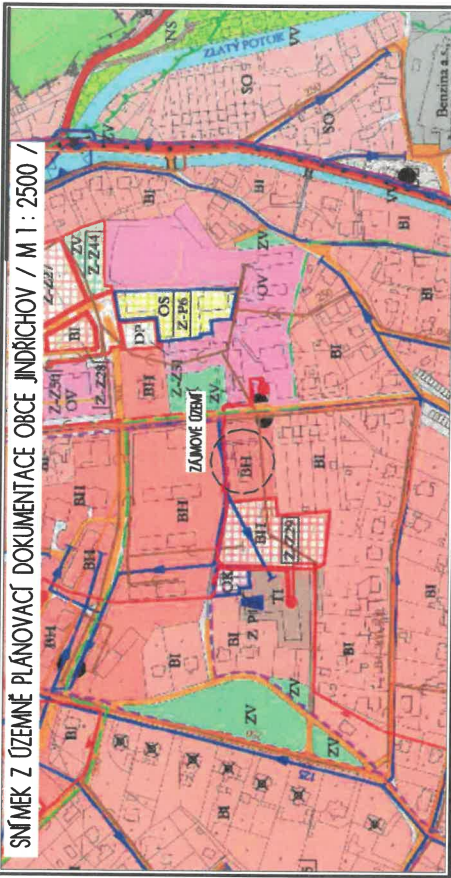


SNÍMEK KATASTRÁLNÍ MAPY / M 1 : 500 /



SNÍMEK Z ÚZEMNĚ PLÁNOVACÍ DOKUMENTACE OBCE JINDŘICHOV / M 1 : 2500 /



POPIS ÚPD
 PODLE PLÁNOVACÍHO ÚZEMNÍHO PLÁNU MĚSTA ZLATÉ HORY, VE ZNĚNÍ ZMĚNY Č.1 ÚZEMNÍHO PLÁNU ZLATÉ HORY, S NABYTÍM ÚČINNOSTI DNE 27.09.2016. JE PŘEDMETNÝ POZEMEK p.č. 1800 SOUČÁSTĚ STABILIZOVANÉ PLOCHY ROZDĚLEN V BYTOVÝCH DOMĚCH BI1, S HLAVNÍM VÝSTUPNÍM PRO STAVBY BYTOVÝCH DOMŮ. JAKO PŘÍROVNĚ VYUŽITÍ „SOU STAVBY PRO A ZAŘÍZENÍ ORGANISÉHO VYBAVENÍ“. MAX. PODLAŽNOSTI 3NP A PODKROVÍ INBO ANP BEZ PODKROVÍ. KZP 0,30.

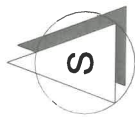
LEGENDA

- C 1800 ZÁJMOVÝ POZEMEK parc. č. 1800 (LV 1000), zastavěná plocha c. nádvazí = 80 čp. 698 - výměra de KN = 435,0 m²
- KZP ZÁJMOVÁ ČÁST INP ... 44,90 m²
- ZP ZŮSTAVÁ STAVAJÍCÍ
- NEM PREDMETEM NEM PREDMETEM
- FRANICE KATASTRÁLNÍ ÚZEMÍ - Zlaté Hory v Jeseníkch 79391 FRANICE KATASTRÁLNÍ ÚZEMÍ - Zlaté Hory v Jeseníkch 79391
- FRANICE POZARNE NEBEZPEČENĚHO PROSTORU - ODSŤUP FRANICE POZARNE NEBEZPEČENĚHO PROSTORU - ODSŤUP

Tato situace byla ověřena odborem životního prostředí a je přílohou jednotného environmentálního stanoviska

sp. značky: *Z/2024/41227*
 ze dne *18.12.2024*
 podpis *[Signature]*

Městský úřad Jeseník
 Odbor životního prostředí



zodp. projektant:	Ing. Ivona Gailt	IC: 427744683; Dobruvského 1857/25, 779 00 Olomouc	ARCHITECTONICKÁ A PROJEKČNÍ FAKULTA
vypročová:	Peři Laboš, DiS	IC: 74453251; I. DiS Budálu; tel: +420 724 421 817; E-mail: peři.labos@gmail.com	Na Bělčické 7407/26, 779 00 Olomouc - Holesšovy
vedení št. pozemku:	město Zlaté Hory, IC: 020259498; nám. Svobody 80, 793 76 Zlaté Hory, tel: +420 584 425 126		detail: pracoviště nám. Svobody 81, 793 76 Zlaté Hory
stavebník:			
datum:	V I / 2024	stručně:	DSP
část:	podé.		
BYTOVÝ DŮM čp. 698 Zlaté Hory ZMĚNA V UŽÍVÁNÍ ČÁSTI I. NADZEMNÍHO PODLAŽÍ			
výřes:	měř. ltko:	čísť:	C2
	1500		
CELKOVÝ SITUACNÍ VÝKRES			

POZNÁMKA - ZABŘESENÍ SÍŤ JE ORIENTOVÁNÁ PŘED ZNÁHĚNÍM VÝKROVÝCH PRACÍ STAVEBNÍK. DODAVATEL STAVBY ZAJISTÍ VYTVOŘENÍ VEŠKERÝCH INŽENÝRSKÝCH SÍŤÍ #
 - PODKLAD PRO UMÍSTĚNÍ STAVBY: GP 2