

Energetika a spoje










Nové Vilémovice

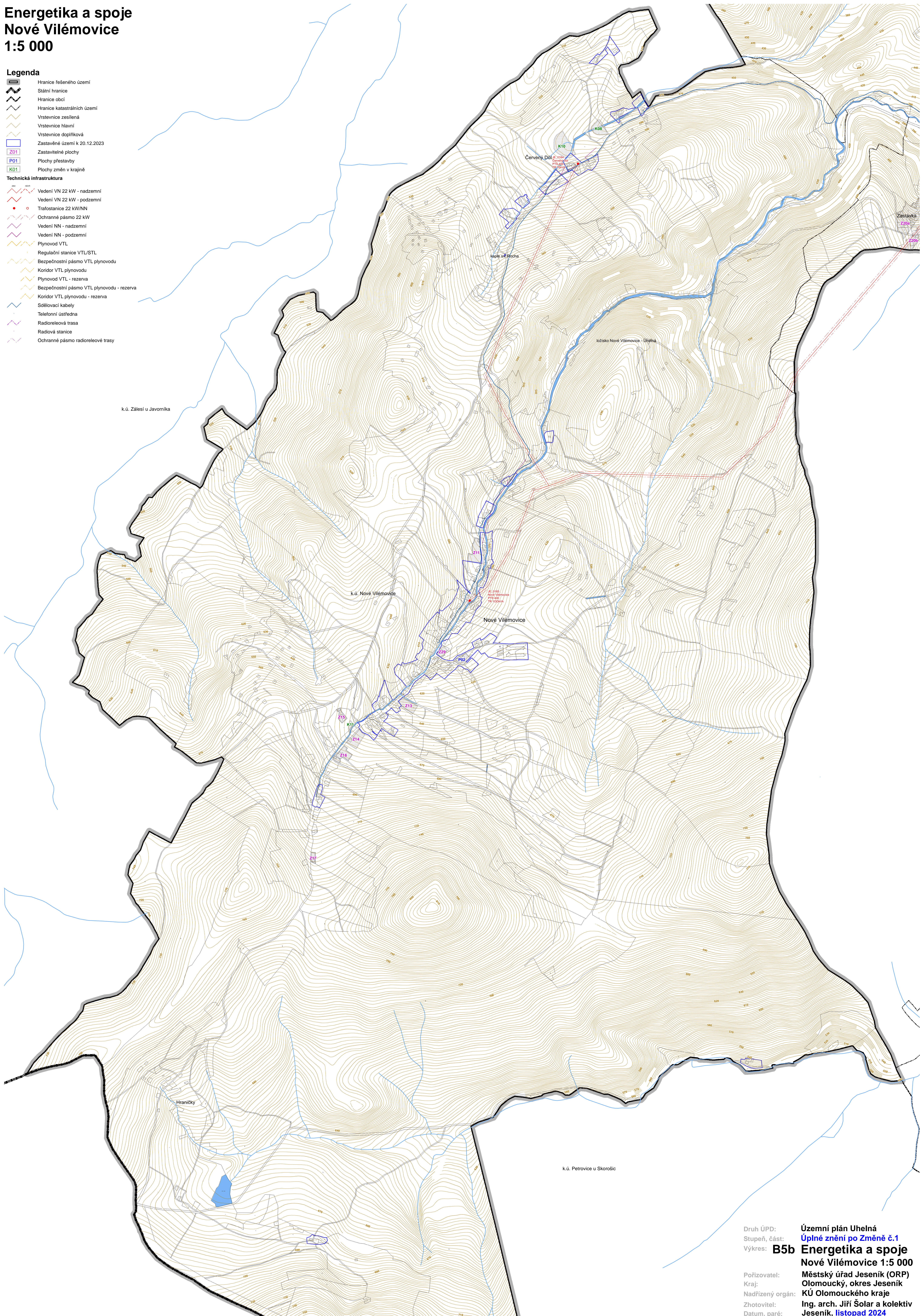
1:5 000

Legenda

- | | |
|---|------------------------------|
|  | Hranice řešeného území |
|  | Státní hranice |
|  | Hranice obcí |
|  | Hranice katastrálních území |
|  | Vrstvenice zesílená |
|  | Vrstvenice hlavní |
|  | Vrstvenice doplňková |
|  | Zastavěné území k 20.12.2023 |
|  | Zastavitelné plochy |
|  | Plochy přestavby |
|  | Plochy změn v krajině |

Technická infrastruktura

- | | |
|---|--|
|  | Vedení VN 22 kV - nadzemní |
|  | Vedení VN 22 kV - podzemní |
|  | Trafostanice 22 kV/NN |
|  | Ochranné pásmo 22 kV |
|  | Vedení NN - nadzemní |
|  | Vedení NN - podzemní |
|  | Plynovod VTL |
|  | Regulační stanice VTL/STL |
|  | Bezpečnostní pásmo VTL plynovodu |
|  | Koridor VTL plynovodu |
|  | Plynovod VTL - rezerva |
|  | Bezpečnostní pásmo VTL plynovodu - rezerva |
|  | Koridor VTL plynovodu - rezerva |
|  | Sdělovací kabely |
|  | Telefonní ústředna |
|  | Radioreleová trasa |
|  | Radiová stanice |
|  | Ochranné pásmo radioreleové trasy |



Druh ÚPD: Územní plán Uhelná
Stupeň, část: Úplné znění po Změně č.1
Výkres: **B5b Energetika a spoje**
Nové Vilemovice 1:5 000
Pořizovatel: Městský úřad Jeseník (ORP)
Kraj: Olomoucký, okres Jeseník
Nadřízený orgán: KÚ Olomouckého kraje
Zhotovitel: Ing. arch. Jiří Šolar a kolektiv
Datum, paré: Jeseník, **listopad 2024**