Tato situace byla ověřena odborem životního prostředí
a je přílohou jednotného environmentálního stanoviska
sp. značky: 2/2025/45487
ze dne 9.6.2025
podpis

Městský úřad Jeseník
Odbor životního prostředí

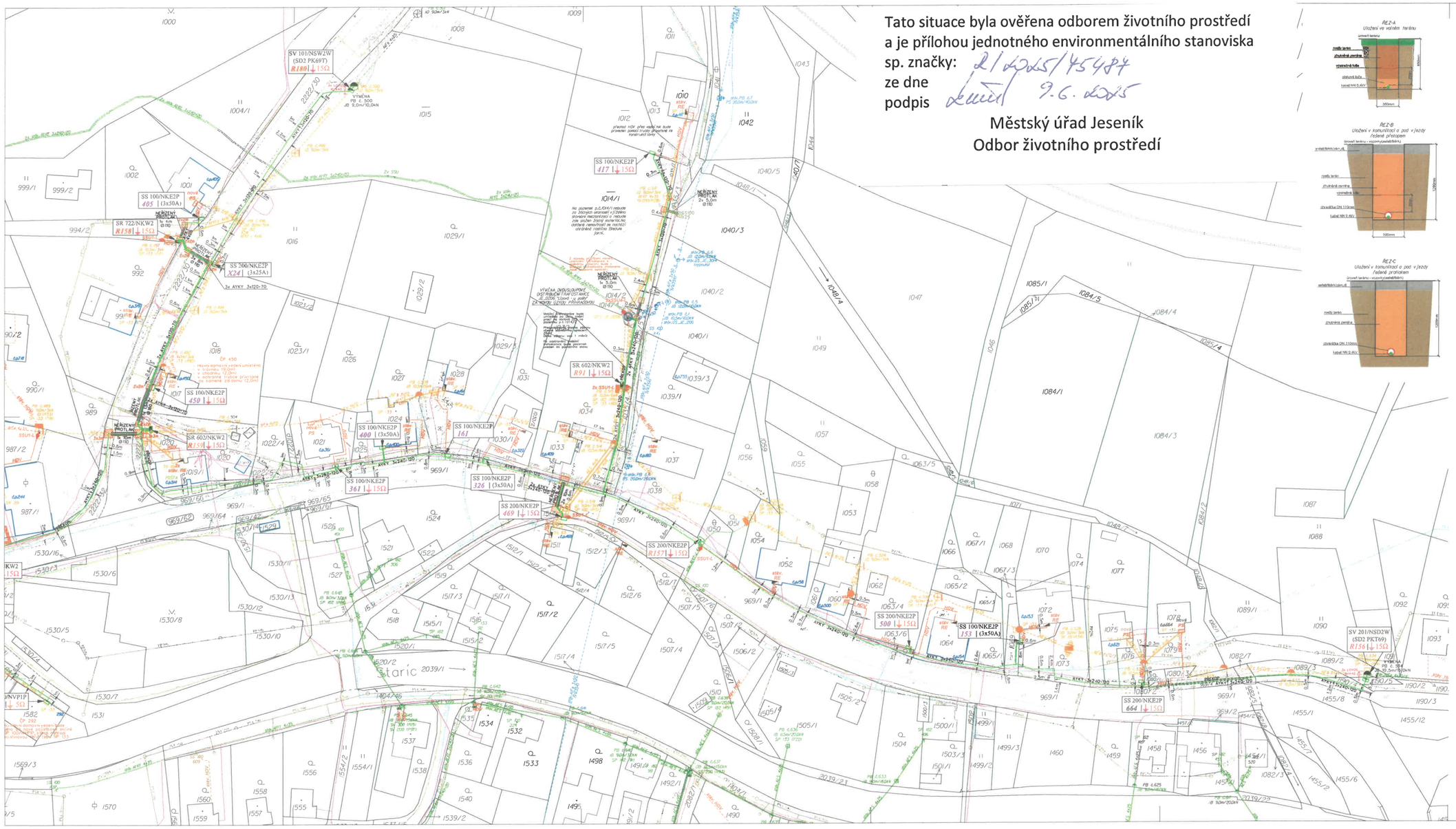

REZ-A
Uložení ve volném terénu

REZ-B
Uložení v komunikaci a pod vjezdy
řešené překopem

REZ-C
Uložení v komunikaci a pod vjezdy
řešené protlakem

LEGENDA:
NAVRŽENÉ ŘEŠENÍ

- NOVÉ KABELOVÉ ZEMNÍ VEDENÍ NN - 0,4kV/ VN - 22,0kV
- NOVÉ NADZEMNÍ NEIZOLOVANÉ VEDENÍ VN - 22,0kV
- TS NOVÁ DISTRIBUČNÍ TRAFOSTANICE 22/0,4kV
- NOVÉ BETONOVÉ PODPĚRNÉ BODY PRO VEDENÍ NN - 0,4kV / VN - 22,0kV
- NOVÉ POJISTKOVÉ PILÍŘE / ROZPOJOVACÍ JISTÍCÍ SKŘÍNĚ
- NOVÉ SVODIČE PŘEPĚTÍ / UZEMNĚNÍ
- NOVÉ KABELOVÉ ŠPOJKY NN - 0,4kV / VN - 22,0kV
- NOVÉ HLAVNÍ DOMOVNÍ VEDENÍ (HDV) TYPŮ AYKY/ CYKY
- PB NOVÉ PLOMBOVACÍ SKŘÍNKY (PS)

STÁVAJÍCÍ INŽENÝRSKÉ SÍTĚ A ZAŘÍZENÍ

- STÁVAJÍCÍ ELEKTROMĚROVÉ ROZVADĚČE NN - 0,4kV
- STÁVAJÍCÍ HLAVNÍ DOMOVNÍ VEDENÍ (STÁV. HDV)
- STÁVAJÍCÍ BETONOVÉ / DŘEVĚNÉ PODPĚRNÉ BODY VEDENÍ NN - 0,4kV
- STÁVAJÍCÍ ZEMNÍ / NADZEMNÍ ZAŘÍZENÍ DISTRIBUČNÍ SOUSTAVY NN - 0,4kV
- STÁVAJÍCÍ BETONOVÉ / DŘEVĚNÉ PODPĚRNÉ BODY VEDENÍ VN - 22,0kV
- STÁVAJÍCÍ ZEMNÍ / NADZEMNÍ ZAŘÍZENÍ DISTRIBUČNÍ SOUSTAVY VN - 22,0kV
- TS STÁVAJÍCÍ DISTRIBUČNÍ / OZÉ TRAFOSTANICE
- STÁVAJÍCÍ SÍTĚ VEŘEJNÉHO OSVĚTLENÍ
- STÁVAJÍCÍ SÍTĚ ZEMNÍCH OPTICKÝCH KOMUNIKACÍ
- STÁVAJÍCÍ SÍTĚ ZEMNÍCH / NADZEMNÍCH ELEKTRONICKÝCH KOMUNIKACÍ
- STÁVAJÍCÍ PLYNÁRENSKÁ ZAŘÍZENÍ NTL / STL / VTL
- STÁVAJÍCÍ NEROZLIŠENÁ KANALIZAČNÍ VEDENÍ
- STÁVAJÍCÍ VODOVODNÍ VEDENÍ
- STÁVAJÍCÍ STUDNY
- STÁVAJÍCÍ NADZEMNÍ HYDRANTY
- STÁVAJÍCÍ VODOVODNÍ ŠOUPATA PŘÍRUBOVÁ
- STÁVAJÍCÍ KANALIZAČNÍ VPUSTI
- STÁVAJÍCÍ KANALIZAČNÍ ŠACHTY
- STÁVAJÍCÍ VEŘEJNÉ OSVĚTLENÍ

KLAD LISTŮ:

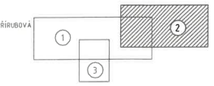

DEMONTOVANÉ SÍTĚ A ZAŘÍZENÍ

- DEMONTOVANÉ BETONOVÉ / DŘEVĚNÉ PODPĚRNÉ BODY NADZEMNÍHO VEDENÍ NN - 0,4kV / VN - 22,0kV
- DEMONTOVANÉ NADZEMNÍ VZDUŠNÉ PŘÍPOJKY NN - 0,4kV
- DEMONTOVANÉ POJISTKOVÉ PILÍŘE / ROZPOJOVACÍ JISTÍCÍ SKŘÍNĚ NN - 0,4kV
- DEMONTOVANÉ SVODIČE PŘEPĚTÍ / UZEMNĚNÍ
- DEMONTOVANÉ STŘEŠNÍKY PRO VEDENÍ NN - 0,4kV
- DEMONTOVANÉ KONZOLY PRO VEDENÍ NN - 0,4kV
- TS DEMONTOVANÉ DISTRIBUČNÍ TRAFOSTANICE

OSTATNÍ

- GEOMETRICKÉ POLOHOVÉ URČENÍ TERÉNU
- DŘEVNÝ SMÍŠENÉ
- HRANY TERÉNNÍHO TVARU
- DOPRAVNÍ ZNAČENÍ
- KATASTRÁLNÍ HRANICE POZEMKŮ / VNITŘNÍ KRESBY PARCEL
- MONTÁŽNÍ JÁMA 2x2m (8m²), 3x3m (27m²)

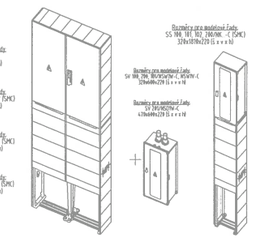

Nová kabelové vedení NN bude uloženo dle ČSN 736005
Ochrana před úrazem elektrickým proudem podle PNE 33 0000-1
Zlých částí - pospojou, zdrojovou krytím a izolací
neživých částí - automatickým odpojením od zdroje v sítích TN
- ochranné a pracovní uzemnění spojeno na společnou
zemnící soustavu

Kraj: Olomoucký
Obec: Lipová-lázně [540030]
Katastrální území: Dolní Lipová [684660]
Stavba se nachází vs zastavěném území
Stupeň znečištění: I.
Větrná oblast: III.
Námrazová Oblast: I-3

Napěťová soustava 3/PEN 400V AC 50Hz - TN-C
Uložení kabelového vedení dle normy ČSN 73 6005

Uložení jednotlivých sítí je pouze informativního charakteru
Před zápočetím zemních prací je NUTNÉ vytýčení všech sítí správci těchto sítí!

RAZÍTKO AUTORIZOVANÉ OSOBY:

Kreslil:	Projektoval:	Hlavní projektant:	Číslo autorizace:	ELEKTRO-COMP spol. s r.o. Jeseník Gil SZZ 03 Česká Soužka CZ-00370360
Dorián KUJIŇA	Dorián KUJIŇA	Jaroslav LUKÁŠ	0602247	
Investor: CEZ Distribuce, a.s. / Teplická 874/8,405 02 Děčín IV - Podmokly IČ: 24729035				Datum: duben 2025
Název stavby: Lipová Lázně-(Dolní Lipová - u lázní),DTS,NN				Stupeň PD: Prováděcí stavby
				Číslo stavby: IC-IE-9007354
				Měřítko: 1:500
Název výkresu: KOORDINAČNÍ SITUAČNÍ VÝKRES 2				Formát: 12xA4 / Číslo výkresu: C.3-2