














































VÝKRES PROBLÉMŮ
LEGENDA

ÚZEMNĚ ANALYTICKÉ PODKLADY
SPRÁVNÍHO OBVODU OBCE S ROZŠÍŘENOU PŮSOBNOSTÍ
JESENÍK

MĚSTSKÝ ÚŘAD JESENÍK
Odbor stavebního úřadu a územního plánování

1 Vymezení a využití území

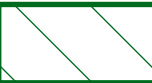
Základní funkční plochy

STAV	NÁVRH	REZERVA	
			plochy zemědělské
			plochy bydlení
			plochy dopravní infrastruktury
			plochy smíšené nezastavitelného území
			plochy smíšené výrobní
			plochy lesní
			plochy těžby nerostů
			plochy přírodní
			plochy občanského vybavení
			plochy veřejných prostranství
			plochy rekreace
			plochy smíšené obytné
			plochy technické infrastruktury
			plochy výroby a skladování
			plochy vodní a vodohospodářské
			plochy specifické
			plochy zeleně

2 Příroda a krajina

STAV NÁVRH REZERVA






















Mezinárodní ochrana

	NATURA 2000 - evropsky významná lokalita
	NATURA 2000 - ptačí oblast









Obecná ochrana přírody a krajiny

	významný krajinný prvek registrovaný
---	--------------------------------------

ÚSES


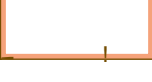




			bioregion
			lokální biocentrum
			lokální biokoridor
			nadregionální biocentrum
			nadregionální biokoridor
			regionální biocentrum
			regionální biokoridor

Zvláště chráněná území







	národní park
	chráněná krajinná oblast
	národní přírodní památka
	národní přírodní rezervace
	přírodní památka
	přírodní rezervace
	zonace chráněné krajinné oblasti
	zonace národního parku

3 Těžba nerostných surovin a geologie

Geologie





			ostatní geologické riziko
			sesuv

Těžba nerostných surovin

	limity těžby
	dobývací prostor
	chráněné ložiskové území
	ložisko nevýhradních nerostných surovin
	ložisko výhradních nerostných surovin
	poddolované území

5 Kulturní a archeologické památky

Kulturní památky











	nemovitá kulturní památka
	městská památková rezervace
	vesnická památková rezervace
	archeologická památková zóna

Území s archeologickými nálezy









	území s archeologickými nálezy
---	--------------------------------

6 Dopravní infrastruktura

STAV NÁVRH REZERVA




	ochranné pásmo letecké dopravy
	koridor letecké dopravy
	  ochranné pásmo / koridor silniční dopravy
	  ochranné pásmo / koridor silniční dopravy ze ZÚR
	ochranné pásmo/koridor železniční dopravy
	  koridor železniční dopravy ze ZÚR

7 Vodní režim



	lázeňské místo vnější
	lázeňské místo vnitřní
	chráněná oblast přirozené akumulace vod
	aktivní zóna záplavového území
	území zasažené bleskovou povodní
	stanovené záplavové území Q100
	stanovené záplavové území Q20
	stanovené záplavové území Q5

8 Technická infrastruktura




Zásobování elektrickou energií

	vyšší napětí
	velmi vysoké napětí
	zvláště vysoké napětí



Odpadové hospodářství

	skládka odpadu
	skládka odpadu

Zásobování plynem

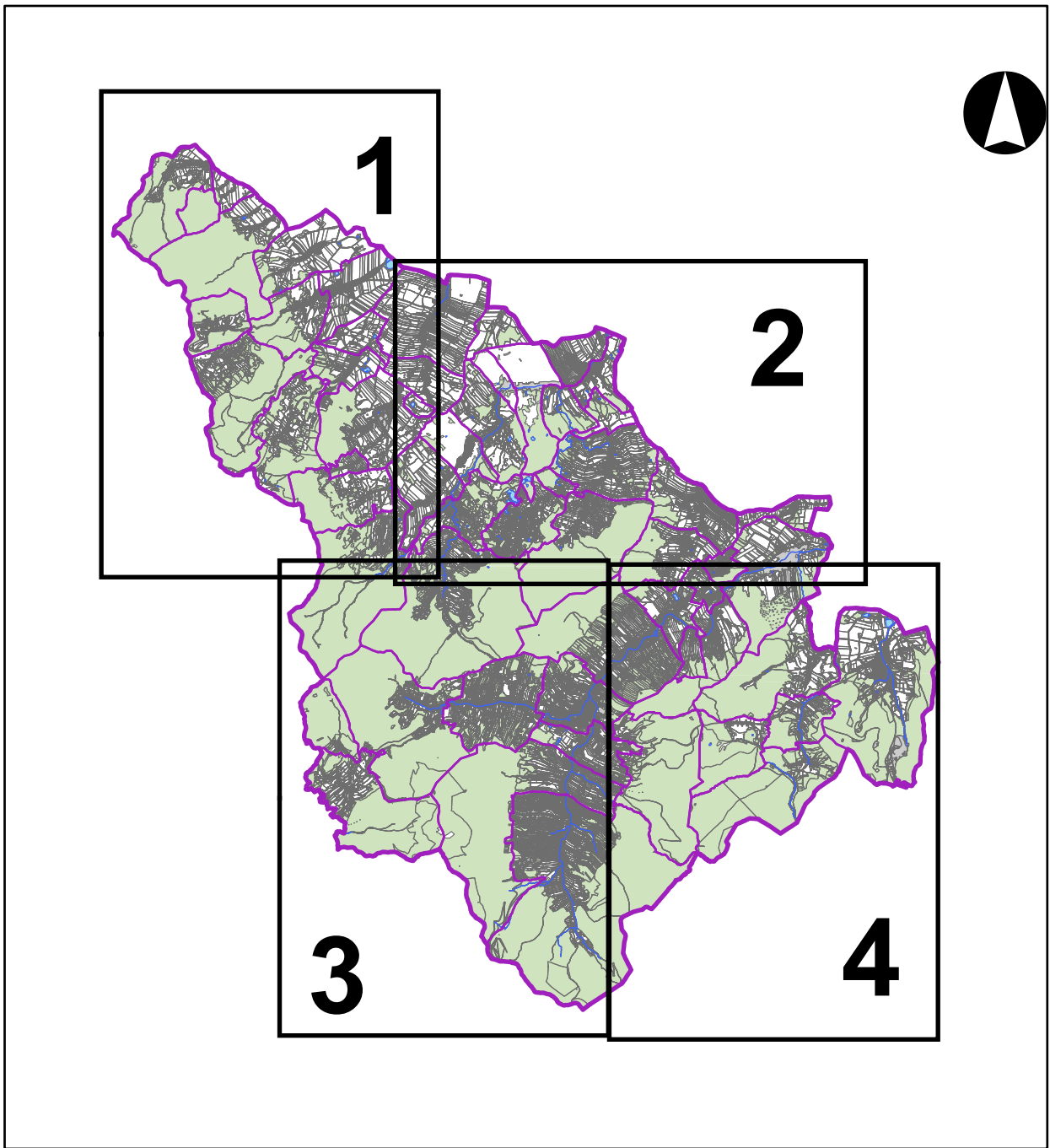
	středotlaký plynovod
	vysokotlaký plynovod
	velmivysokotlaký plynovod





9 Hygiena prostředí

	ostatní zjištěné ekologické zátěže
	stará ekologické zátěž




11 Lesní a půdní fond

	vzdálenost 50m od okraje lesa
---	-------------------------------



	označení návrhu
	označení návrhu ze ZÚR
	označení rezervy
	označení rezervy ze ZÚR

Mapový podklad

	hranice státu
	hranice okresu
	hranice katastru
	vodní plocha
	zastavené území
	les
	1. a 2. třída ochrany ZPF