

LEGENDA - cyklistická infrastruktura - návrh:

- Ⓧ Místo dalekého výhledu - posezení
- Ⓢ Stojany / Bikesharing
- Ⓚ Kryté stojany / úschovna vestavěná
- Ⓛ Informační bod / mapa (doplnění)
- Ⓜ Menší areál freeride

LEGENDA - cyklistická infrastruktura - stav:

- Ⓞ Odpočívka
- ⓔ Dobíjecí stanice pro elektrokola
- Ⓟ Bikros
- Ⓞ Dětské dopravní hřiště
- Ⓟ Pumtrack
- Ⓞ Cykloboxy
- Ⓛ Úschovna / půjčovna kol / elektrokol
- Ⓛ Cyklopoint
- Ⓧ Stávající infrastruktura rušená



GENEREL CYKLISTICKÉ DOPRAVY MĚSTA JESENÍK

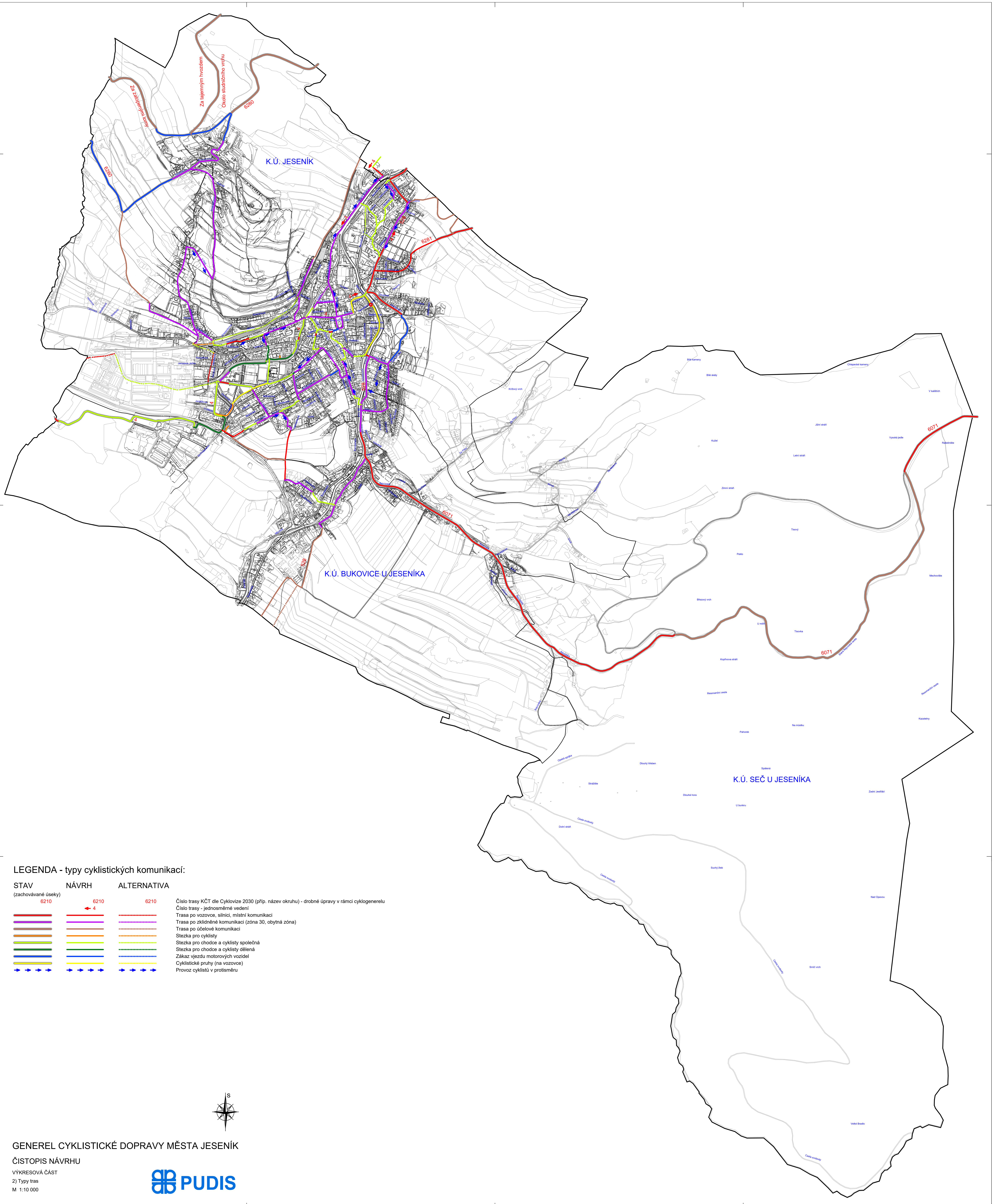
ČISTOPIS NÁVRHU

VÝKRESOVÁ ČÁST

1) Cyklistická infrastruktura

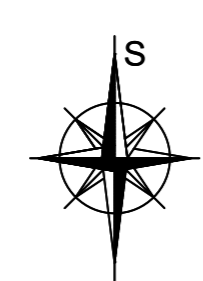
M 1:10 000





LEGENDA - typy cyklistických komunikací:

STAV (zachovávané úseky)	NÁVRH	ALTERNATIVA	
6210	6210	6210	Číslo trasy KČT dle Cyklovize 2030 (příp. název okruhu) - drobné úpravy v rámci cyklogenerelu
			Číslo trasy - jednosměrné vedení
			Trasa po vozovce, silnici, místní komunikaci
			Trasa po základní komunikaci (zóna 30, obytná zóna)
			Trasa po účelové komunikaci
			Stezka pro cyklisty
			Stezka pro chodce a cyklisty společná
			Stezka pro chodce a cyklisty dělená
			Zákaz vjezdu motorových vozidel
			Cyklistické pruhy (na vozovce)
			Provoz cyklistů v protisměru



GENEREL CYKLISTICKÉ DOPRAVY MĚSTA JESENÍK

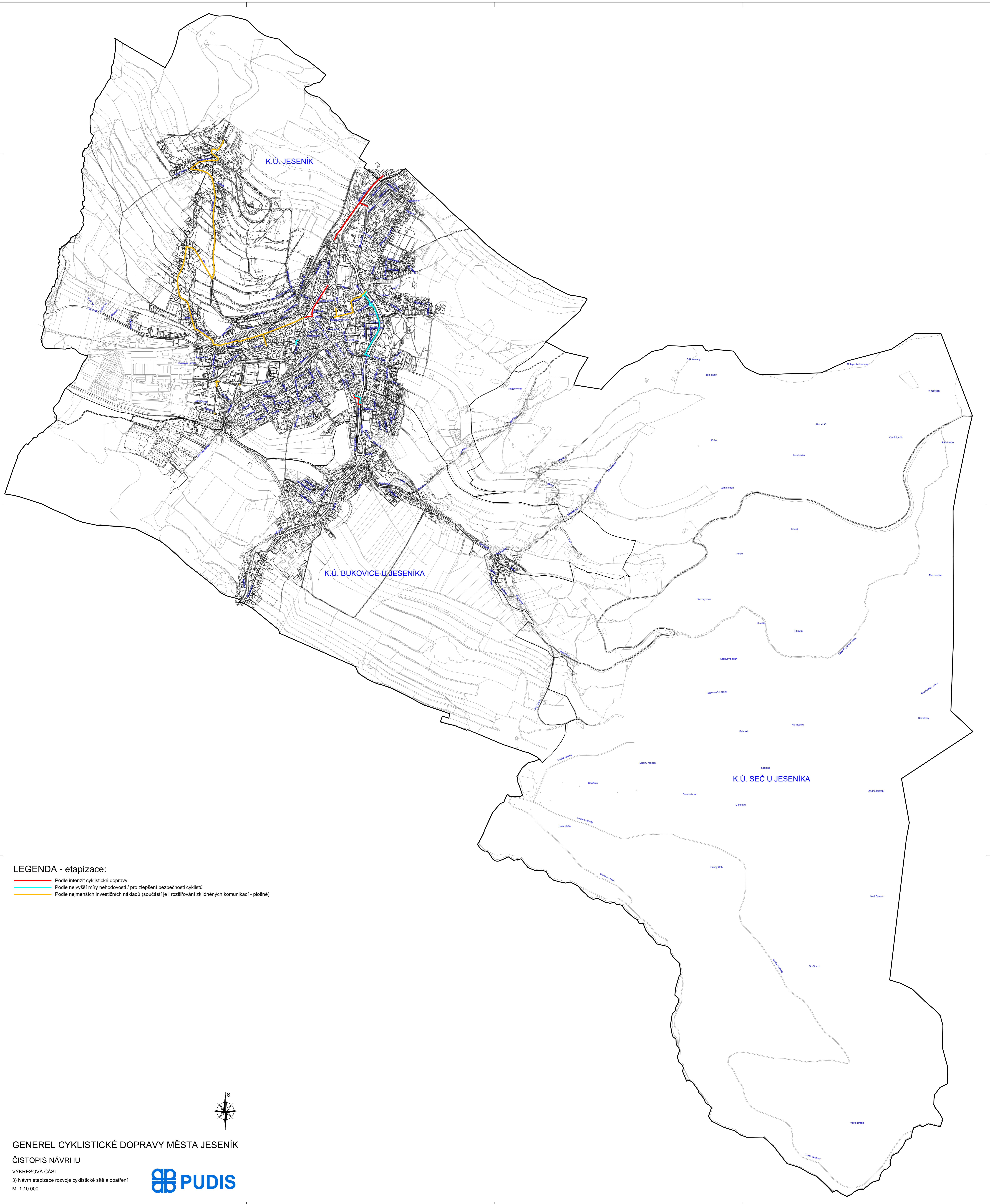
ČISTOPIS NÁVRHU

VÝKRESOVÁ ČÁST

2) Typy tras

M 1:10 000





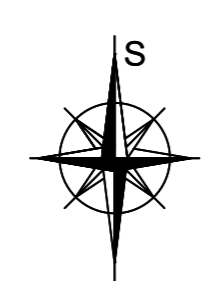
K.Ú. JESENÍK

K.Ú. BUKOVICE U JESENÍKA

K.Ú. SEČ U JESENÍKA

LEGENDA - etapizace:

- Podle intenzit cyklistické dopravy
- Podle nejvyšší míry nehodovosti / pro zlepšení bezpečnosti cyklistů
- Podle nejmenších investičních nákladů (součástí je i rozšiřování zklidněných komunikací - plošně)



GENEREL CYKLISTICKÉ DOPRAVY MĚSTA JESENÍK

ČISTOPIS NÁVRHU

VÝKRESOVÁ ČÁST

3) Návrh etapizace rozvoje cyklistické sítě a opatření

M 1:10 000

